

Ficha Municipal - 2012

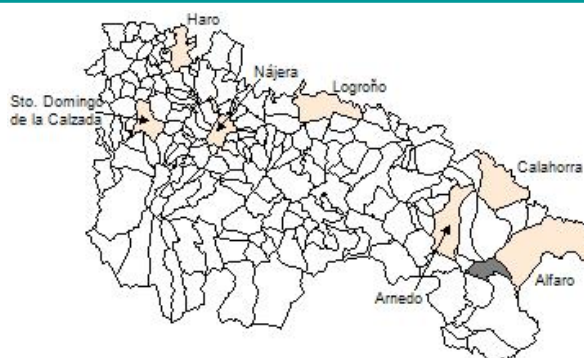
Comunidad Autónoma de La Rioja



Gobierno de La Rioja
Consejería de
Administración Pública
y Hacienda



Instituto
de Estadística
de La Rioja



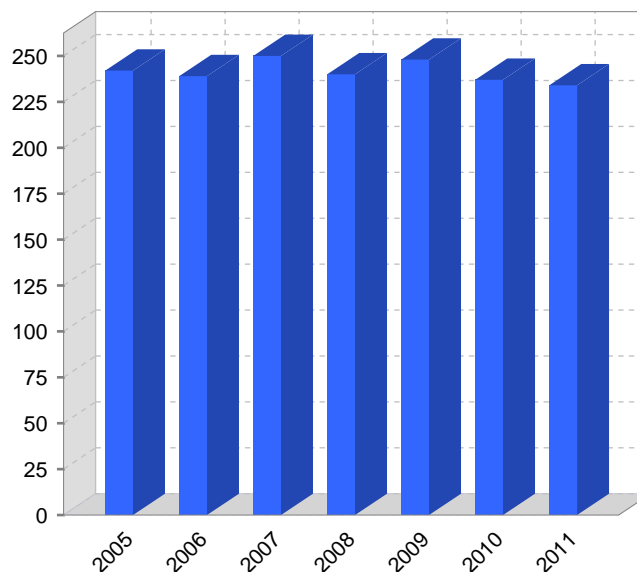
1. Datos Generales

Código INE	26070	Superficie municipal (Km ²)	31
Municipio	Grávalos	Altitud máxima del núcleo principal del municipio (m)	765
Partido judicial	Calahorra	Distancia a la capital	72
Zona de salud	Cervera del Río Alhama	Número de núcleos	2

2. Evolución Demográfica

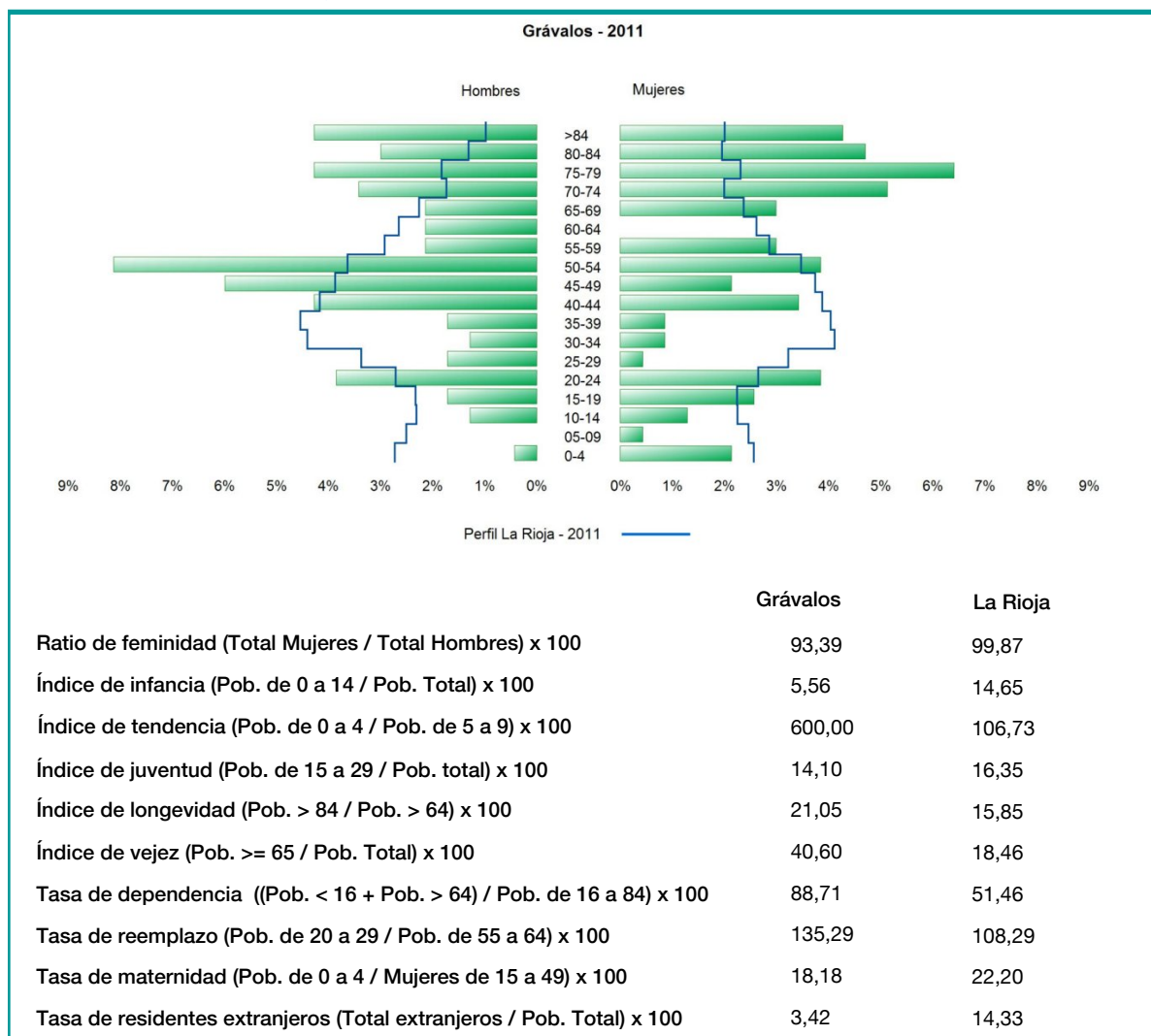
Padrón	2005	2006	2007	2008	2009	2010	2011
Total	242	239	250	240	248	237	234
Hombres	128	125	132	128	131	127	121
Mujeres	114	114	118	112	117	110	113
Densidad	7,8	7,7	8,1	7,7	8,0	7,6	7,5

Padrón municipal de habitantes



Censo	1991	2001
Total	312	274
Hombres	160	144
Mujeres	152	130
Extranjeros		

3. Pirámide, índices y tasas de Población (1/1/2011)



4. Movimiento Natural de la Población

	2005	2006	2007	2008	2009	2010
Nacimientos	1	3	1	1	1	2
Defunciones	4	2	4	3	2	6
Matrimonios	1			1		
Crecimiento vegetativo	-3	1	-3	-2	-1	-4
Tasa bruta de mortalidad	12,47	12,27	14,29	10,25	16,49	25,48
Tasa bruta de natalidad	8,32	8,18	4,08	4,10	6,19	8,49
Tasa bruta de nupcialidad	4,16		4,08	4,10		

5. Mercado Laboral. (a 31 de marzo)

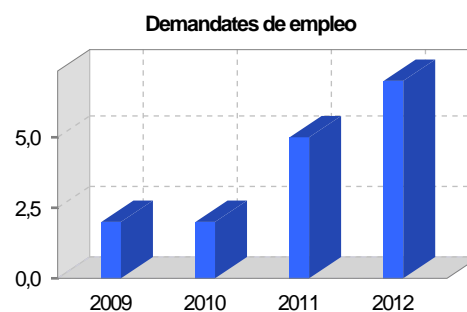
Afiliados en alta laboral en la Seguridad Social (2012)

Total	Régimen general y otros	Autónomo no agrario	Autónomo agrario (SETA)
88	45	10	33

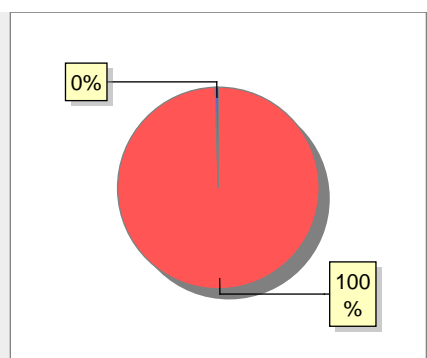
Contratos	2009	2010	2011	2012
Total	2	2	2	1
Hombres	2	2	2	1
Mujeres				



Paro registrado	2009	2010	2011	2012
Total	2	2	5	7
Hombres	1	2	2	5
Mujeres	1		3	2



6. Catastro



● Superficie rústica (Ha.)	3.101,3
● Superficie urbana (Ha.)	14,87

Titulares 2012

Urbano	408
Rústico	608
Urbano/Rústico	790

Unidades Rústicas 2011

Parcelas	6.708
Subparcelas	7.938

Valor Catastral Rústico 2011

Valor (Miles de Euros)	1.907,93
------------------------	----------

Valor Catastral Urbano 2011

Valor catastral del suelo	8.915,68
Valor catastral de la construcción	5.713,9

Unidades Urbanas 2011

Industrial	263
Residencial	189
Terciario y comercial	6
Equipamiento	5
Suelo vacante	202
Edificio Singular	2

Superficie Urbana 2011

Superficie edificada	7,65
Superficie sin edificar	7,22

7. Ganadería - 2011

	Cabezas ganaderas	Unidades ganaderas
Aves		
Gallinas		
Pollos		
Bovinos		
Terneros de cebo		
Vacas de carne		
Vacas de ordeño		
Conejas	2.225	44,50
Conejas	2.225	44,50
Ovinos y Caprinos	1.024	153,60
Cabras	97	14,55
Ovejas	927	139,05
Porcinos	2.585	413,60
Cerdas		
Cerdos de cebo	2.585	413,60

● Conejas 2.225	● Ovino y caprino 1.024
● Porcino 2.585	

8. Distribución General del Terreno - 2011

	Total	Regadío	Secano
Total Municipal	3.091	30	3.061
Tierras de cultivo			
Barbecho y otras tierras	433	2	431
Cultivos herbáceos	285	6	279
Cultivos leñosos	522	22	500
Tierras para pastos			
Pastizales	532		532
Prados naturales			
Terreno forestal			
Monte abierto	373		373
Monte leñoso	269		269
Monte maderable	104		104
Otras superficies			
Erial a pastos	946		946
Espartizal			
Ríos y lagos	11		11
Superficie no agrícola	120		120
Terreno improductivo	14		14

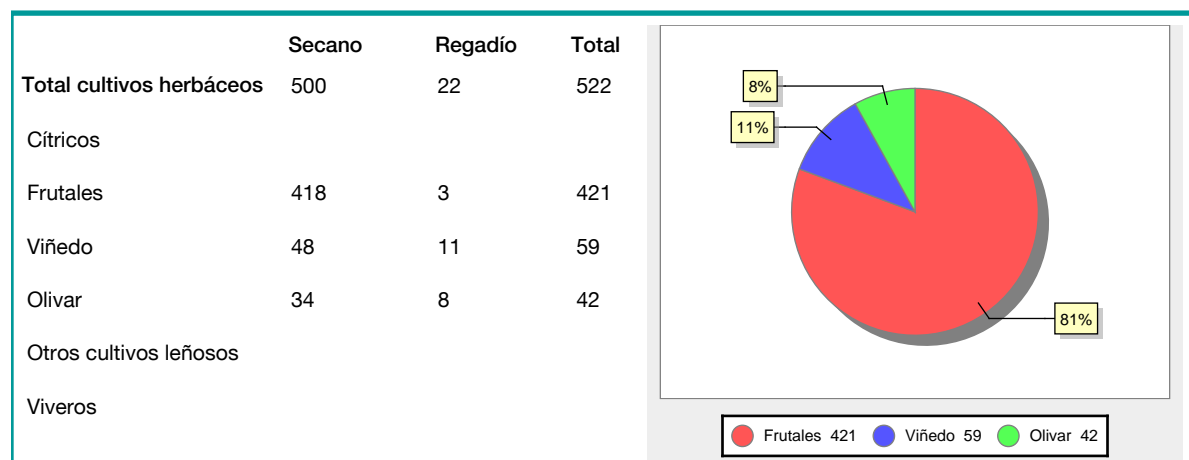
● Tierras de cultivo 1.240	● Tierras para pastos 532	● Terreno forestal 373
● Otras superficies 946		

9. Distribución de cultivos herbáceos (Ha.) - 2011

	Secano	Regadío	Total
Total cultivos herbáceos	279	6	285
Cereales grano	278		278
Leguminosas grano			
Patata		2	2
Cultivos industriales			
Flores y plantas			
Cultivos forrajeros	1		1
Hortalizas		4	4

● Cereales grano 278	● Patata 2	● Cultivos forrajeros 1
● Hortalizas 4		

10. Distribución de cultivos leñosos (Ha.) - 2011



11. Parque de Vehículos

	2003	2004	2005	2006	2007	2008	2009	2010	2011
Total vehículos	170	178	181	175	183	186	190	193	202
Automóviles	81	84	89	87	89	93	94	94	99
Motos	5	5	7	6	7	7	9	13	13
Furgonetas y Camiones	71	76	72	72	73	70	70	70	72
Autobuses									
Tractores industriales									
Otros vehículos	13	13	13	10	14	16	17	16	18

12. Entidades Financieras

	2006	2007	2008	2009	2010	2011
Entidades de depósito	2	2	2	2	2	2
Entidades Financieras de Crédito						

13. Salud

	2007	2008	2009	2010	2011
Centros de salud					
Consultorios	1	1	1	1	1
Farmacias					
Botiquines	1	1	1	1	1

14. Espacios Deportivos

	2010	2011
Campos de tiro		
Campos de golf		
Campos de futbol		
Rocodromos		
Pistas de petanca		
Pistas de padel		
Pistas de atletismo		
Piscinas cubiertas		
Pistas de squash		
Pistas polideportivas		
Pistas de tenis		
Piscinas al aire libre	1	1
Pabellones polideportivos		
Pabellones con fronton		
Frontones	1	1

15. Turismo - 2012

	Establecimientos	Habitaciones	Plazas
Hoteles			
Casas rurales			
Restaurantes			
Hostales			
Pensiones			
Turismo activo			
Agencias de viajes			
Apartamentos			
Campings			
Albergues turísticos			
Empresas organizadoras de congresos y reuniones			

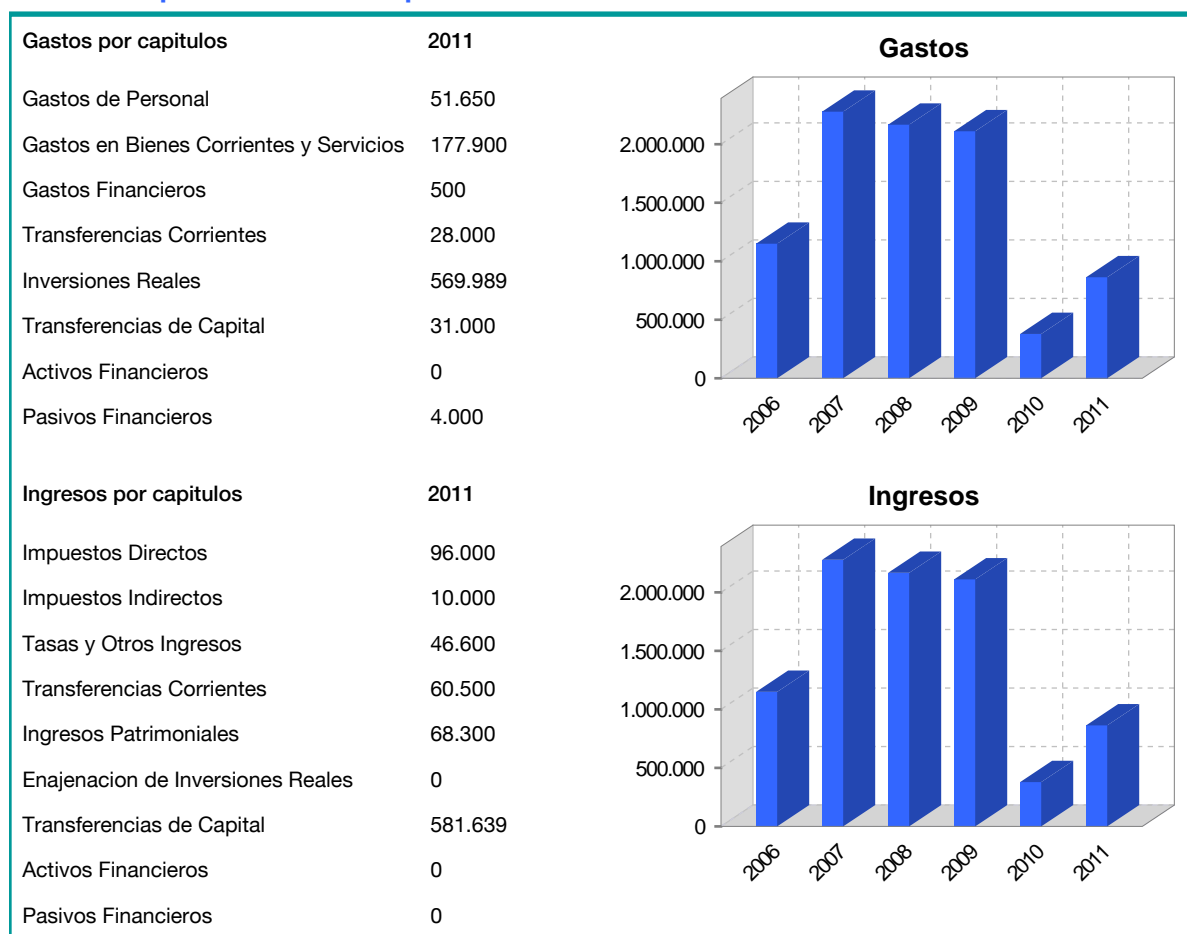
16. Educación - Curso 2011 / 2012 - Centros públicos

Educación Infantil, Primaria y Especial		ESO, Bachillerato y Ciclos Formativos
Institución educativa		Institución educativa
CRA	CRA "Igea"	Centros
Colegios	1	Alumnado
Alumnado		ESO
Alumnos	6	Bachillerato
		Ciclos Formativos

17. Educación - Curso 2011 / 2012 - Centros privados

Educación Infantil, Primaria y Especial		ESO, Bachillerato y Ciclos Formativos
Institución educativa		Institución educativa

18. Presupuestos Municipales



19. Elecciones

