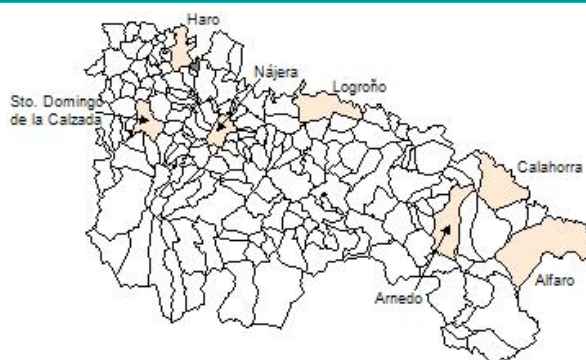


Ficha Municipal - 2012
Comunidad Autónoma de La Rioja



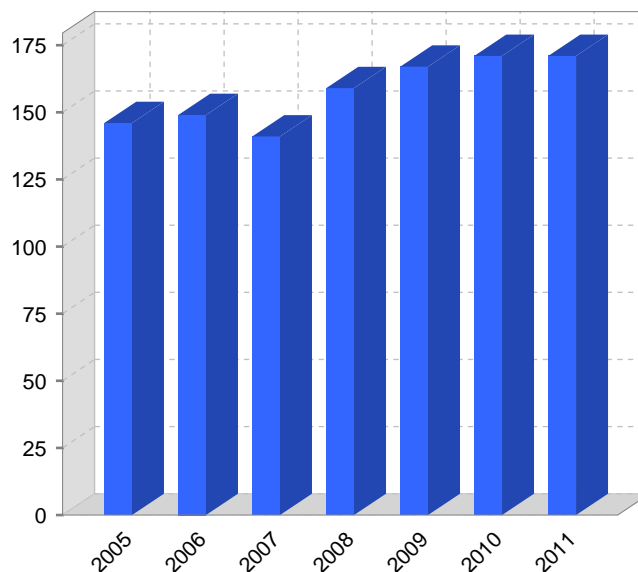
1. Datos Generales

Código INE	26068	Superficie municipal (Km ²)	4
Municipio	Gimileo	Altitud máxima del núcleo principal del municipio (m)	482
Partido judicial	Haro	Distancia a la capital	39
Zona de salud	Haro	Número de núcleos	2

2. Evolución Demográfica

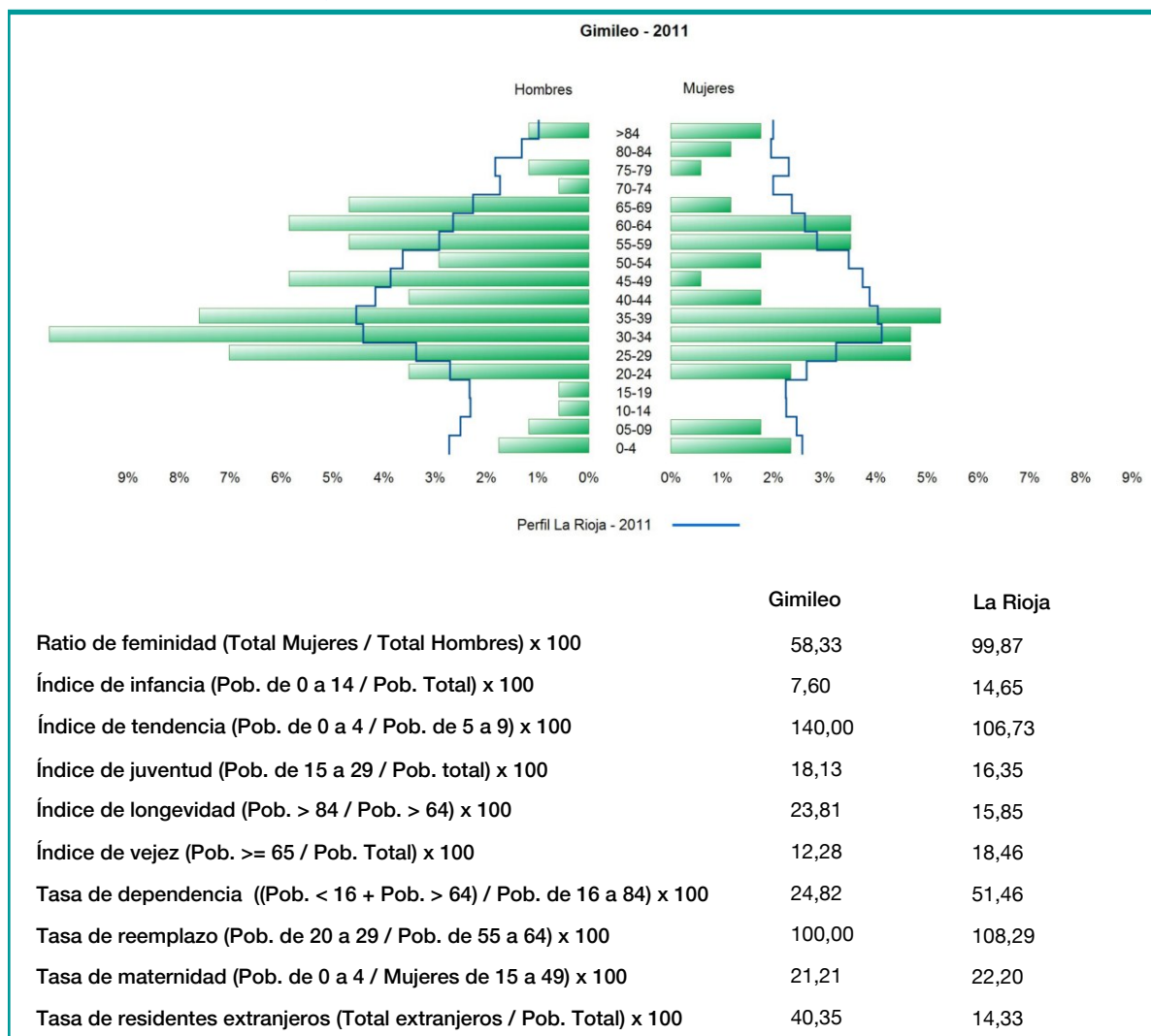
Padrón	2005	2006	2007	2008	2009	2010	2011
Total	146	149	141	159	167	171	171
Hombres	88	93	90	100	104	108	108
Mujeres	58	56	51	59	63	63	63
Densidad	36,5	37,2	35,2	39,8	41,8	42,8	42,8

Padrón municipal de habitantes



Censo	1991	2001
Total	95	85
Hombres	48	39
Mujeres	47	46
Extranjeros		1

3. Pirámide, índices y tasas de Población (1/1/2011)



4. Movimiento Natural de la Población

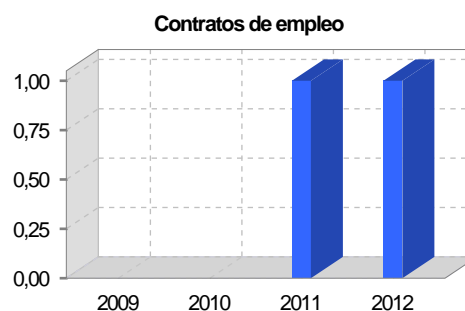
	2005	2006	2007	2008	2009	2010
Nacimientos	1	1		4	1	1
Defunciones	1	1			2	
Matrimonios						4
Crecimiento vegetativo	0	0		4	-1	1
Tasa bruta de mortalidad	6,78	6,90		12,27	11,83	
Tasa bruta de natalidad	6,78	6,90	26,67	15,34	5,92	5,85
Tasa bruta de nupcialidad					23,67	23,39

5. Mercado Laboral. (a 31 de marzo)

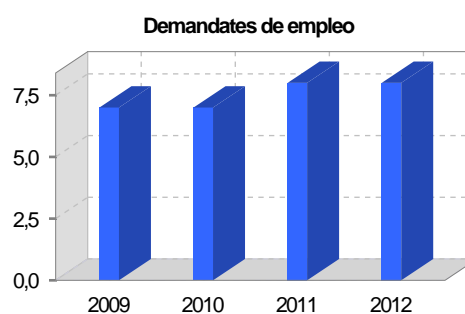
Afiliados en alta laboral en la Seguridad Social (2012)

Total	Régimen general y otros	Autónomo no agrario	Autónomo agrario (SETA)
54	45	4	5

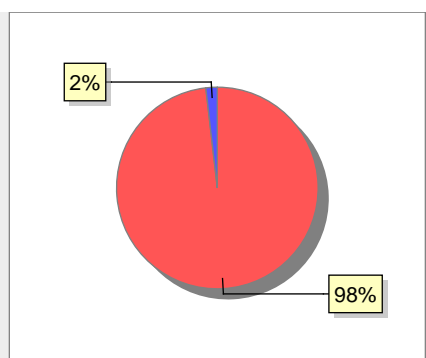
Contratos	2009	2010	2011	2012
Total			1	1
Hombres				
Mujeres			1	1



Paro registrado	2009	2010	2011	2012
Total	7	7	8	8
Hombres	4	5	5	5
Mujeres	3	2	3	3



6. Catastro



● Superficie rústica (Ha.)	397,55
● Superficie urbana (Ha.)	7,4

Titulares 2012

Urbano	200
Rústico	255
Urbano/Rústico	399

Unidades Rústicas 2011

Parcelas	555
Subparcelas	865

Valor Catastral Rústico 2011

Valor (Miles de Euros)	594,12
------------------------	--------

Valor Catastral Urbano 2011

Valor catastral del suelo	710,77
---------------------------	--------

Valor catastral de la construcción	2.700,84
------------------------------------	----------

Unidades Urbanas 2011

Industrial	57
Residencial	113
Terciario y comercial	2
Equipamiento	3
Suelo vacante	46
Edificio Singular	1

Superficie Urbana 2011

Superficie edificada	5,08
Superficie sin edificar	2,32

7. Ganadería - 2011

	Cabezas ganaderas	Unidades ganaderas
Aves		
Gallinas		
Pollos		
Bovinos		
Terneros de cebo		
Vacas de carne		
Vacas de ordeño		
Conejas		
Conejas		
Ovinos y Caprinos		
Cabras		
Ovejas		
Porcinos		
Cerdas		
Cerdos de cebo		

SIN DATOS

8. Distribución General del Terreno - 2011

	Total	Regadío	Secano
Total Municipal	400	86	314
Tierras de cultivo	272	84	188
Barbecho y otras tierras	27	6	21
Cultivos herbáceos	139	41	98
Cultivos leñosos	106	37	69
Tierras para pastos	21		21
Pastizales	21		21
Prados naturales			
Terreno forestal	49	2	47
Monte abierto			
Monte leñoso	14		14
Monte maderable	35	2	33
Otras superficies	58		58
Erial a pastos	14		14
Espartizal			
Ríos y lagos	6		6
Superficie no agrícola	38		38
Terreno improductivo			

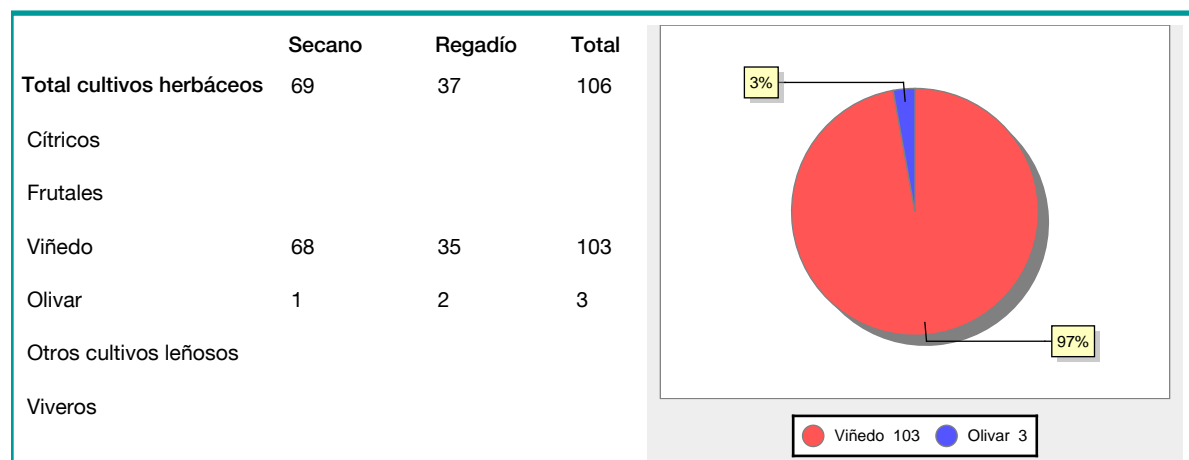
● Tierras de cultivo 272
 ● Tierras para pastos 21
 ● Terreno forestal 49
● Otras superficies 58

9. Distribución de cultivos herbáceos (Ha.) - 2011

	Secano	Regadío	Total
Total cultivos herbáceos	98	41	139
Cereales grano	96	28	124
Leguminosas grano			
Patata		5	5
Cultivos industriales	2	7	9
Flores y plantas			
Cultivos forrajeros			
Hortalizas		1	1

● Cereales grano 124
 ● Patata 5
 ● Cultivos industriales 9
● Hortalizas 1

10. Distribución de cultivos leñosos (Ha.) - 2011



11. Parque de Vehículos

	2003	2004	2005	2006	2007	2008	2009	2010	2011
Total vehículos	77	79	85	88	87	92	96	97	100
Automóviles	55	57	58	58	59	62	65	66	69
Motos	6	6	7	8	8	8	9	8	8
Furgonetas y Camiones	14	14	18	20	19	19	20	20	21
Autobuses									
Tractores industriales									
Otros vehículos	2	2	2	2	1	3	2	3	2

12. Entidades Financieras

	2006	2007	2008	2009	2010	2011
Entidades de depósito						
Entidades Financieras de Crédito						

13. Salud

	2007	2008	2009	2010	2011
Centros de salud					
Consultorios	1	1	1	1	1
Farmacias					
Botiquines	1	1	1	1	1

14. Espacios Deportivos

	2010	2011
Campos de tiro		
Campos de golf		
Campos de futbol		
Rocodromos		
Pistas de petanca		
Pistas de padel		
Pistas de atletismo		
Piscinas cubiertas		
Pistas de squash		
Pistas polideportivas		
Pistas de tenis		
Piscinas al aire libre		
Pabellones polideportivos		
Pabellones con fronton		
Frontones		

15. Turismo - 2012

	Establecimientos	Habitaciones	Plazas
Hoteles			
Casas rurales			
Restaurantes			
Hostales			
Pensiones			
Turismo activo			
Agencias de viajes			
Apartamentos			
Campings			
Albergues turísticos			
Empresas organizadoras de congresos y reuniones			

16. Educación - Curso 2011 / 2012 - Centros públicos

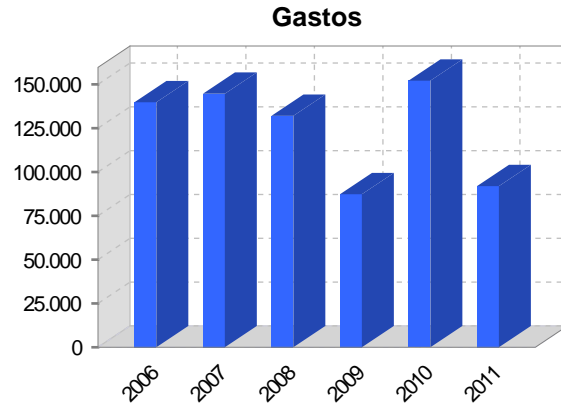
Educación Infantil, Primaria y Especial	ESO, Bachillerato y Ciclos Formativos
Institución educativa	Institución educativa

17. Educación - Curso 2011 / 2012 - Centros privados

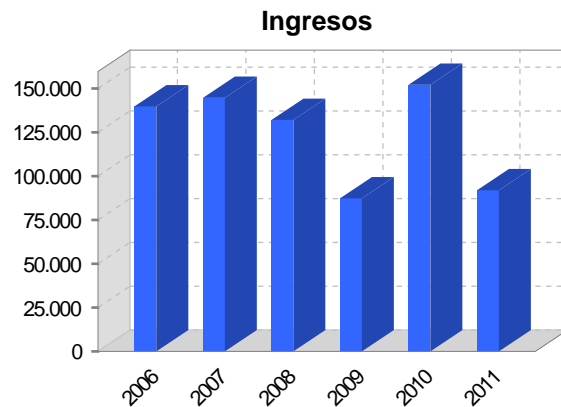
Educación Infantil, Primaria y Especial	ESO, Bachillerato y Ciclos Formativos
Institución educativa	Institución educativa

18. Presupuestos Municipales

Gastos por capitulos	2011
Gastos de Personal	18.828
Gastos en Bienes Corrientes y Servicios	45.119
Gastos Financieros	0
Transferencias Corrientes	6.000
Inversiones Reales	22.000
Transferencias de Capital	0
Activos Financieros	0
Pasivos Financieros	0



Ingresos por capitulos	2011
Impuestos Directos	28.000
Impuestos Indirectos	2.500
Tasas y Otros Ingresos	16.500
Transferencias Corrientes	40.000
Ingresos Patrimoniales	4.948
Enajenacion de Inversiones Reales	0
Transferencias de Capital	0
Activos Financieros	0
Pasivos Financieros	0

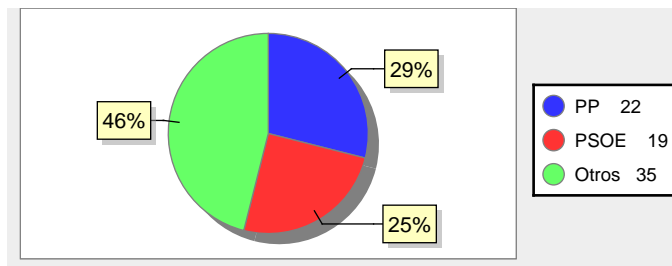


19. Elecciones

Alcalde Cesar Aurelio Cuevas Pérez Fecha de posesión 11-06-2011

Elecciones municipales 2011

PP	22
PSOE	19
Otros	35



Elecciones autonómicas 2011

PP	34
PSOE	18
Otros	18
Votos en blanco	2

