

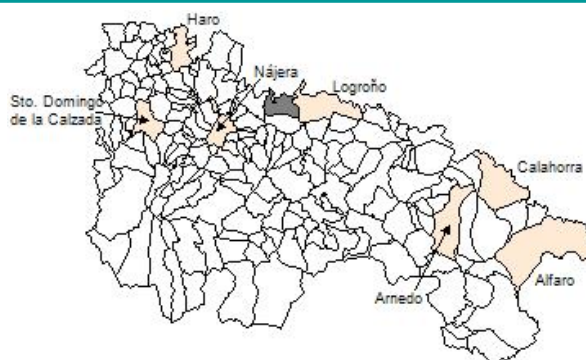
Ficha Municipal - 2012
Comunidad Autónoma de La Rioja



Gobierno de La Rioja
Consejería de
Administración Pública
y Hacienda



Instituto
de Estadística
de La Rioja



1. Datos Generales

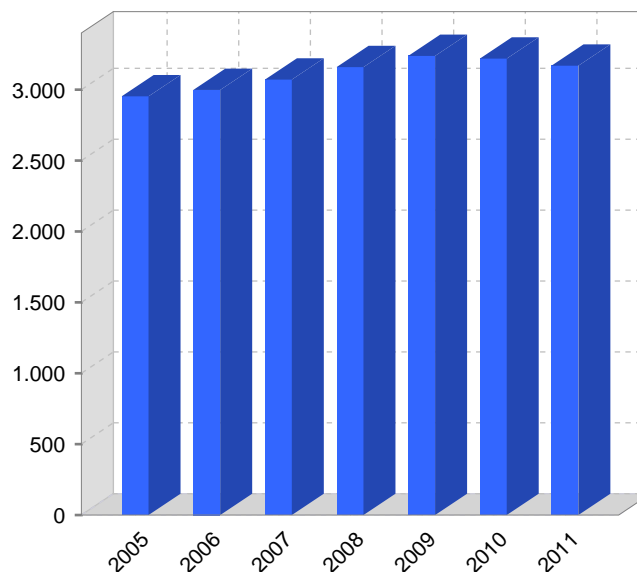
Código INE	26064	Superficie municipal (Km ²)	34,29
Municipio	Fuenmayor	Altitud máxima del núcleo principal del municipio (m)	419
Partido judicial	Logroño	Distancia a la capital	10
Zona de salud	Navarrete	Número de núcleos	4

2. Evolución Demográfica

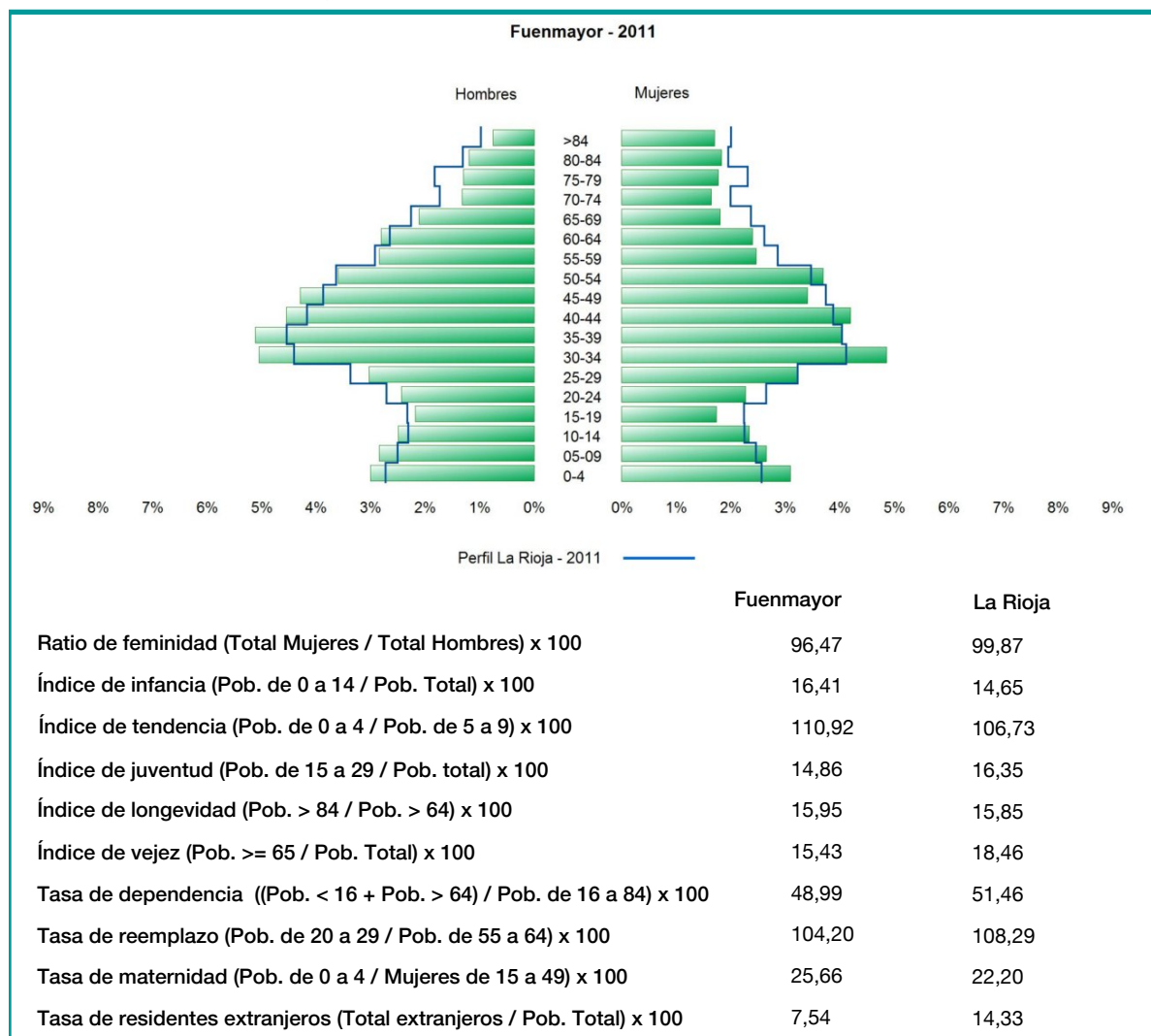
Padrón	2005	2006	2007	2008	2009	2010	2011
Total	2.953	2.998	3.071	3.159	3.238	3.219	3.169
Hombres	1.521	1.529	1.566	1.616	1.661	1.644	1.613
Mujeres	1.432	1.469	1.505	1.543	1.577	1.575	1.556
Densidad	86,1	87,4	89,6	92,1	94,4	93,9	92,4

Padrón municipal de habitantes

Censo	1991	2001
Total	2.111	2.553
Hombres	1.042	1.298
Mujeres	1.069	1.255
Extranjeros	12	89



3. Pirámide, índices y tasas de Población (1/1/2011)



4. Movimiento Natural de la Población

	2005	2006	2007	2008	2009	2010
Nacimientos	38	47	53	44	40	36
Defunciones	24	35	25	20	17	24
Matrimonios	22	15	15	21	11	11
Crecimiento vegetativo	14	12	28	24	23	12
Tasa bruta de mortalidad	9,91	9,89	7,22	5,78	6,35	7,51
Tasa bruta de natalidad	14,28	16,48	15,57	13,13	11,77	11,27
Tasa bruta de nupcialidad	6,22	4,94	5,78	5,00	3,41	3,44

5. Mercado Laboral. (a 31 de marzo)

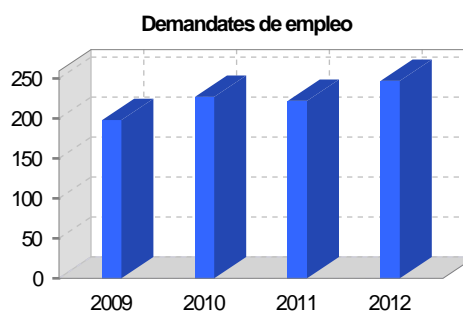
Afiliados en alta laboral en la Seguridad Social (2012)

Total	Régimen general y otros	Autónomo no agrario	Autónomo agrario (SETA)
1.022	752	214	56

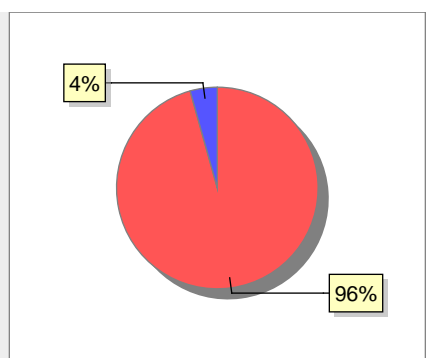
Contratos	2009	2010	2011	2012
Total	40	58	91	55
Hombres	30	38	53	39
Mujeres	10	20	38	16



Paro registrado	2009	2010	2011	2012
Total	198	227	222	247
Hombres	100	113	112	131
Mujeres	98	114	110	116



6. Catastro



● Superficie rústica (Ha.)	3.253,54
● Superficie urbana (Ha.)	148,03

Titulares 2012	
Urbano	2.732
Rústico	1.146
Urbano/Rústico	3.257

Unidades Rústicas 2011	
Parcelas	5.058
Subparcelas	6.183

Valor Catastral Rústico 2011	
Valor (Miles de Euros)	7.776,94

Valor Catastral Urbano 2011

Valor catastral del suelo	23.639,08
Valor catastral de la construcción	88.096,17

Unidades Urbanas 2011	
Industrial	346
Residencial	1.879
Terciario y comercial	1.009
Equipamiento	14
Suelo vacante	134
Edificio Singular	3

Superficie Urbana 2011	
Superficie edificada	94,2
Superficie sin edificar	53,83

7. Ganadería - 2011

	Cabezas ganaderas	Unidades ganaderas
Aves		
Gallinas		
Pollos		
Bovinos		
Terneros de cebo		
Vacas de carne		
Vacas de ordeño		
Conejas		
Conejas		
Ovinos y Caprinos		
Cabras		
Ovejas		
Porcinos		
Cerdas		
Cerdos de cebo		

SIN DATOS

8. Distribución General del Terreno - 2011

	Total	Regadío	Secano
Total Municipal	3.395	1.067	2.328
Tierras de cultivo	2.276	1.059	1.217
Barbecho y otras tierras	431	50	381
Cultivos herbáceos	122	63	59
Cultivos leñosos	1.723	946	777
Tierras para pastos	70		70
Pastizales	70		70
Prados naturales			
Terreno forestal	270	8	262
Monte abierto			
Monte leñoso	170		170
Monte maderable	100	8	92
Otras superficies	779		779
Erial a pastos	350		350
Espartizal			
Ríos y lagos	48		48
Superficie no agrícola	311		311
Terreno improductivo	70		70

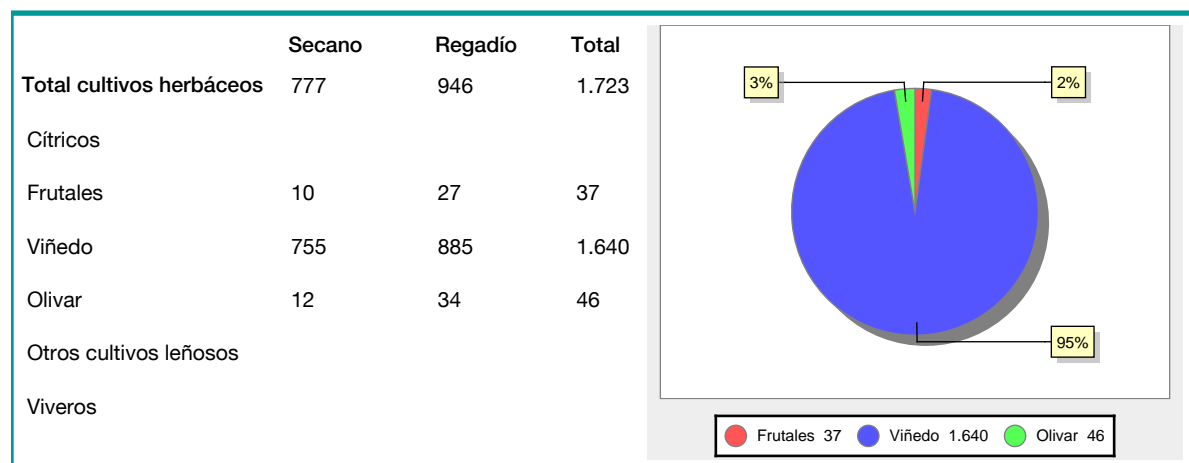
● Tierras de cultivo 2.276
 ● Tierras para pastos 70
 ● Terreno forestal 270
● Otras superficies 779

9. Distribución de cultivos herbáceos (Ha.) - 2011

	Secano	Regadío	Total
Total cultivos herbáceos	59	63	122
Cereales grano	57	35	92
Leguminosas grano		1	1
Patata		6	6
Cultivos industriales			
Flores y plantas			
Cultivos forrajeros	2	12	14
Hortalizas		9	9

● Cereales grano 92
 ● Leguminosas grano 1
 ● Patata 6
● Cultivos forrajeros 14
 ● Hortalizas 9

10. Distribución de cultivos leñosos (Ha.) - 2011



11. Parque de Vehículos

	2003	2004	2005	2006	2007	2008	2009	2010	2011
Total vehículos	1.675	1.789	1.909	1.944	2.085	2.119	2.170	2.207	2.222
Automóviles	1.157	1.225	1.301	1.339	1.399	1.436	1.451	1.476	1.482
Motos	63	67	85	84	99	107	118	129	133
Furgonetas y Camiones	406	445	467	483	519	510	527	527	529
Autobuses									
Tractores industriales	10	10	11	9	9	9	8	8	8
Otros vehículos	39	42	45	29	59	57	66	67	70

12. Entidades Financieras

	2006	2007	2008	2009	2010	2011
Entidades de depósito	6	6	6	5	5	5
Entidades Financieras de Crédito						

13. Salud

	2007	2008	2009	2010	2011
Centros de salud					
Consultorios	1	1	1	1	1
Farmacias	1	1	1	1	1
Botiquines					

18. Presupuestos Municipales



19. Elecciones

