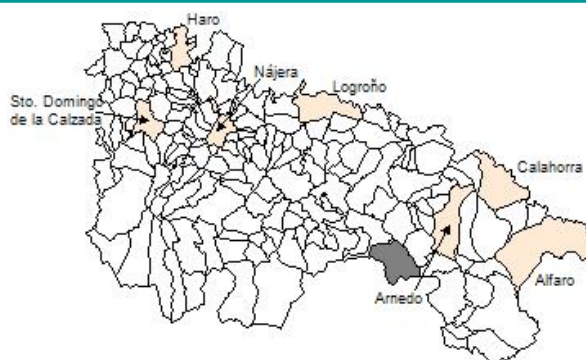


**Ficha Municipal - 2012**  
**Comunidad Autónoma de La Rioja**



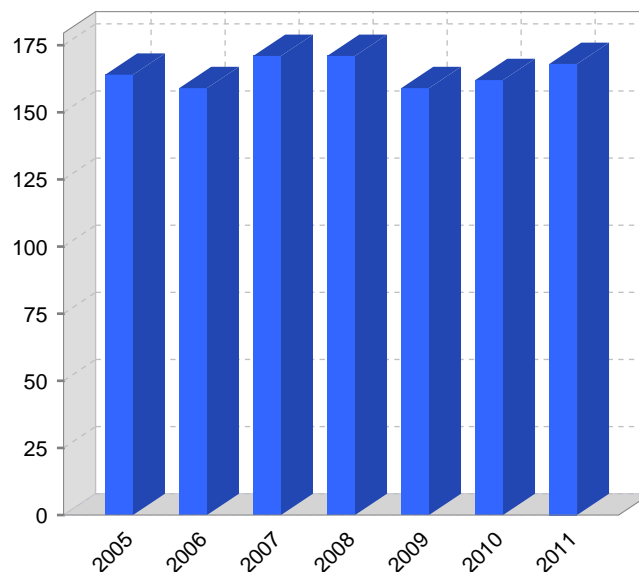
**1. Datos Generales**

Código INE	26058	Superficie municipal (Km <sup>2</sup> )	69,69
Municipio	Enciso	Altitud máxima del núcleo principal del municipio (m)	813
Partido judicial	Calahorra	Distancia a la capital	72
Zona de salud	Arnedo	Número de núcleos	10

**2. Evolución Demográfica**

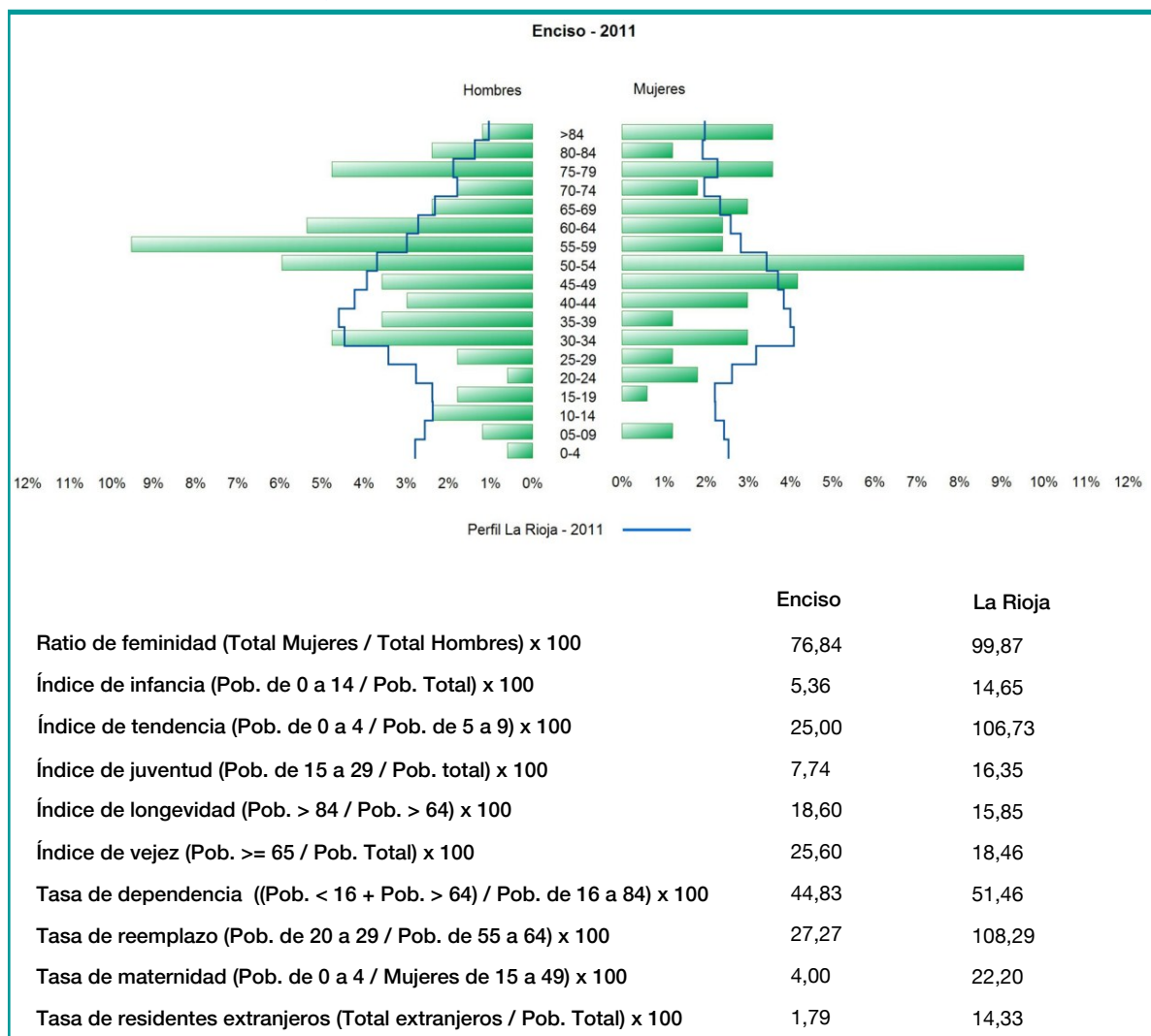
Padrón	2005	2006	2007	2008	2009	2010	2011
Total	164	159	171	171	159	162	168
Hombres	102	96	97	94	89	90	95
Mujeres	62	63	74	77	70	72	73
Densidad	2,4	2,3	2,5	2,5	2,3	2,3	2,4

**Padrón municipal de habitantes**



Censo	1991	2001
Total	188	170
Hombres	112	108
Mujeres	76	62
Extranjeros	1	2

### 3. Pirámide, índices y tasas de Población (1/1/2011)



### 4. Movimiento Natural de la Población

	2005	2006	2007	2008	2009	2010
Nacimientos		1				1
Defunciones	1			3	1	2
Matrimonios						
Crecimiento vegetativo	-1	1		-3	-1	-1
Tasa bruta de mortalidad	6,19		17,54	12,12	9,35	12,12
Tasa bruta de natalidad	6,19	6,06			6,23	6,06
Tasa bruta de nupcialidad						

## 5. Mercado Laboral. (a 31 de marzo)

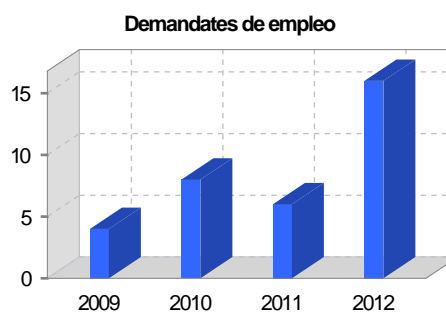
### Afiliados en alta laboral en la Seguridad Social (2012)

Total	Régimen general y otros	Autónomo no agrario	Autónomo agrario (SETA)
40	18	17	5

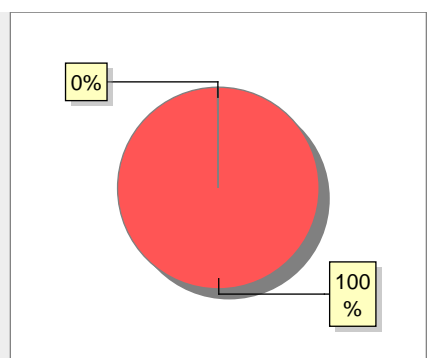
Contratos	2009	2010	2011	2012
Total	3	12	15	1
Hombres	3	9	14	
Mujeres		3	1	1



Paro registrado	2009	2010	2011	2012
Total	4	8	6	16
Hombres	3	7	5	12
Mujeres	1	1	1	4



## 6. Catastro



- Superficie rústica (Ha.) 7.022,8
- Superficie urbana (Ha.) 10,13

### Titulares 2012

Urbano	764
Rústico	709
Urbano/Rústico	1.260

### Unidades Rústicas 2011

Parcelas	4.165
Subparcelas	4.318

### Valor Catastral Rústico 2011

Valor (Miles de Euros)	436,92
------------------------	--------

### Valor Catastral Urbano 2011

Valor catastral del suelo	2.469,99
Valor catastral de la construcción	3.775,75

### Unidades Urbanas 2011

Industrial	409
Residencial	382
Terciario y comercial	27
Equipamiento	17
Suelo vacante	144
Edificio Singular	4

### Superficie Urbana 2011

Superficie edificada	8,79
Superficie sin edificar	1,34

### 7. Ganadería - 2011

	Cabezas ganaderas	Unidades ganaderas
<b>Aves</b>		
Gallinas		
Pollos		
<b>Bovinos</b>	419	419,00
Terneros de cebo		
Vacas de carne	419	419,00
Vacas de ordeño		
<b>Conejas</b>		
Conejas		
<b>Ovinos y Caprinos</b>	305	45,75
Cabras		
Ovejas	305	45,75
<b>Porcinos</b>		
Cerdas		
Cerdos de cebo		

Categoría	Porcentaje
Bovino 419	58%
Ovino y caprino 305	42%

### 8. Distribución General del Terreno - 2011

	Total	Regadío	Secano
<b>Total Municipal</b>	7.003	14	6.989
<b>Tierras de cultivo</b>	23	8	15
Barbecho y otras tierras	18	6	12
Cultivos herbáceos	3	2	1
Cultivos leñosos	2		2
<b>Tierras para pastos</b>	3.360		3.360
Pastizales	3.360		3.360
Prados naturales			
<b>Terreno forestal</b>	2.669	6	2.663
Monte abierto	150		150
Monte leñoso	1.290		1.290
Monte maderable	1.229	6	1.223
<b>Otras superficies</b>	951		951
Erial a pastos	815		815
Espartizal			
Ríos y lagos	31		31
Superficie no agrícola	88		88
Terreno improductivo	17		17

Categoría	Porcentaje
Tierras para pastos 3.360	48%
Terreno forestal 2.669	38%
Otras superficies 951	14%
Tierras de cultivo 23	0%

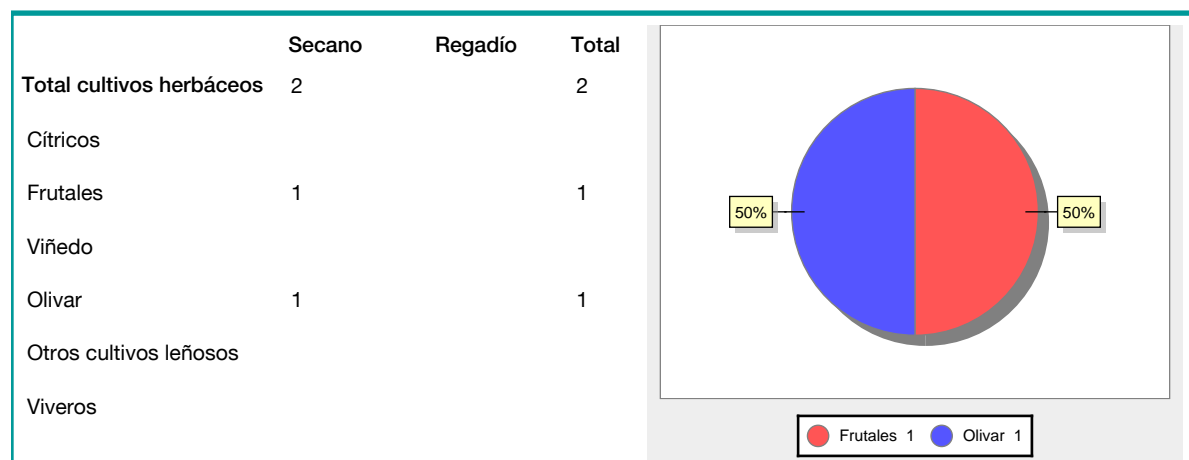
### 9. Distribución de cultivos herbáceos (Ha.) - 2011

	Secano	Regadío	Total
<b>Total cultivos herbáceos</b>	1	2	3
Cereales grano			
Leguminosas grano			
Patata		1	1
Cultivos industriales			
Flores y plantas			
Cultivos forrajeros	1	1	2
Hortalizas			

Categoría	Porcentaje
Cultivos forrajeros 2	67%
Patata 1	33%

## 10. Distribución de cultivos leñosos (Ha.) - 2011



## 11. Parque de Vehículos

	2003	2004	2005	2006	2007	2008	2009	2010	2011
Total vehículos	113	118	118	127	130	129	139	137	140
Automóviles	52	54	58	60	60	57	64	65	64
Motos	7	8	6	5	5	8	8	9	9
Furgonetas y Camiones	52	54	53	60	63	62	64	60	64
Autobuses									
Tractores industriales									
Otros vehículos	2	2	1	2	2	2	3	3	3

## 12. Entidades Financieras

	2006	2007	2008	2009	2010	2011
Entidades de depósito	2	2	2	2	2	2
Entidades Financieras de Crédito						

## 13. Salud

	2007	2008	2009	2010	2011
Centros de salud					
Consultorios	1	1	1	1	1
Farmacias					
Botiquines	2	2	2	1	1



## 18. Presupuestos Municipales



## 19. Elecciones

