

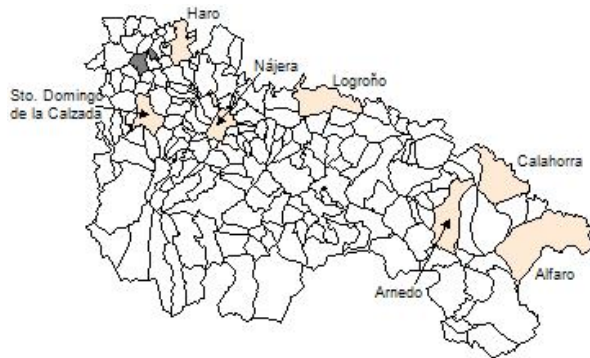
Ficha Municipal - 2012
Comunidad Autónoma de La Rioja



Gobierno de La Rioja
Consejería de
Administración Pública
y Hacienda



Instituto
de Estadística
de La Rioja



1. Datos Generales

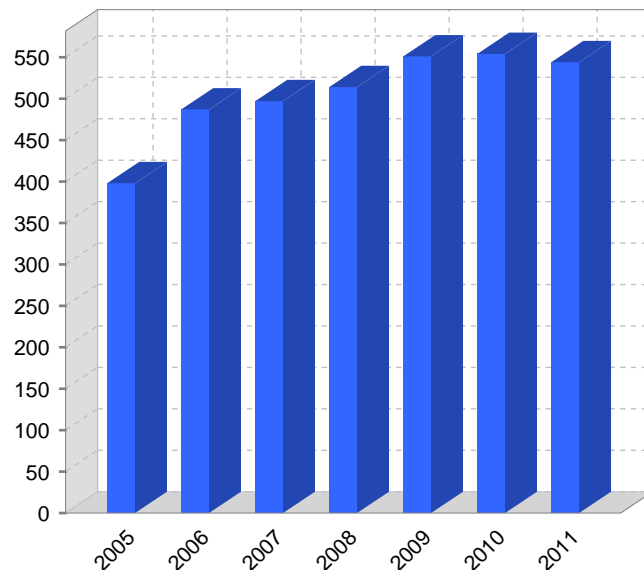
Código INE	26056	Superficie municipal (Km ²)	19,17
Municipio	Cuzcurrita de Río Tirón	Altitud máxima del núcleo principal del municipio (m)	519
Partido judicial	Haro	Distancia a la capital	51
Zona de salud	Haro	Número de núcleos	2

2. Evolución Demográfica

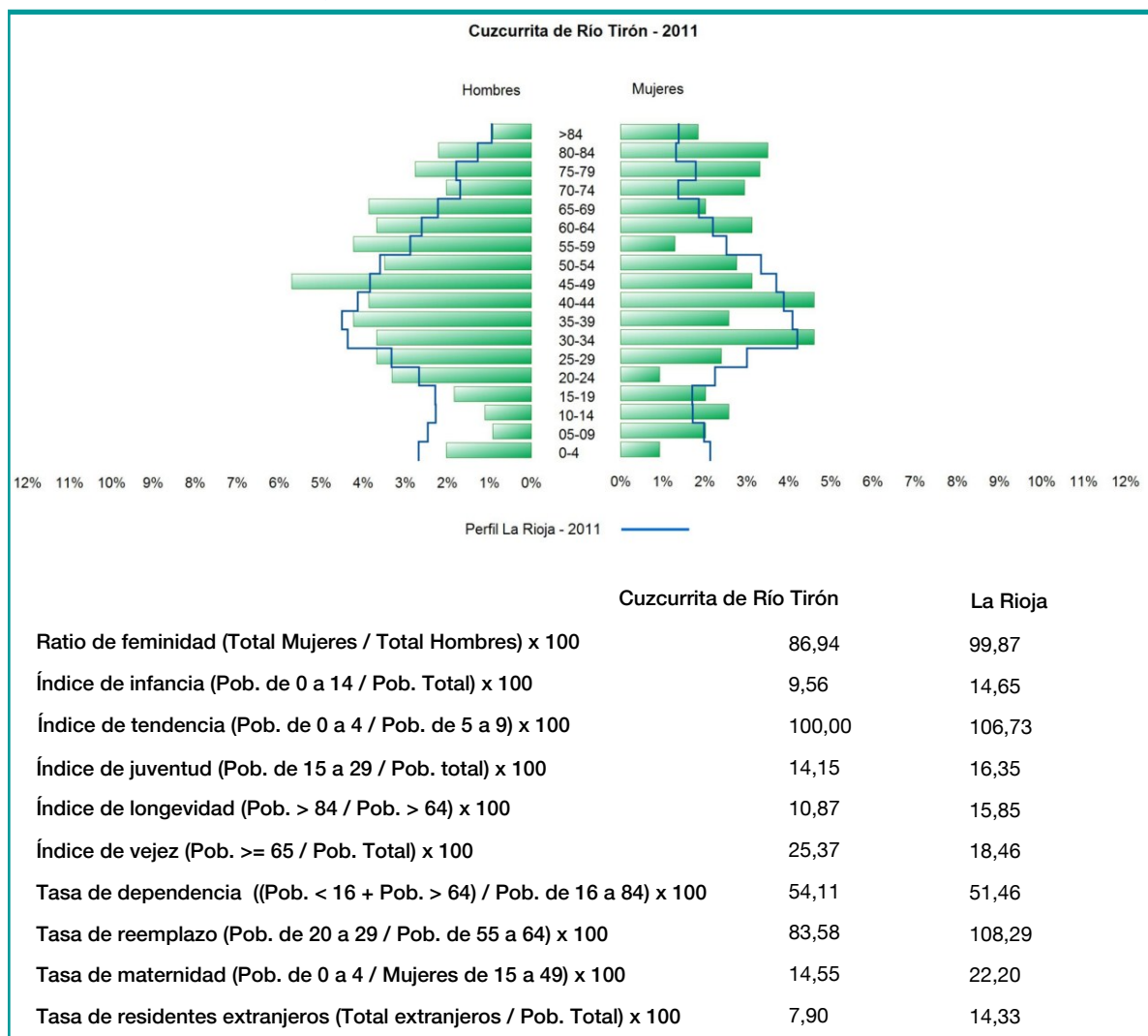
Padrón	2005	2006	2007	2008	2009	2010	2011
Total	398	487	497	514	551	554	544
Hombres	214	259	267	274	292	292	291
Mujeres	184	228	230	240	259	262	253
Densidad	20,8	25,4	25,9	26,8	28,7	28,9	28,4

Padrón municipal de habitantes

Censo	1991	2001
Total	513	475
Hombres	280	250
Mujeres	233	225
Extranjeros		



3. Pirámide, índices y tasas de Población (1/1/2011)



4. Movimiento Natural de la Población

	2005	2006	2007	2008	2009	2010
Nacimientos	3	3	1	2	5	1
Defunciones	5	8	10	12	10	7
Matrimonios	1		4	3	2	1
Crecimiento vegetativo	-2	-5	-9	-10	-5	-6
Tasa bruta de mortalidad	14,69	18,29	21,76	20,66	15,38	12,75
Tasa bruta de natalidad	6,78	4,07	2,97	6,57	5,43	1,82
Tasa bruta de nupcialidad	2,26	8,13	6,92	4,69	2,71	1,82

5. Mercado Laboral. (a 31 de marzo)

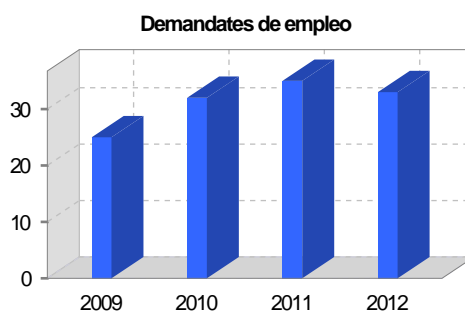
Afiliados en alta laboral en la Seguridad Social (2012)

Total	Régimen general y otros	Autónomo no agrario	Autónomo agrario (SETA)
139	88	35	16

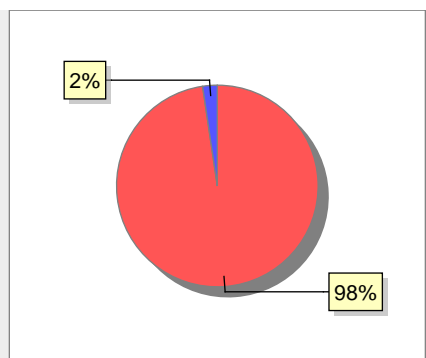
Contratos	2009	2010	2011	2012
Total	3	9	4	10
Hombres		4	4	2
Mujeres	3	5		8



Paro registrado	2009	2010	2011	2012
Total	25	32	35	33
Hombres	15	20	23	25
Mujeres	10	12	12	8



6. Catastro



● Superficie rústica (Ha.)	1.781,32
● Superficie urbana (Ha.)	42,75

Titulares 2012

Urbano	1.932
Rústico	930
Urbano/Rústico	2.547

Unidades Rústicas 2011

Parcelas	2.470
Subparcelas	2.921

Valor Catastral Rústico 2011

Valor (Miles de Euros)	2.954,97
------------------------	----------

Valor Catastral Urbano 2011

Valor catastral del suelo	12.030,19
Valor catastral de la construcción	43.456,38

Unidades Urbanas 2011

Industrial	206
Residencial	1.178
Terciario y comercial	416
Equipamiento	9
Suelo vacante	109
Edificio Singular	1

Superficie Urbana 2011

Superficie edificada	31,74
Superficie sin edificar	11,01

7. Ganadería - 2011

	Cabezas ganaderas	Unidades ganaderas
Aves		
Gallinas		
Pollos		
Bovinos		
Terneros de cebo		
Vacas de carne		
Vacas de ordeño		
Conejas	1.050	21,00
Conejas	1.050	21,00
Ovinos y Caprinos	392	58,80
Cabras		
Ovejas	392	58,80
Porcinos		
Cerdas		
Cerdos de cebo		

73% Conejas 1.050
27% Ovino y caprino 392

8. Distribución General del Terreno - 2011

	Total	Regadío	Secano
Total Municipal	1.918	130	1.788
Tierras de cultivo	1.390	130	1.260
Barbecho y otras tierras	127	13	114
Cultivos herbáceos	671	66	605
Cultivos leñosos	592	51	541
Tierras para pastos	38		38
Pastizales	38		38
Prados naturales			
Terreno forestal	112		112
Monte abierto			
Monte leñoso	93		93
Monte maderable	19		19
Otras superficies	378		378
Erial a pastos	230		230
Espartizal			
Ríos y lagos	15		15
Superficie no agrícola	123		123
Terreno improductivo	10		10

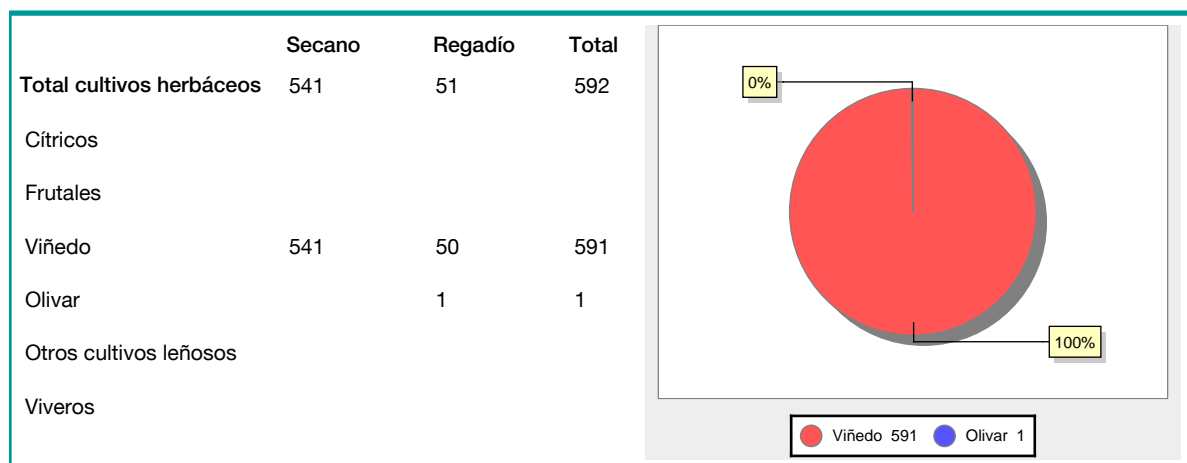
72% Tierras de cultivo 1.390
20% Otras superficies 378
6% Terreno forestal 112
2% Tierras para pastos 38

9. Distribución de cultivos herbáceos (Ha.) - 2011

	Secano	Regadío	Total
Total cultivos herbáceos	605	66	671
Cereales grano	583	34	617
Leguminosas grano		1	1
Patata		5	5
Cultivos industriales	20	11	31
Flores y plantas			
Cultivos forrajeros	2	3	5
Hortalizas		12	12

92% Cereales grano 617
5% Cultivos industriales 31
2% Hortalizas 12
1% Cultivos forrajeros 5
0% Leguminosas grano 1

10. Distribución de cultivos leñosos (Ha.) - 2011



11. Parque de Vehículos

	2003	2004	2005	2006	2007	2008	2009	2010	2011
Total vehículos	292	303	316	319	351	376	417	429	434
Automóviles	212	219	230	239	251	269	293	299	305
Motos	7	7	6	6	7	9	13	13	13
Furgonetas y Camiones	62	66	68	63	74	79	92	94	91
Autobuses									
Tractores industriales									
Otros vehículos	11	11	12	11	19	19	19	23	25

12. Entidades Financieras

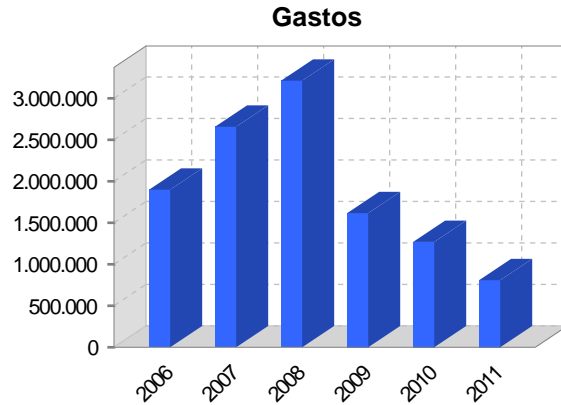
	2006	2007	2008	2009	2010	2011
Entidades de depósito	2	2	2	2	2	2
Entidades Financieras de Crédito						

13. Salud

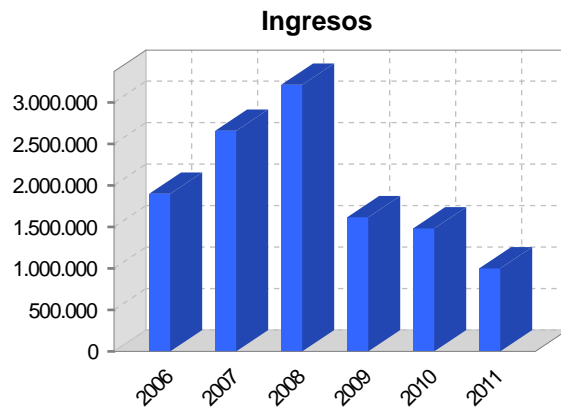
	2007	2008	2009	2010	2011
Centros de salud					
Consultorios	1	1	1	1	1
Farmacias	1	1	1	1	1
Botiquines					

18. Presupuestos Municipales

Gastos por capitulos	2011
Gastos de Personal	177.000
Gastos en Bienes Corrientes y Servicios	403.814
Gastos Financieros	63.005
Transferencias Corrientes	26.388
Inversiones Reales	50.100
Transferencias de Capital	5.340
Activos Financieros	0
Pasivos Financieros	82.819



Ingresos por capitulos	2011
Impuestos Directos	272.500
Impuestos Indirectos	39.394
Tasas y Otros Ingresos	392.811
Transferencias Corrientes	103.900
Ingresos Patrimoniales	15.320
Enajenacion de Inversiones Reales	160.000
Transferencias de Capital	15.850
Activos Financieros	0
Pasivos Financieros	0

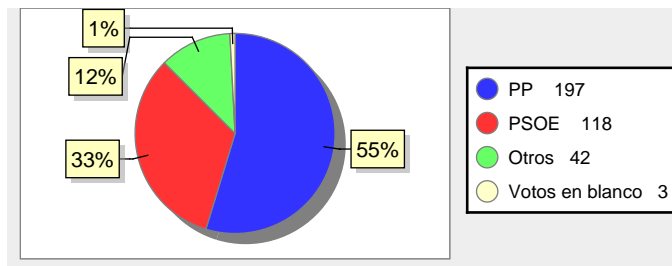


19. Elecciones

Alcalde Román Urrecho Junquera Fecha de posesión 11-06-2011

Elecciones municipales 2011

PP	197
PSOE	118
Otros	42
Votos en blanco	3



Elecciones autonómicas 2011

PP	177
PSOE	136
Otros	31
Votos en blanco	7

