

Ficha Municipal - 2012

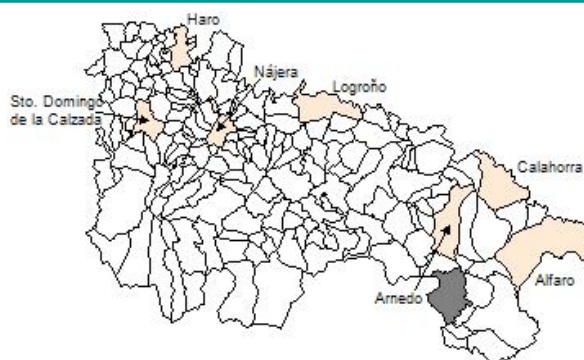
Comunidad Autónoma de La Rioja



Gobierno de La Rioja
Consejería de
Administración Pública
y Hacienda



Instituto
de Estadística
de La Rioja



1. Datos Generales

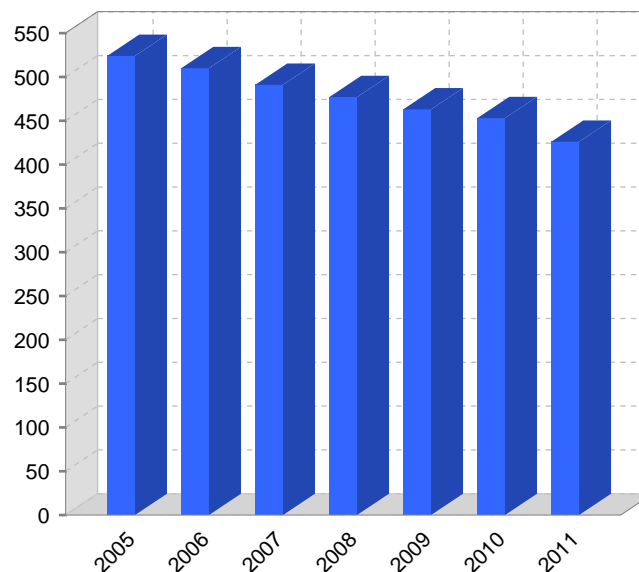
Código INE	26054	Superficie municipal (Km ²)	80,54
Municipio	Cornago	Altitud máxima del núcleo principal del municipio (m)	757
Partido judicial	Calahorra	Distancia a la capital	85
Zona de salud	Cervera del Río Alhama	Número de núcleos	4

2. Evolución Demográfica

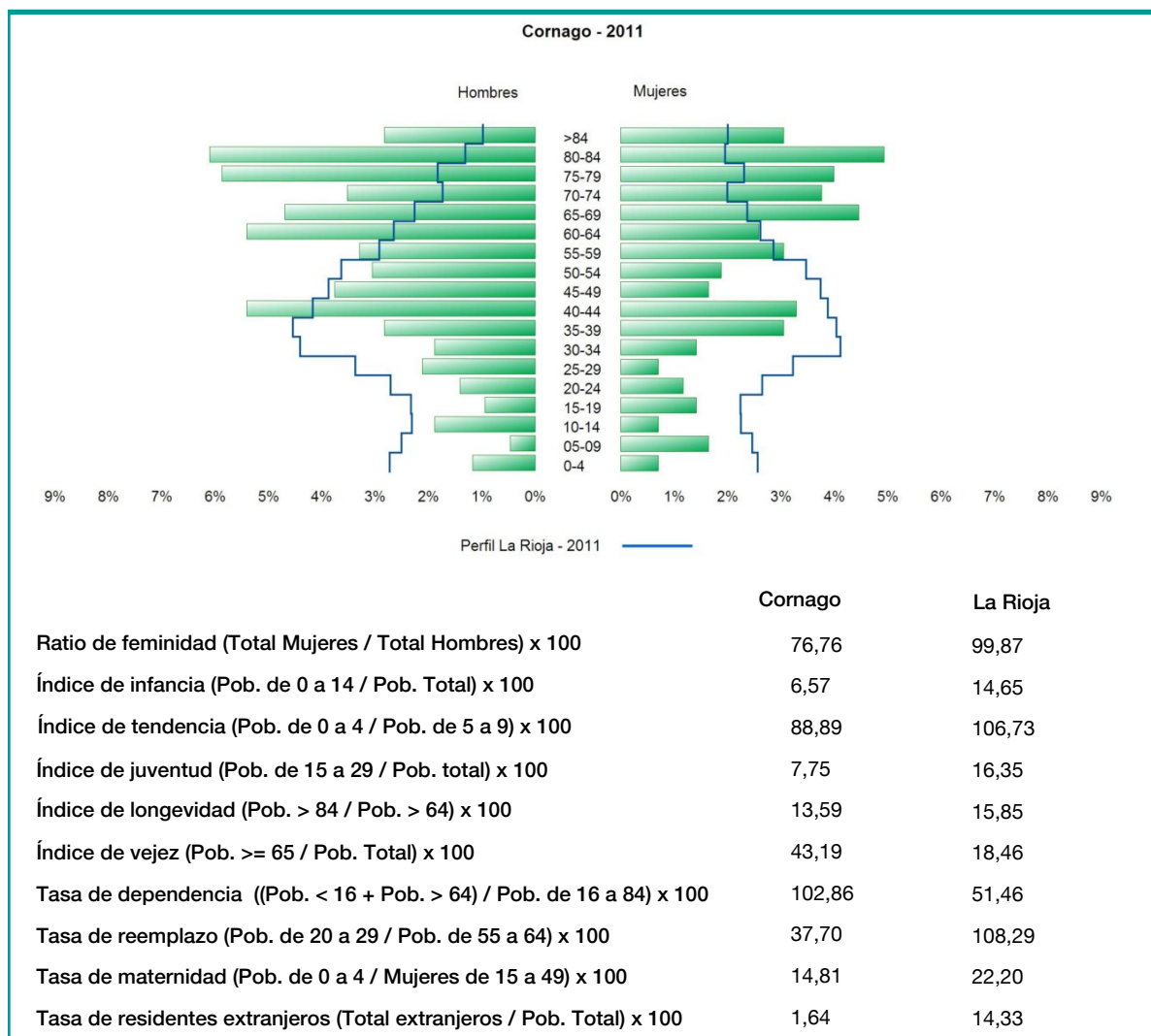
Padrón	2005	2006	2007	2008	2009	2010	2011
Total	524	510	491	477	463	453	426
Hombres	287	279	269	266	261	254	241
Mujeres	237	231	222	211	202	199	185
Densidad	6,5	6,3	6,1	5,9	5,7	5,6	5,3

Padrón municipal de habitantes

Censo	1991	2001
Total	712	560
Hombres	393	310
Mujeres	319	250
Extranjeros		10



3. Pirámide, índices y tasas de Población (1/1/2011)



4. Movimiento Natural de la Población

	2005	2006	2007	2008	2009	2010
Nacimientos		3	3	1	2	
Defunciones	10	8	5	6	8	13
Matrimonios		3	1	3	1	
Crecimiento vegetativo	-10	-5	-2	-5	-6	-13
Tasa bruta de mortalidad	17,41	12,99	11,36	14,89	22,93	29,58
Tasa bruta de natalidad	5,80	5,99	4,13	3,19	4,37	
Tasa bruta de nupcialidad	5,80	4,00	4,13	4,26	2,18	

5. Mercado Laboral. (a 31 de marzo)

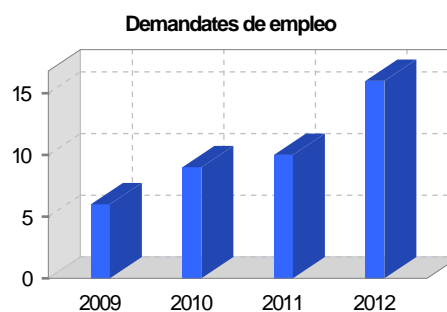
Afiliados en alta laboral en la Seguridad Social (2012)

Total	Régimen general y otros	Autónomo no agrario	Autónomo agrario (SETA)
66	30	16	20

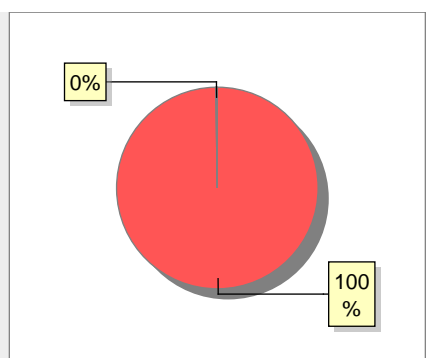
Contratos	2009	2010	2011	2012
Total	4	2	7	
Hombres	4	2	7	



Paro registrado	2009	2010	2011	2012
Total	6	9	10	16
Hombres	4	5	7	12
Mujeres	2	4	3	4



6. Catastro



- Superficie rústica (Ha.) 8.069,12
- Superficie urbana (Ha.) 21,13

Titulares 2012

Urbano	813
Rústico	1.711
Urbano/Rústico	2.096

Unidades Rústicas 2011

Parcelas	15.609
Subparcelas	17.240

Valor Catastral Rústico 2011

Valor (Miles de Euros)	4.012,68
------------------------	----------

Valor Catastral Urbano 2011

Valor catastral del suelo	10.587,57
Valor catastral de la construcción	10.195,91

Unidades Urbanas 2011

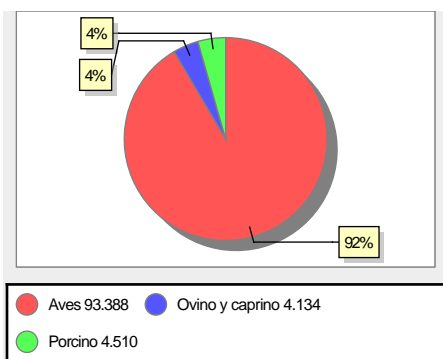
Industrial	428
Residencial	481
Terciario y comercial	24
Equipamiento	9
Suelo vacante	332
Edificio Singular	2

Superficie Urbana 2011

Superficie edificada	10,98
Superficie sin edificar	10,15

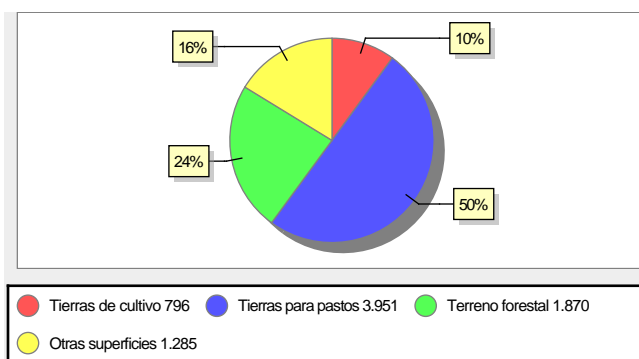
7. Ganadería - 2011

	Cabezas ganaderas	Unidades ganaderas
Aves	93.388	466,94
Gallinas		
Pollos	93.388	466,94
Bovinos		
Terberos de cebo		
Vacas de carne		
Vacas de ordeño		
Conejas		
Conejas		
Ovinos y Caprinos	4.134	620,10
Cabras	222	33,30
Ovejas	3.912	586,80
Porcinos	4.510	721,60
Cerdas		
Cerdos de cebo	4.510	721,60



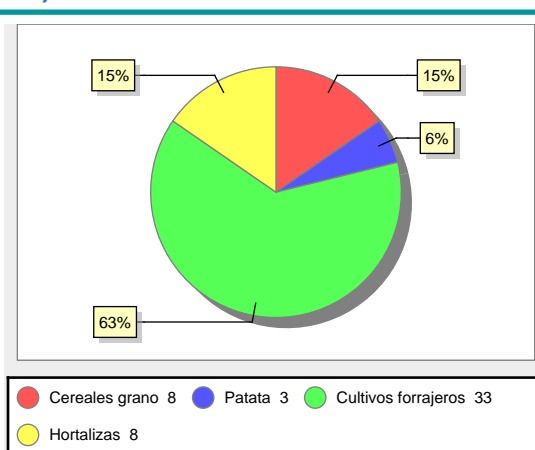
8. Distribución General del Terreno - 2011

	Total	Regadío	Secano
Total Municipal	7.902	129	7.773
Tierras de cultivo	796	112	684
Barbecho y otras tierras	279	10	269
Cultivos herbáceos	52	19	33
Cultivos leñosos	465	83	382
Tierras para pastos	3.951	15	3.936
Pastizales	3.936		3.936
Prados naturales	15	15	
Terreno forestal	1.870	2	1.868
Monte abierto	50		50
Monte leñoso	1.062		1.062
Monte maderable	758	2	756
Otras superficies	1.285		1.285
Erial a pastos	1.017		1.017
Espartizal			
Ríos y lagos	90		90
Superficie no agrícola	149		149
Terreno improductivo	29		29

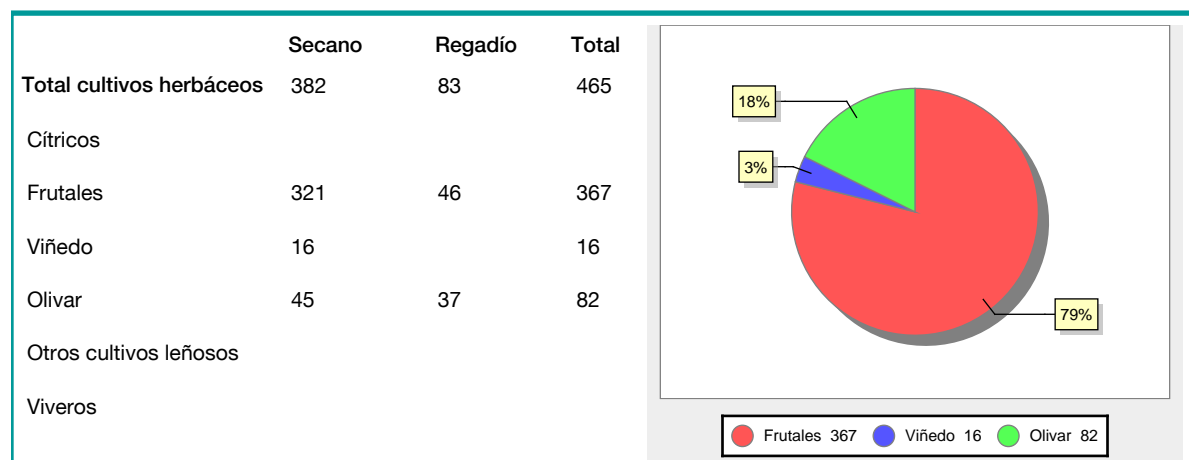


9. Distribución de cultivos herbáceos (Ha.) - 2011

	Secano	Regadío	Total
Total cultivos herbáceos	33	19	52
Cereales grano	5	3	8
Leguminosas grano			
Patata		3	3
Cultivos industriales			
Flores y plantas			
Cultivos forrajeros	28	5	33
Hortalizas		8	8



10. Distribución de cultivos leñosos (Ha.) - 2011



11. Parque de Vehículos

	2003	2004	2005	2006	2007	2008	2009	2010	2011
Total vehículos	269	276	276	278	282	283	288	290	287
Automóviles	164	168	165	168	167	172	168	171	170
Motos	9	10	13	17	16	16	17	17	17
Furgonetas y Camiones	87	88	85	84	86	82	90	87	84
Autobuses									
Tractores industriales									
Otros vehículos	9	10	13	9	13	13	13	15	16

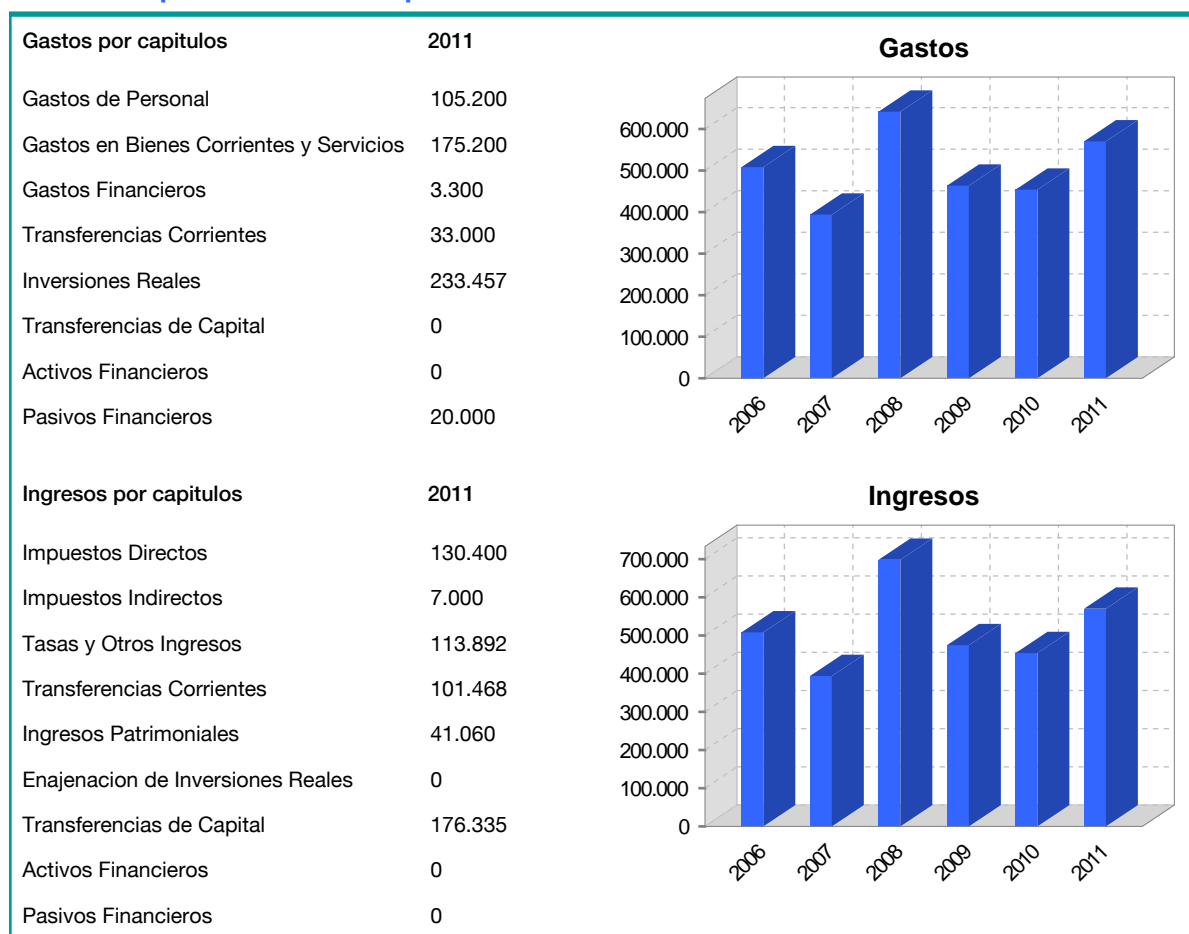
12. Entidades Financieras

	2006	2007	2008	2009	2010	2011
Entidades de depósito	1	1	1	1	1	1
Entidades Financieras de Crédito						

13. Salud

	2007	2008	2009	2010	2011
Centros de salud					
Consultorios	1	1	1	1	1
Farmacias	1	1	1	1	1
Botiquines					

18. Presupuestos Municipales



19. Elecciones

