

Ficha Municipal - 2012

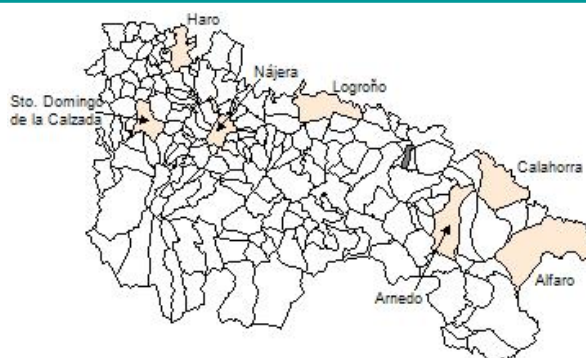
Comunidad Autónoma de La Rioja



Gobierno de La Rioja
Consejería de
Administración Pública
y Hacienda



Instituto
de Estadística
de La Rioja



1. Datos Generales

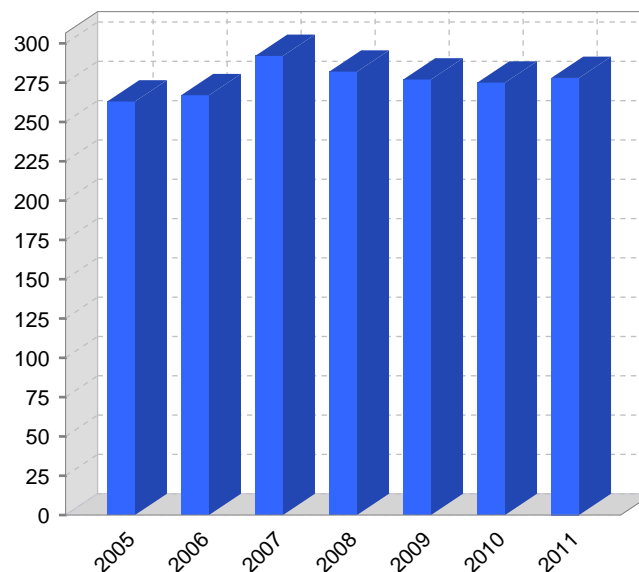
Código INE	26053	Superficie municipal (Km ²)	8,2
Municipio	Corera	Altitud máxima del núcleo principal del municipio (m)	522
Partido judicial	Calahorra	Distancia a la capital	28
Zona de salud	Murillo de río Leza	Número de núcleos	2

2. Evolución Demográfica

Padrón	2005	2006	2007	2008	2009	2010	2011
Total	263	267	292	282	277	275	278
Hombres	138	140	159	150	152	146	147
Mujeres	125	127	133	132	125	129	131
Densidad	32,1	32,6	35,6	34,4	33,8	33,5	33,9

Padrón municipal de habitantes

Censo	1991	2001
Total	263	252
Hombres	128	129
Mujeres	135	123
Extranjeros	5	



3. Pirámide, índices y tasas de Población (1/1/2011)



4. Movimiento Natural de la Población

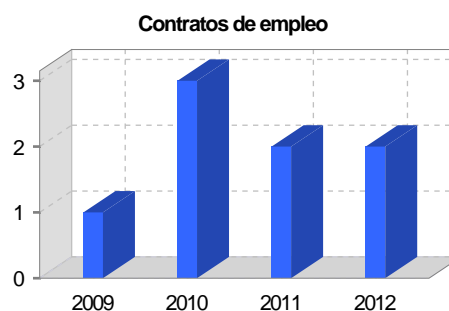
	2005	2006	2007	2008	2009	2010
Nacimientos	3	3	3	1	3	2
Defunciones	1	3	6	10	3	2
Matrimonios				1	1	
Crecimiento vegetativo	2	0	-3	-9	0	0
Tasa bruta de mortalidad	7,55	16,10	27,87	23,26	9,06	7,23
Tasa bruta de natalidad	11,32	10,73	6,97	7,16	9,06	7,23
Tasa bruta de nupcialidad			3,48	3,58	3,62	

5. Mercado Laboral. (a 31 de marzo)

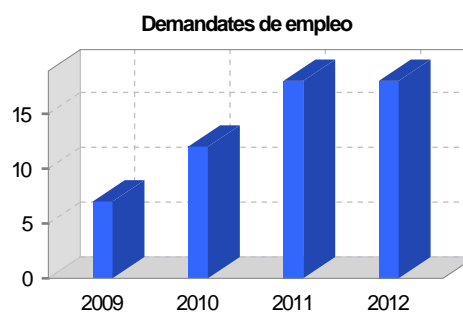
Afiliados en alta laboral en la Seguridad Social (2012)

Total	Régimen general y otros	Autónomo no agrario	Autónomo agrario (SETA)
46	24	9	13

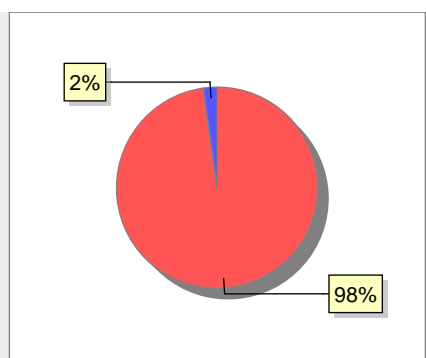
Contratos	2009	2010	2011	2012
Total	1	3	2	2
Hombres	1	3	1	
Mujeres			1	2



Paro registrado	2009	2010	2011	2012
Total	7	12	18	18
Hombres	3	5	12	11
Mujeres	4	7	6	7



6. Catastro



● Superficie rústica (Ha.)	823,34
● Superficie urbana (Ha.)	18,58

Titulares 2012	
Urbano	454
Rústico	540
Urbano/Rústico	783

Unidades Urbanas 2011	
Industrial	146
Residencial	257
Terciario y comercial	16
Equipamiento	7
Suelo vacante	103

Unidades Rústicas 2011	
Parcelas	2.277
Subparcelas	2.669

Valor Catastral Rústico 2011	
Valor (Miles de Euros)	1.081,29

Superficie Urbana 2011	
Superficie edificada	12,16
Superficie sin edificar	6,42

Valor Catastral Urbano 2011	
Valor catastral del suelo	3.754,16
Valor catastral de la construcción	10.487,29

7. Ganadería - 2011

	Cabezas ganaderas	Unidades ganaderas
Aves		
Gallinas		
Pollos		
Bovinos		
Terneros de cebo		
Vacas de carne		
Vacas de ordeño		
Conejas		
Conejas		
Ovinos y Caprinos		
Cabras		
Ovejas		
Porcinos		
Cerdas		
Cerdos de cebo		

SIN DATOS

8. Distribución General del Terreno - 2011

	Total	Regadío	Secano
Total Municipal	822	191	631
Tierras de cultivo			
Barbecho y otras tierras	97	16	81
Cultivos herbáceos	240	70	170
Cultivos leñosos	300	95	205
Tierras para pastos			
Pastizales	31		31
Prados naturales			
Terreno forestal			
Monte abierto			
Monte leñoso	26		26
Monte maderable	34	10	24
Otras superficies			
Erial a pastos	32		32
Espartizal			
Ríos y lagos	10		10
Superficie no agrícola	42		42
Terreno improductivo	10		10

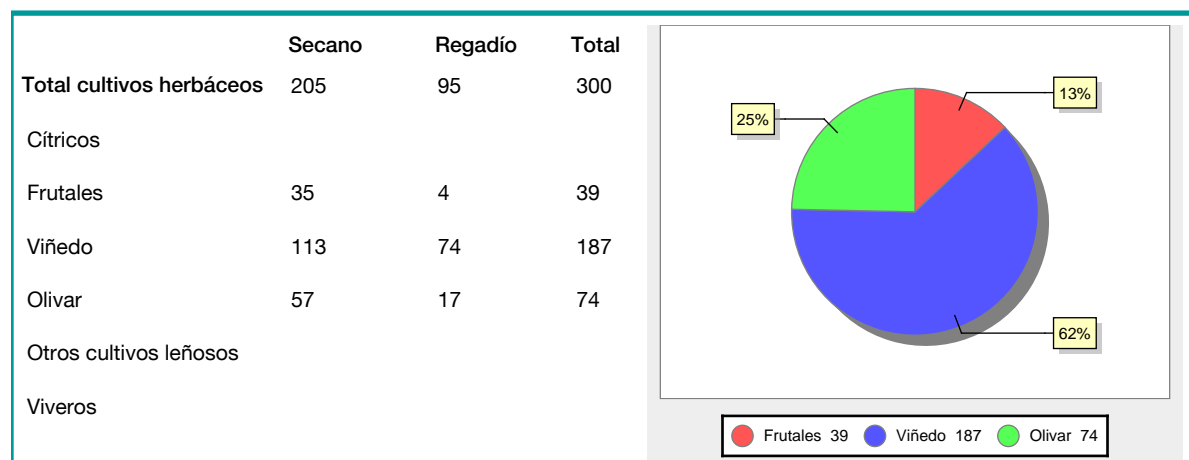
● Tierras de cultivo 637
 ● Tierras para pastos 31
 ● Terreno forestal 60
● Otras superficies 94

9. Distribución de cultivos herbáceos (Ha.) - 2011

	Secano	Regadío	Total
Total cultivos herbáceos	170	70	240
Cereales grano	161	61	222
Leguminosas grano		3	3
Patata		2	2
Cultivos industriales			
Flores y plantas			
Cultivos forrajeros	9		9
Hortalizas		4	4

● Cereales grano 222
 ● Leguminosas grano 3
 ● Patata 2
● Cultivos forrajeros 9
 ● Hortalizas 4

10. Distribución de cultivos leñosos (Ha.) - 2011



11. Parque de Vehículos

	2003	2004	2005	2006	2007	2008	2009	2010	2011
Total vehículos	165	171	173	187	206	210	219	221	231
Automóviles	116	121	123	135	144	149	151	156	166
Motos	3	2	3	6	8	9	10	10	10
Furgonetas y Camiones	35	37	37	39	47	46	50	49	48
Autobuses									
Tractores industriales	3	1							
Otros vehículos	8	10	10	7	7	6	8	6	7

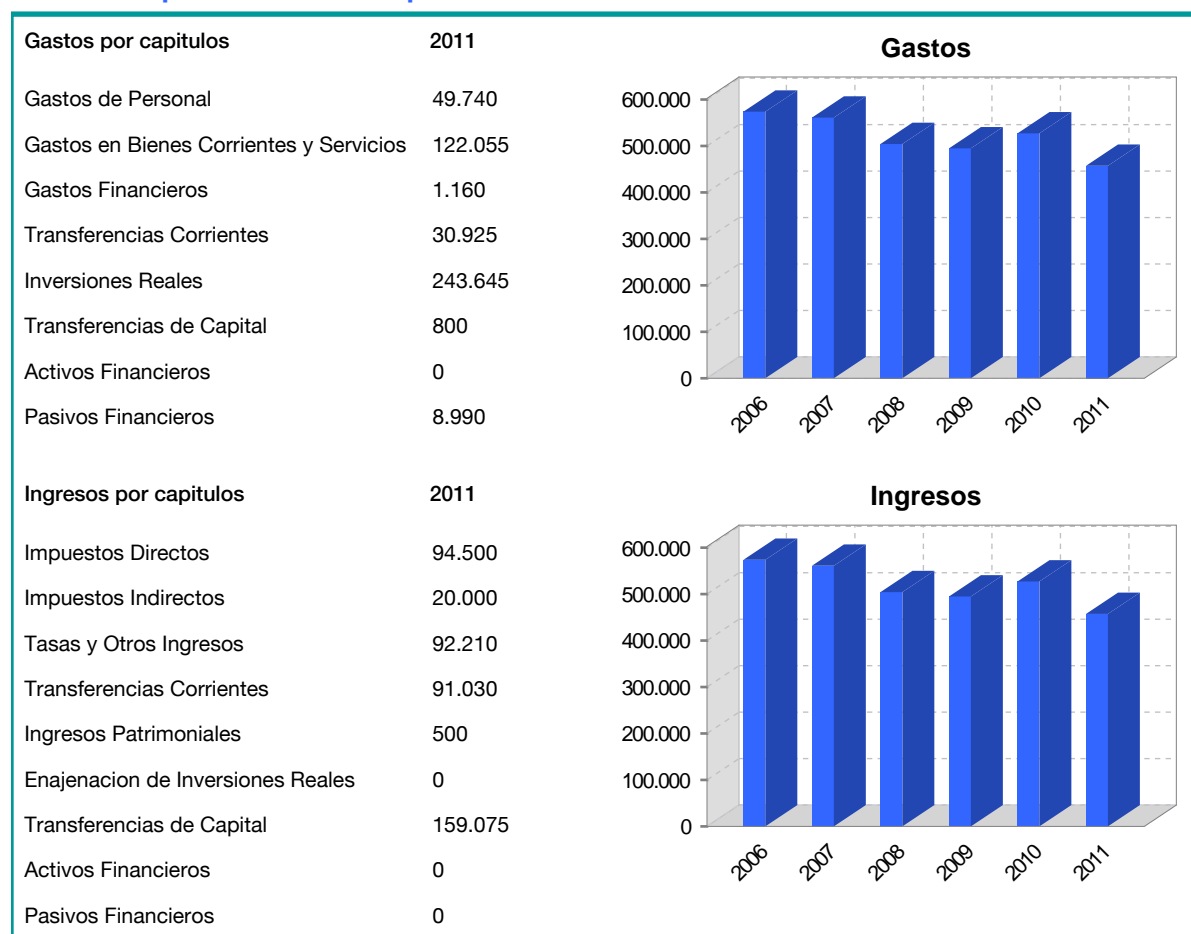
12. Entidades Financieras

	2006	2007	2008	2009	2010	2011
Entidades de depósito	2	2	2	2	2	2
Entidades Financieras de Crédito						

13. Salud

	2007	2008	2009	2010	2011
Centros de salud					
Consultorios	1	1	1	1	1
Farmacias	1	1	1	1	1
Botiquines					

18. Presupuestos Municipales



19. Elecciones

