

Ficha Municipal - 2012

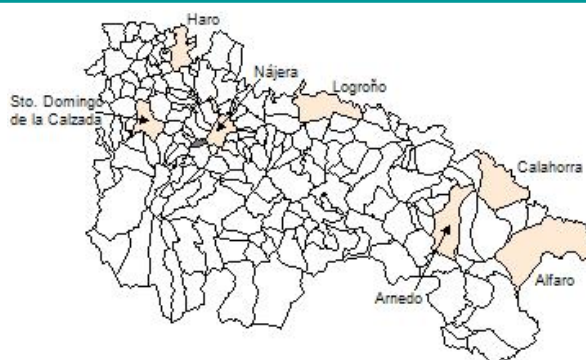
Comunidad Autónoma de La Rioja



Gobierno de La Rioja
Consejería de
Administración Pública
y Hacienda



Instituto
de Estadística
de La Rioja



1. Datos Generales

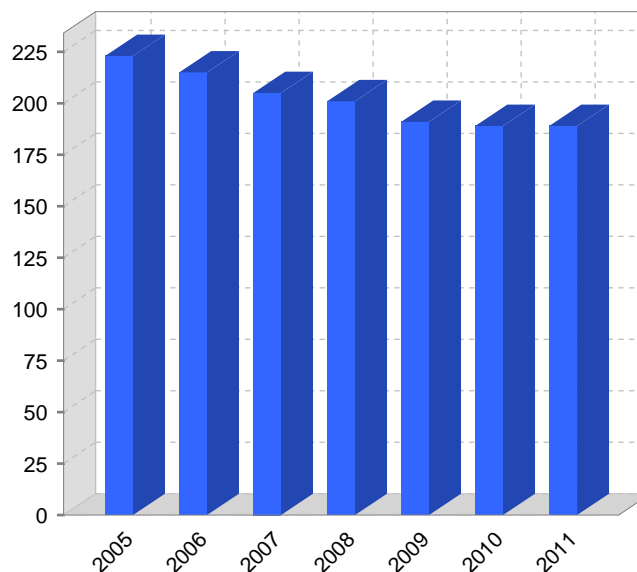
Código INE	26052	Superficie municipal (Km ²)	4,6
Municipio	Cordovín	Altitud máxima del núcleo principal del municipio (m)	594
Partido judicial	Logroño	Distancia a la capital	40
Zona de salud	Nájera	Número de núcleos	2

2. Evolución Demográfica

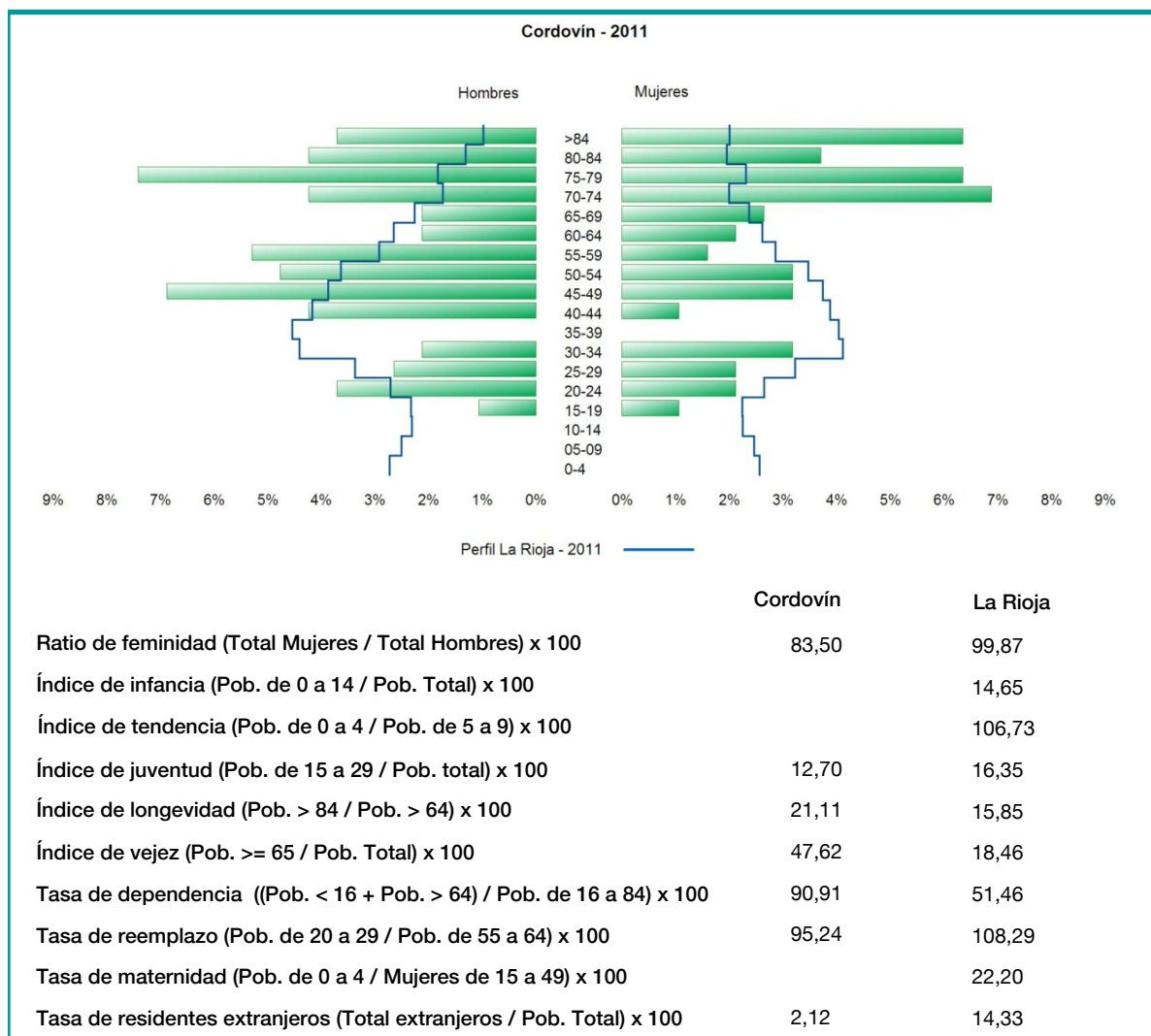
Padrón	2005	2006	2007	2008	2009	2010	2011
Total	223	215	205	201	191	189	189
Hombres	124	117	110	108	99	98	103
Mujeres	99	98	95	93	92	91	86
Densidad	48,5	46,7	44,6	43,7	41,5	41,1	41,1

Padrón municipal de habitantes

Censo	1991	2001
Total	246	217
Hombres	125	117
Mujeres	121	100
Extranjeros		12



3. Pirámide, índices y tasas de Población (1/1/2011)



4. Movimiento Natural de la Población

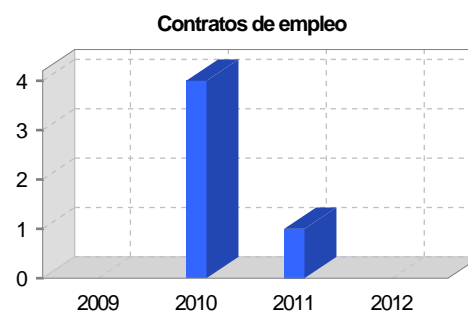
	2005	2006	2007	2008	2009	2010
Nacimientos						
Defunciones	4	2	2	6	2	5
Matrimonios						
Crecimiento vegetativo	-4	-2	-2	-6	-2	-5
Tasa bruta de mortalidad	13,70	9,52	19,70	20,41	18,42	26,46
Tasa bruta de natalidad						
Tasa bruta de nupcialidad						

5. Mercado Laboral. (a 31 de marzo)

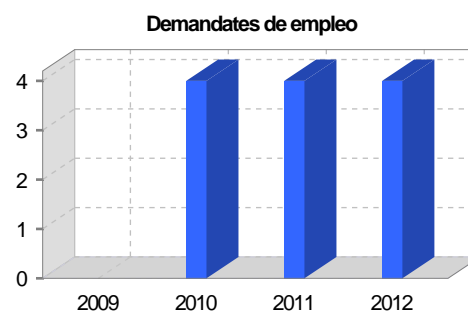
Afiliados en alta laboral en la Seguridad Social (2012)

Total	Régimen general y otros	Autónomo no agrario	Autónomo agrario (SETA)
62	24	5	33

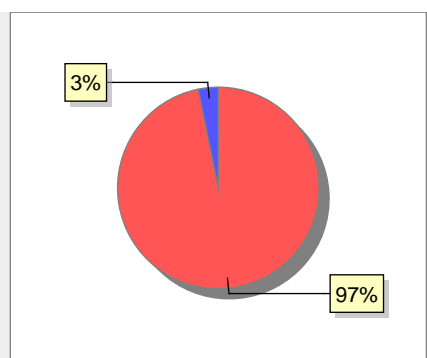
Contratos	2009	2010	2011	2012
Total		4	1	
Hombres		4		
Mujeres			1	



Paro registrado	2009	2010	2011	2012
Total		4	4	4
Hombres		2	3	2
Mujeres		2	1	2



6. Catastro



● Superficie rústica (Ha.)	444,85
● Superficie urbana (Ha.)	14,72

Titulares 2012

Urbano	318
Rústico	498
Urbano/Rústico	618

Unidades Rústicas 2011

Parcelas	3.571
Subparcelas	3.711

Valor Catastral Rústico 2011

Valor (Miles de Euros)	775,16
------------------------	--------

Valor Catastral Urbano 2011

Valor catastral del suelo	1.729,82
Valor catastral de la construcción	2.278,22

Unidades Urbanas 2011

Industrial	222
Residencial	135
Equipamiento	4
Suelo vacante	249

Superficie Urbana 2011

Superficie edificada	7,58
Superficie sin edificar	7,14

7. Ganadería - 2011

	Cabezas ganaderas	Unidades ganaderas
Aves		
Gallinas		
Pollos		
Bovinos		
Terneros de cebo		
Vacas de carne		
Vacas de ordeño		
Conejas		
Conejas		
Ovinos y Caprinos		
Cabras		
Ovejas		
Porcinos		
Cerdas		
Cerdos de cebo		

SIN DATOS

8. Distribución General del Terreno - 2011

	Total	Regadío	Secano
Total Municipal	461	37	424
Tierras de cultivo	374	37	337
Barbecho y otras tierras	123	9	114
Cultivos herbáceos	104	18	86
Cultivos leñosos	147	10	137
Tierras para pastos	22		22
Pastizales	22		22
Prados naturales			
Terreno forestal	9		9
Monte abierto			
Monte leñoso	7		7
Monte maderable	2		2
Otras superficies	56		56
Erial a pastos	15		15
Espartizal			
Ríos y lagos	6		6
Superficie no agrícola	34		34
Terreno improductivo	1		1

81%
12%
5%
2%

● Tierras de cultivo 374 ● Tierras para pastos 22 ● Terreno forestal 9
● Otras superficies 56

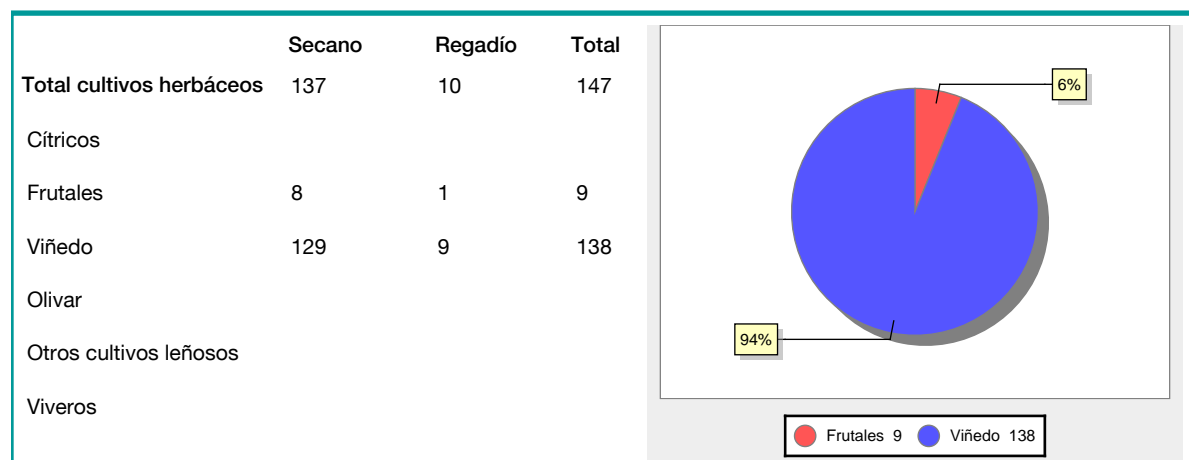
9. Distribución de cultivos herbáceos (Ha.) - 2011

	Secano	Regadío	Total
Total cultivos herbáceos	86	18	104
Cereales grano	86	12	98
Leguminosas grano			
Patata		5	5
Cultivos industriales			
Flores y plantas			
Cultivos forrajeros			
Hortalizas		1	1

94%
5%
1%

● Cereales grano 98 ● Patata 5 ● Hortalizas 1

10. Distribución de cultivos leñosos (Ha.) - 2011



11. Parque de Vehículos

	2003	2004	2005	2006	2007	2008	2009	2010	2011
Total vehículos	148	153	161	163	169	166	166	172	173
Automóviles	89	90	95	97	99	96	96	98	101
Motos	7	8	7	8	10	10	11	11	11
Furgonetas y Camiones	52	55	58	57	57	57	56	57	55
Autobuses									
Tractores industriales									
Otros vehículos			1	1	3	3	3	6	6

12. Entidades Financieras

	2006	2007	2008	2009	2010	2011
Entidades de depósito						
Entidades Financieras de Crédito						

13. Salud

	2007	2008	2009	2010	2011
Centros de salud					
Consultorios	1	1	1	1	1
Farmacias					
Botiquines	1	1	1	1	1

14. Espacios Deportivos

	2010	2011
Campos de tiro		
Campos de golf		
Campos de futbol		
Rocodromos		
Pistas de petanca		
Pistas de padel		
Pistas de atletismo		
Piscinas cubiertas		
Pistas de squash		
Pistas polideportivas		
Pistas de tenis		
Piscinas al aire libre		
Pabellones polideportivos		
Pabellones con fronton		
Frontones	1	1

15. Turismo - 2012

	Establecimientos	Habitaciones	Plazas
Hoteles			
Casas rurales	1	5	10
Restaurantes			
Hostales			
Pensiones			
Turismo activo			
Agencias de viajes			
Apartamentos			
Campings			
Albergues turísticos			
Empresas organizadoras de congresos y reuniones			

16. Educación - Curso 2011 / 2012 - Centros públicos

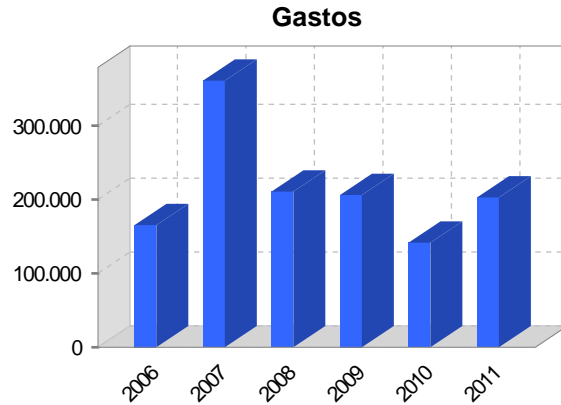
Educación Infantil, Primaria y Especial	ESO, Bachillerato y Ciclos Formativos
Institución educativa	Institución educativa

17. Educación - Curso 2011 / 2012 - Centros privados

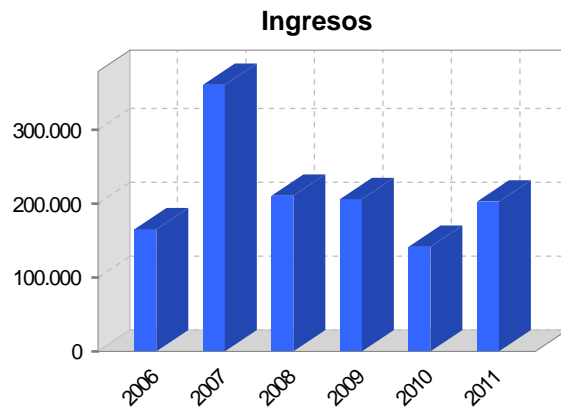
Educación Infantil, Primaria y Especial	ESO, Bachillerato y Ciclos Formativos
Institución educativa	Institución educativa

18. Presupuestos Municipales

Gastos por capitulos	2011
Gastos de Personal	23.850
Gastos en Bienes Corrientes y Servicios	64.600
Gastos Financieros	0
Transferencias Corrientes	9.600
Inversiones Reales	102.300
Transferencias de Capital	2.425
Activos Financieros	0
Pasivos Financieros	0



Ingresos por capitulos	2011
Impuestos Directos	40.310
Impuestos Indirectos	4.000
Tasas y Otros Ingresos	29.500
Transferencias Corrientes	41.285
Ingresos Patrimoniales	6.930
Enajenacion de Inversiones Reales	0
Transferencias de Capital	80.750
Activos Financieros	0
Pasivos Financieros	0

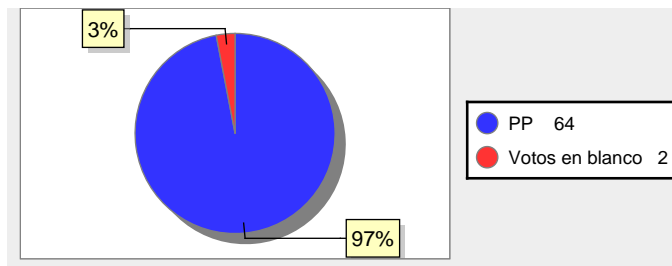


19. Elecciones

Alcalde Bruno Crescencio Benes Cañas Fecha de posesión 11-06-2011

Elecciones municipales 2011

PP	64
Votos en blanco	2



Elecciones autonómicas 2011

PP	91
PSOE	36
Otros	34

