

Ficha Municipal - 2012

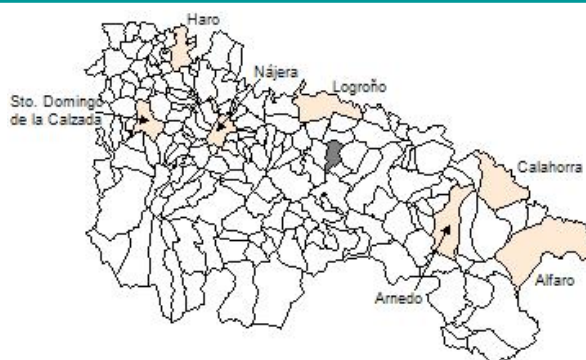
Comunidad Autónoma de La Rioja



Gobierno de La Rioja
Consejería de
Administración Pública
y Hacienda



Instituto
de Estadística
de La Rioja



1. Datos Generales

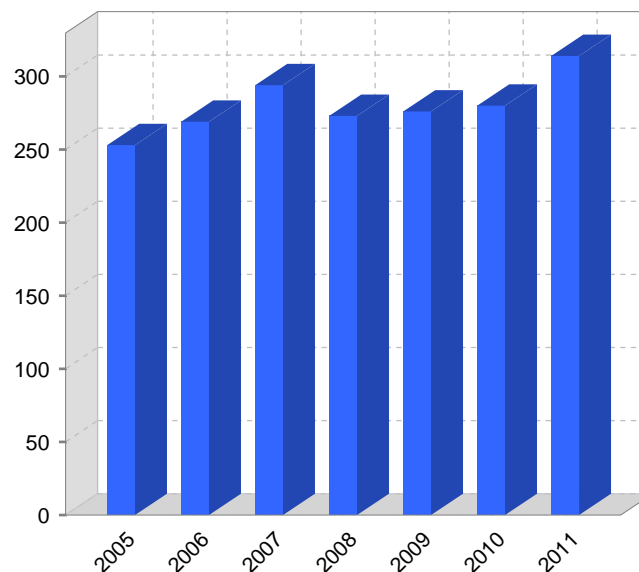
Código INE	26051	Superficie municipal (Km ²)	19,66
Municipio	Clavijo	Altitud máxima del núcleo principal del municipio (m)	872
Partido judicial	Logroño	Distancia a la capital	16
Zona de salud	Alberite	Número de núcleos	4

2. Evolución Demográfica

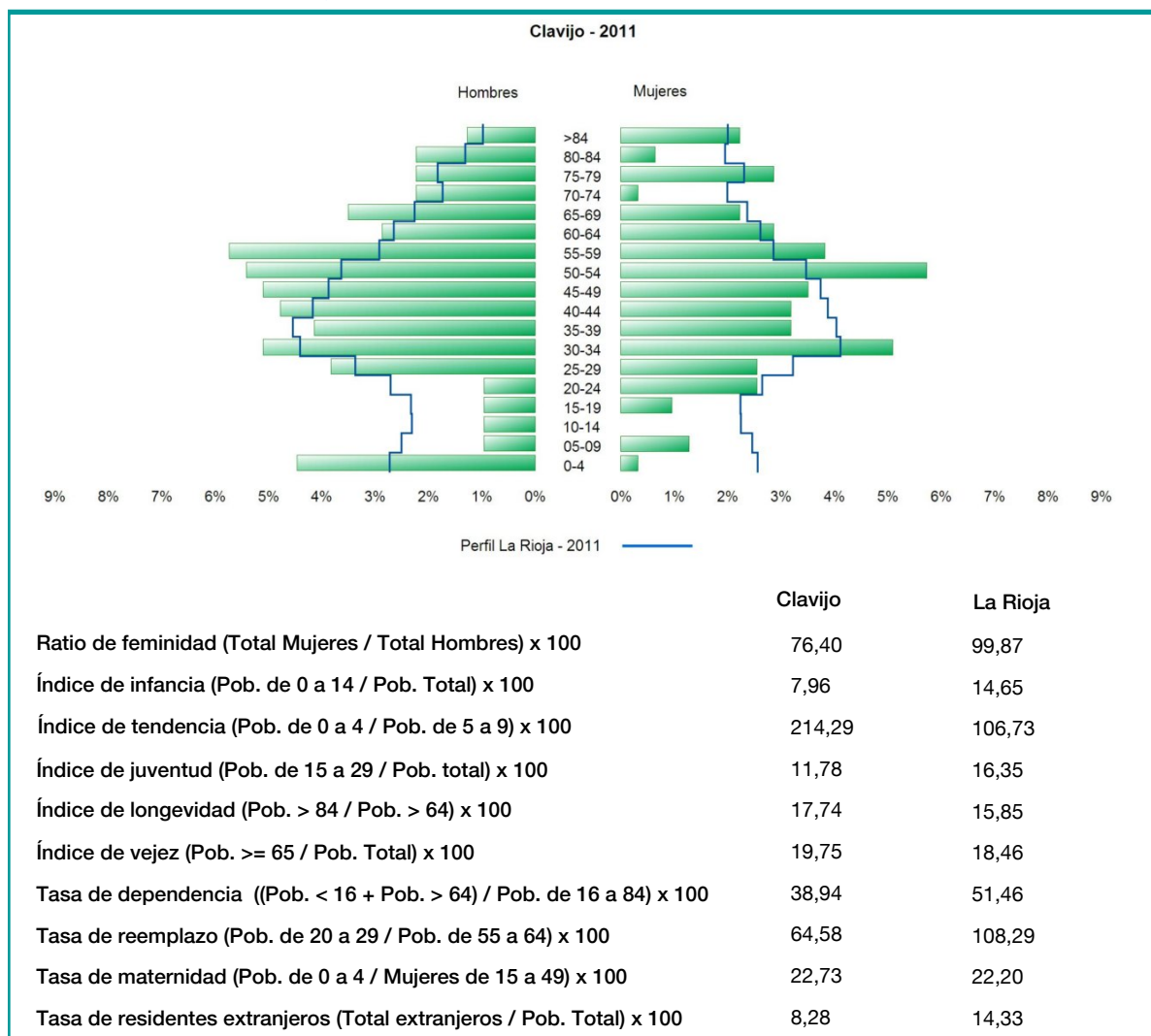
Padrón	2005	2006	2007	2008	2009	2010	2011
Total	253	269	294	273	276	280	314
Hombres	135	148	161	152	156	161	178
Mujeres	118	121	133	121	120	119	136
Densidad	12,9	13,7	15,0	13,9	14,0	14,2	16,0

Padrón municipal de habitantes

Censo	1991	2001
Total	200	228
Hombres	102	122
Mujeres	98	106
Extranjeros		2



3. Pirámide, índices y tasas de Población (1/1/2011)



4. Movimiento Natural de la Población

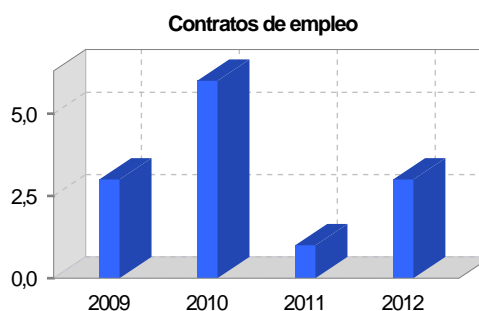
	2005	2006	2007	2008	2009	2010
Nacimientos	4	5	2	4		3
Defunciones		1	4	1	3	2
Matrimonios	2	2	2	1	1	1
Crecimiento vegetativo	4	4	-2	3	-3	1
Tasa bruta de mortalidad	3,83	8,88	8,82	7,29	8,99	6,73
Tasa bruta de natalidad	17,24	12,43	10,58	14,57	10,79	10,10
Tasa bruta de nupcialidad	7,66	7,10	5,29	3,64	3,60	3,37

5. Mercado Laboral. (a 31 de marzo)

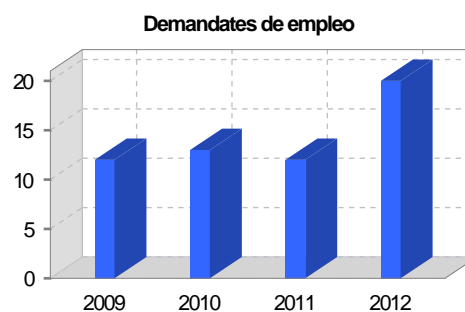
Afiliados en alta laboral en la Seguridad Social (2012)

Total	Régimen general y otros	Autónomo no agrario	Autónomo agrario (SETA)
64	43	17	4

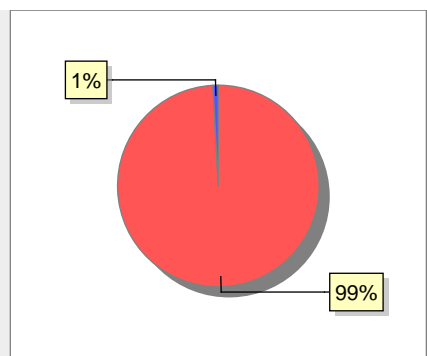
Contratos	2009	2010	2011	2012
Total	3	6	1	3
Hombres	2	5	1	3
Mujeres	1	1		



Paro registrado	2009	2010	2011	2012
Total	12	13	12	20
Hombres	6	6	5	6
Mujeres	6	7	7	14



6. Catastro



● Superficie rústica (Ha.)	1.914,82
● Superficie urbana (Ha.)	16,57

Titulares 2012

Urbano	425
Rústico	1.078
Urbano/Rústico	1.315

Unidades Rústicas 2011

Parcelas	4.320
Subparcelas	4.453

Valor Catastral Rústico 2011

Valor (Miles de Euros)	1.126,98
------------------------	----------

Valor Catastral Urbano 2011

Valor catastral del suelo	2.850,42
Valor catastral de la construcción	4.240,32

Unidades Urbanas 2011

Industrial	114
Residencial	170
Terciario y comercial	2
Equipamiento	6
Suelo vacante	147
Edificio Singular	1

Superficie Urbana 2011

Superficie edificada	10,95
Superficie sin edificar	5,62

7. Ganadería - 2011

	Cabezas ganaderas	Unidades ganaderas
Aves		
Gallinas		
Pollos		
Bovinos		
	120	114,00
Terneros de cebo	15	9,00
Vacas de carne	105	105,00
Vacas de ordeño		
Conejas		
Conejas		
Ovinos y Caprinos		
	293	43,95
Cabras	13	1,95
Ovejas	280	42,00
Porcinos		
	2	0,60
Cerdas	2	0,60
Cerdos de cebo		

Animal	Unidades ganaderas	Porcentaje
Bovino	114,00	29%
Ovino y caprino	43,95	71%
Porcino	0,60	0%

8. Distribución General del Terreno - 2011

	Total	Regadío	Secano
Total Municipal	1.953	111	1.842
Tierras de cultivo			
Barbecho y otras tierras	408		408
Cultivos herbáceos	454	5	449
Cultivos leñosos	274	106	168
Tierras para pastos			
Pastizales	198		198
Prados naturales			
Terreno forestal			
Monte abierto			
Monte leñoso	205		205
Monte maderable	216		216
Otras superficies			
Erial a pastos	97		97
Espartizal			
Ríos y lagos	6		6
Superficie no agrícola	76		76
Terreno improductivo	19		19

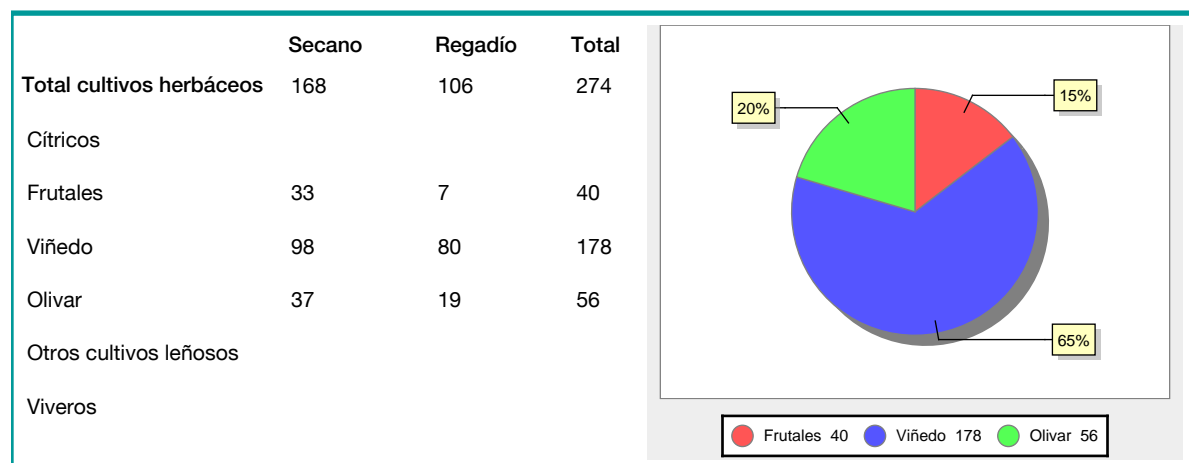
Tipo de Terreno	Total	Porcentaje
Tierras de cultivo	1.136	58%
Tierras para pastos	198	10%
Terreno forestal	421	22%
Otras superficies	198	10%

9. Distribución de cultivos herbáceos (Ha.) - 2011

	Secano	Regadío	Total
Total cultivos herbáceos	449	5	454
Cereales grano	429		429
Leguminosas grano			
Patata		3	3
Cultivos industriales			
Flores y plantas			
Cultivos forrajeros	20		20
Hortalizas		2	2

Cultivo	Total (Ha.)	Porcentaje
Cereales grano	429	94%
Cultivos forrajeros	20	4%
Patata	3	1%
Hortalizas	2	0%

10. Distribución de cultivos leñosos (Ha.) - 2011



11. Parque de Vehículos

	2003	2004	2005	2006	2007	2008	2009	2010	2011
Total vehículos	223	234	280	262	286	296	302	313	320
Automóviles	98	100	119	135	133	133	140	144	141
Motos	8	9	15	16	18	21	22	24	25
Furgonetas y Camiones	94	101	116	92	103	105	107	110	115
Autobuses									
Tractores industriales	3	4	3	3	4	5	4	4	5
Otros vehículos	20	20	27	16	28	32	29	31	34

12. Entidades Financieras

	2006	2007	2008	2009	2010	2011
Entidades de depósito						
Entidades Financieras de Crédito						

13. Salud

	2007	2008	2009	2010	2011
Centros de salud					
Consultorios	2	2	2	2	2
Farmacias					
Botiquines	1	1	1	1	1

14. Espacios Deportivos

	2010	2011
Campos de tiro		
Campos de golf		
Campos de futbol		
Rocodromos		
Pistas de petanca		
Pistas de padel		
Pistas de atletismo		
Piscinas cubiertas		
Pistas de squash		
Pistas polideportivas		
Pistas de tenis		
Piscinas al aire libre		
Pabellones polideportivos		
Pabellones con fronton		
Frontones		

15. Turismo - 2012

	Establecimientos	Habitaciones	Plazas
Hoteles			
Casas rurales	1	7	14
Restaurantes	1		24
Hostales			
Pensiones			
Turismo activo			
Agencias de viajes			
Apartamentos			
Campings			
Albergues turísticos			
Empresas organizadoras de congresos y reuniones			

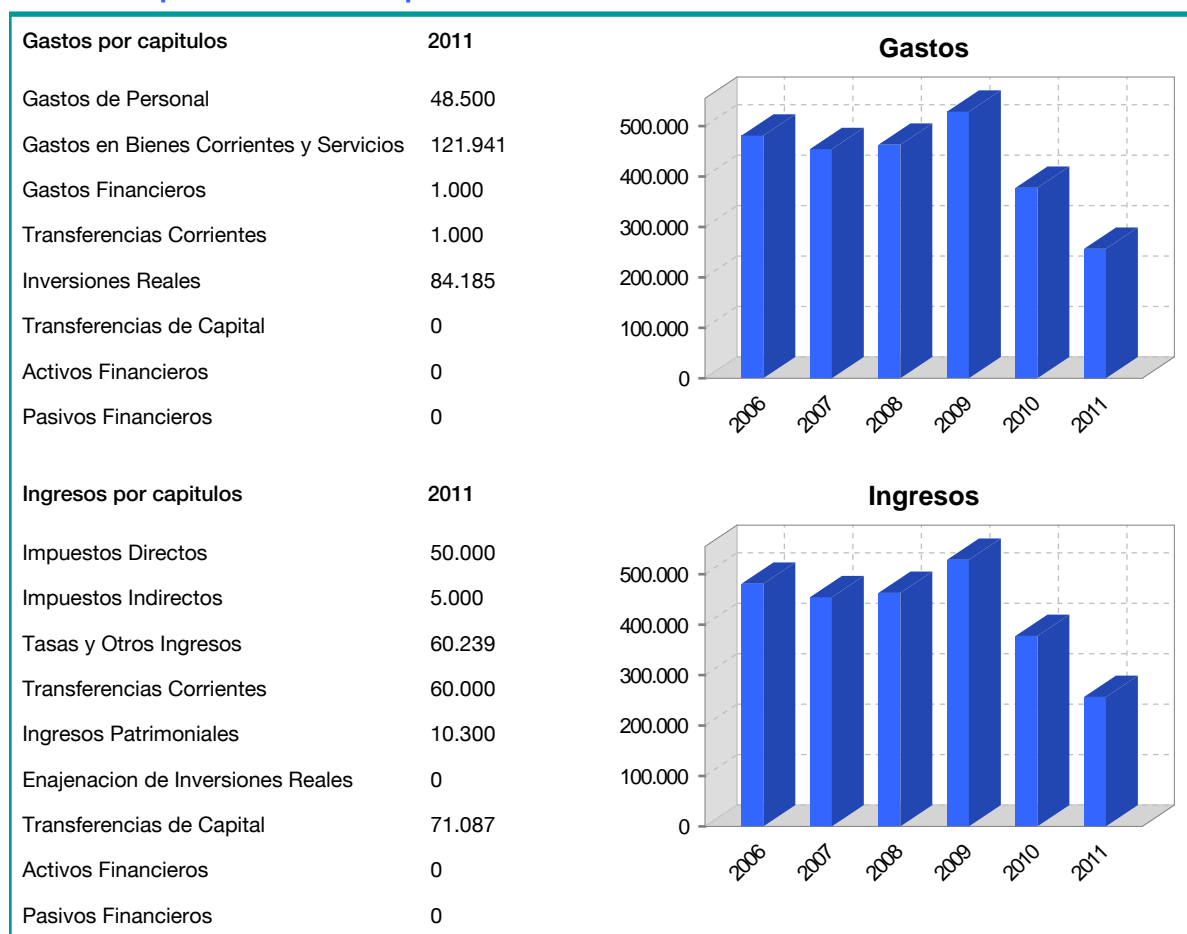
16. Educación - Curso 2011 / 2012 - Centros públicos

Educación Infantil, Primaria y Especial	ESO, Bachillerato y Ciclos Formativos
Institución educativa	Institución educativa

17. Educación - Curso 2011 / 2012 - Centros privados

Educación Infantil, Primaria y Especial	ESO, Bachillerato y Ciclos Formativos
Institución educativa	Institución educativa

18. Presupuestos Municipales



19. Elecciones

