

Ficha Municipal - 2012

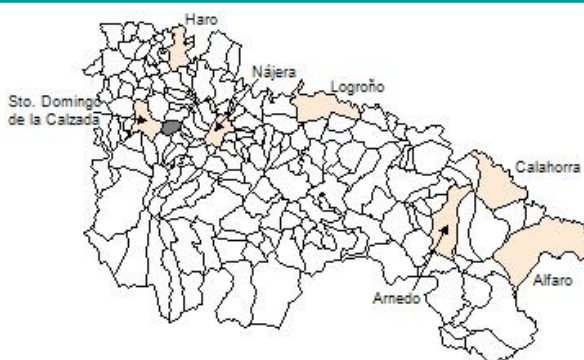
Comunidad Autónoma de La Rioja



Gobierno de La Rioja
Consejería de
Administración Pública
y Hacienda



Instituto
de Estadística
de La Rioja



1. Datos Generales

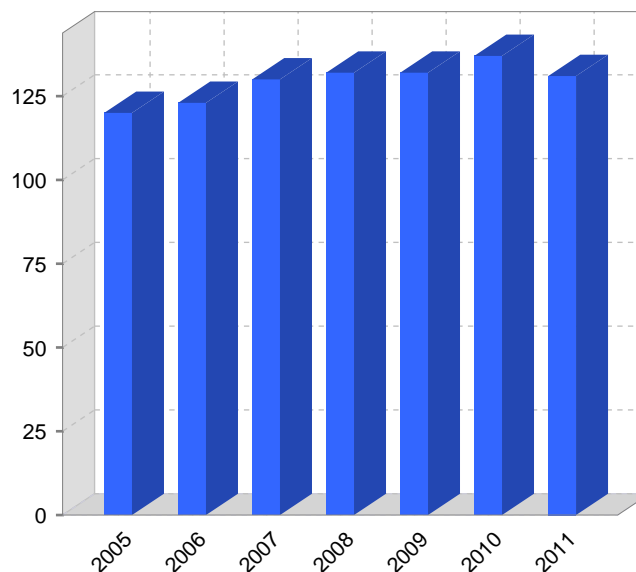
Código INE	26050	Superficie municipal (Km ²)	12,15
Municipio	Cirueña	Altitud máxima del núcleo principal del municipio (m)	715
Partido judicial	Haro	Distancia a la capital	44
Zona de salud	Santo Domingo de la Calzada	Número de núcleos	4

2. Evolución Demográfica

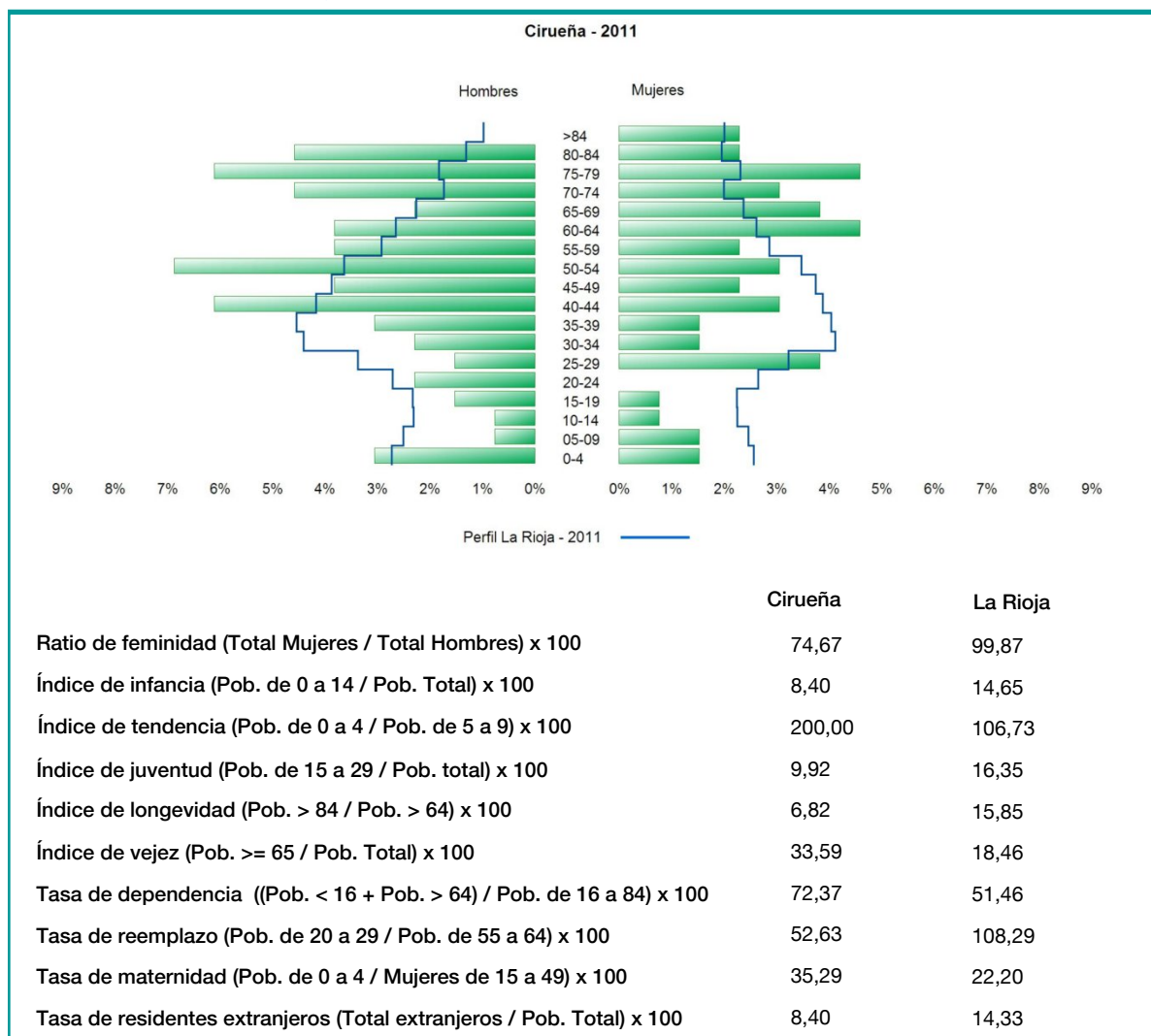
Padrón	2005	2006	2007	2008	2009	2010	2011
Total	120	123	130	132	132	137	131
Hombres	71	74	77	76	74	79	75
Mujeres	49	49	53	56	58	58	56
Densidad	9,9	10,1	10,7	10,9	10,9	11,3	10,8

Padrón municipal de habitantes

Censo	1991	2001
Total	139	126
Hombres	81	76
Mujeres	58	50
Extranjeros		



3. Pirámide, índices y tasas de Población (1/1/2011)



4. Movimiento Natural de la Población

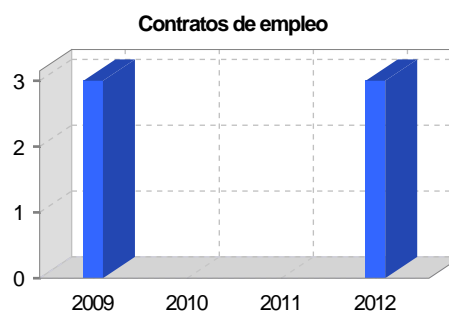
	2005	2006	2007	2008	2009	2010
Nacimientos	1		1			
Defunciones	2	1		1		2
Matrimonios	1		1			2
Crecimiento vegetativo	-1	-1	1	-1		-2
Tasa bruta de mortalidad	12,35	7,91	7,63	7,58	14,87	14,93
Tasa bruta de natalidad	8,23	7,91	7,63			
Tasa bruta de nupcialidad	8,23	7,91	7,63		14,87	14,93

5. Mercado Laboral. (a 31 de marzo)

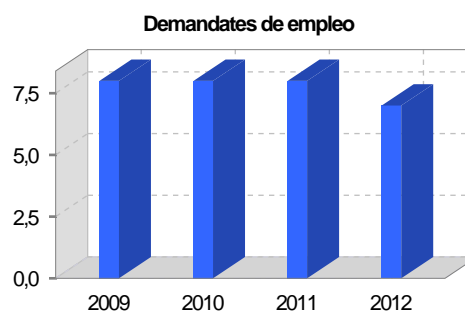
Afiliados en alta laboral en la Seguridad Social (2012)

Total	Régimen general y otros	Autónomo no agrario	Autónomo agrario (SETA)
54	45	6	3

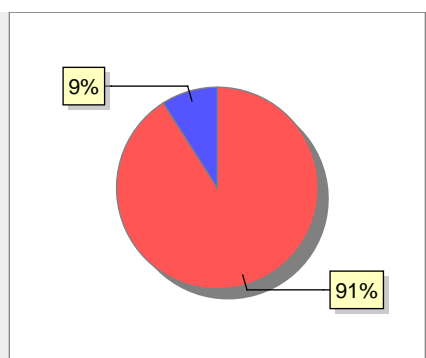
Contratos	2009	2010	2011	2012
Total	3			3
Hombres	1			3
Mujeres	2			



Paro registrado	2009	2010	2011	2012
Total	8	8	8	7
Hombres	6	4	5	3
Mujeres	2	4	3	4



6. Catastro



● Superficie rústica (Ha.)	1.084,52
● Superficie urbana (Ha.)	107,62

Titulares 2012

Urbano	1.003
Rústico	396
Urbano/Rústico	1.297

Unidades Rústicas 2011

Parcelas	839
Subparcelas	1.299

Valor Catastral Rústico 2011

Valor (Miles de Euros)	1.158,85
------------------------	----------

Valor Catastral Urbano 2011

Valor catastral del suelo	14.007,63
Valor catastral de la construcción	7.840,27

Unidades Urbanas 2011

Industrial	150
Residencial	692
Equipamiento	12
Suelo vacante	330

Superficie Urbana 2011

Superficie edificada	86,05
Superficie sin edificar	21,57

7. Ganadería - 2011

	Cabezas ganaderas	Unidades ganaderas
Aves		
Gallinas		
Pollos		
Bovinos		
Terneros de cebo		
Vacas de carne		
Vacas de ordeño		
Conejas		
Conejas		
Ovinos y Caprinos		
Cabras		
Ovejas		
Porcinos		
Cerdas		
Cerdos de cebo		

SIN DATOS

8. Distribución General del Terreno - 2011

	Total	Regadío	Secano
Total Municipal	1.217	19	1.198
Tierras de cultivo	921	19	902
Barbecho y otras tierras	63	1	62
Cultivos herbáceos	824	17	807
Cultivos leñosos	34	1	33
Tierras para pastos	28		28
Pastizales	28		28
Prados naturales			
Terreno forestal	135		135
Monte abierto	6		6
Monte leñoso	79		79
Monte maderable	50		50
Otras superficies	133		133
Erial a pastos	23		23
Espartizal			
Ríos y lagos	7		7
Superficie no agrícola	102		102
Terreno improductivo	1		1

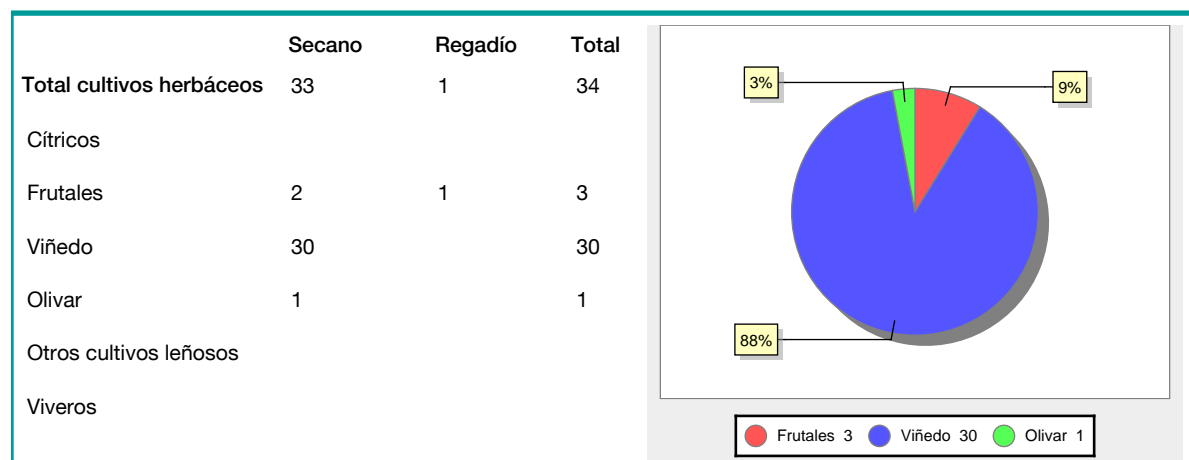
● Tierras de cultivo 921
 ● Tierras para pastos 28
 ● Terreno forestal 135
● Otras superficies 133

9. Distribución de cultivos herbáceos (Ha.) - 2011

	Secano	Regadío	Total
Total cultivos herbáceos	807	17	824
Cereales grano	744		744
Leguminosas grano			
Patata		4	4
Cultivos industriales	63	8	71
Flores y plantas			
Cultivos forrajeros		1	1
Hortalizas		4	4

● Cereales grano 744
 ● Patata 4
 ● Cultivos industriales 71
● Cultivos forrajeros 1
 ● Hortalizas 4

10. Distribución de cultivos leñosos (Ha.) - 2011



11. Parque de Vehículos

	2003	2004	2005	2006	2007	2008	2009	2010	2011
Total vehículos	85	89	97	100	105	112	117	130	137
Automóviles	62	65	70	69	72	80	80	89	94
Motos	3	3	3	2	2	2	4	6	6
Furgonetas y Camiones	20	21	24	28	30	29	31	33	36
Autobuses									
Tractores industriales									
Otros vehículos				1	1	1	2	2	1

12. Entidades Financieras

	2006	2007	2008	2009	2010	2011
Entidades de depósito						
Entidades Financieras de Crédito						

13. Salud

	2007	2008	2009	2010	2011
Centros de salud					
Consultorios	2	2	2	2	2
Farmacias					
Botiquines	1	1	1	1	1

14. Espacios Deportivos

	2010	2011
Campos de tiro		
Campos de golf	1	1
Campos de fútbol		
Rocodromos		
Pistas de petanca		
Pistas de padel		
Pistas de atletismo		
Piscinas cubiertas		
Pistas de squash		
Pistas polideportivas		
Pistas de tenis		
Piscinas al aire libre		
Pabellones polideportivos		
Pabellones con fronton		
Frontones		

15. Turismo - 2012

	Establecimientos	Habitaciones	Plazas
Hoteles			
Casas rurales			
Restaurantes	1		127
Hostales			
Pensiones			
Turismo activo			
Agencias de viajes			
Apartamentos	1	1	8
Campings			
Albergues turísticos			
Empresas organizadoras de congresos y reuniones			

16. Educación - Curso 2011 / 2012 - Centros públicos

Educación Infantil, Primaria y Especial	ESO, Bachillerato y Ciclos Formativos
Institución educativa	Institución educativa

17. Educación - Curso 2011 / 2012 - Centros privados

Educación Infantil, Primaria y Especial	ESO, Bachillerato y Ciclos Formativos
Institución educativa	Institución educativa

18. Presupuestos Municipales



19. Elecciones

