

Ficha Municipal - 2012

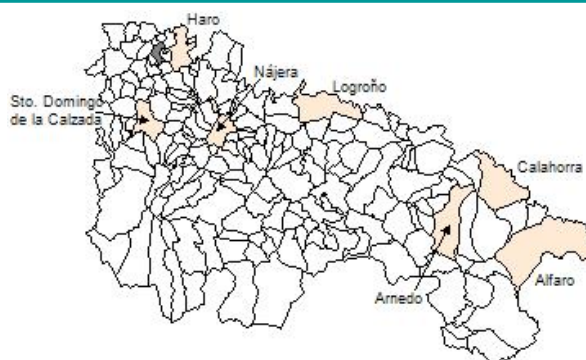
Comunidad Autónoma de La Rioja



Gobierno de La Rioja
Consejería de
Administración Pública
y Hacienda



Instituto
de Estadística
de La Rioja



1. Datos Generales

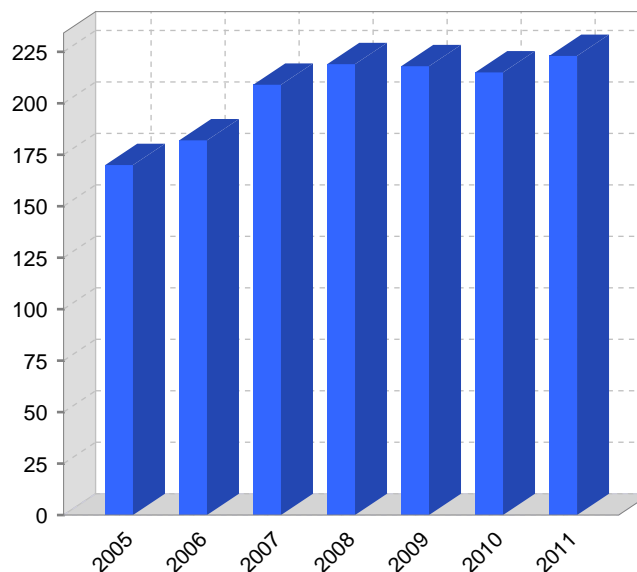
Código INE	26049	Superficie municipal (Km ²)	9,76
Municipio	Cihuri	Altitud máxima del núcleo principal del municipio (m)	486
Partido judicial	Haro	Distancia a la capital	49
Zona de salud	Haro	Número de núcleos	2

2. Evolución Demográfica

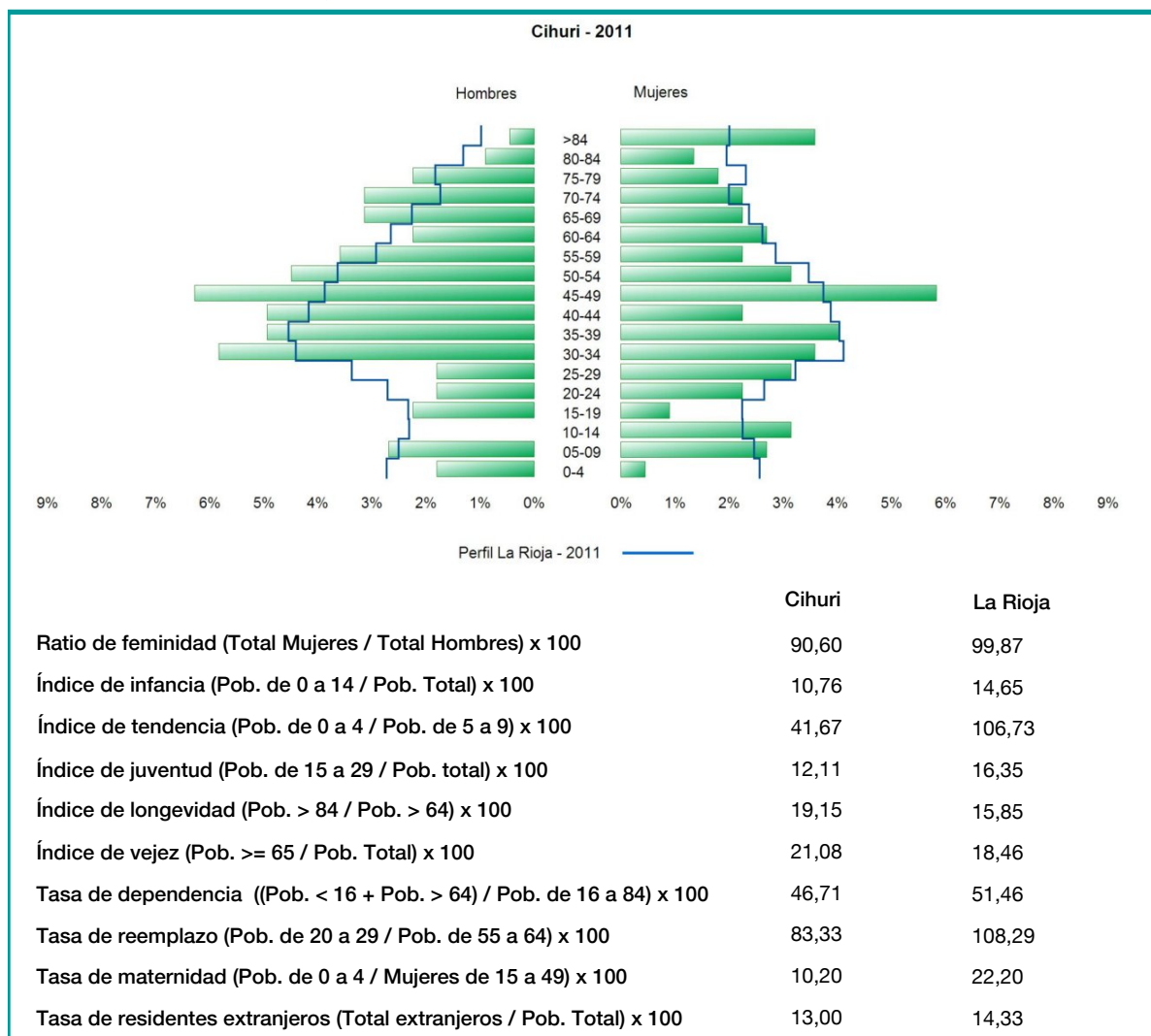
Padrón	2005	2006	2007	2008	2009	2010	2011
Total	170	182	209	219	218	215	223
Hombres	91	98	114	122	123	115	117
Mujeres	79	84	95	97	95	100	106
Densidad	17,4	18,6	21,4	22,4	22,3	22,0	22,8

Padrón municipal de habitantes

Censo	1991	2001
Total	185	160
Hombres	100	85
Mujeres	85	75
Extranjeros		



3. Pirámide, índices y tasas de Población (1/1/2011)



4. Movimiento Natural de la Población

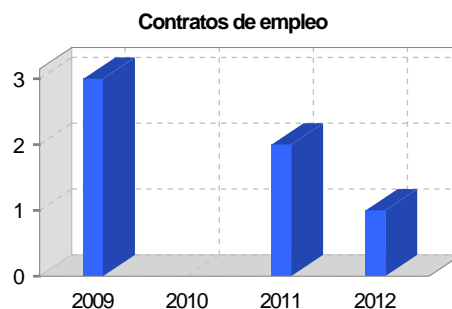
	2005	2006	2007	2008	2009	2010
Nacimientos		1	1	2		1
Defunciones	4	3	3	4	2	
Matrimonios			2	2	1	3
Crecimiento vegetativo	-4	-2	-2	-2	-2	1
Tasa bruta de mortalidad	19,89	15,35	16,36	13,73	9,24	
Tasa bruta de natalidad	5,68	5,12	7,01	9,15	4,62	4,57
Tasa bruta de nupcialidad		10,23	9,35	6,86	9,24	13,70

5. Mercado Laboral. (a 31 de marzo)

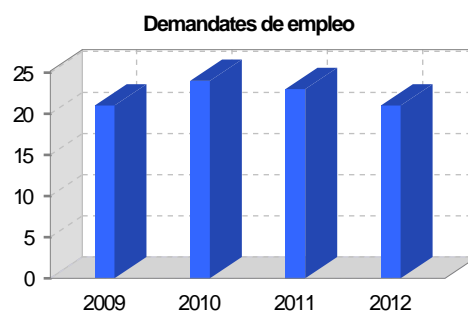
Afiliados en alta laboral en la Seguridad Social (2012)

Total	Régimen general y otros	Autónomo no agrario	Autónomo agrario (SETA)
44	15	18	11

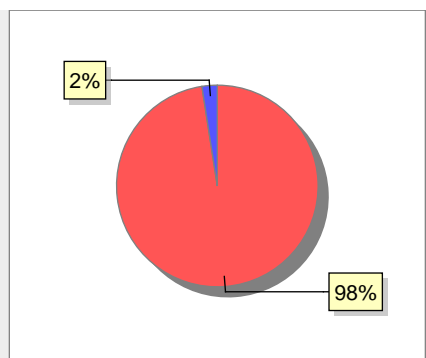
Contratos	2009	2010	2011	2012
Total	3		2	1
Hombres	2		2	1
Mujeres	1			



Paro registrado	2009	2010	2011	2012
Total	21	24	23	21
Hombres	12	15	17	14
Mujeres	9	9	6	7



6. Catastro



● Superficie rústica (Ha.)	938,29
● Superficie urbana (Ha.)	23,59

Titulares 2012

Urbano	865
Rústico	470
Urbano/Rústico	1.183

Unidades Rústicas 2011

Parcelas	1.225
Subparcelas	1.385

Valor Catastral Rústico 2011

Valor (Miles de Euros)	1.587,23
------------------------	----------

Valor Catastral Urbano 2011

Valor catastral del suelo	11.343,36
Valor catastral de la construcción	22.151,88

Unidades Urbanas 2011

Industrial	115
Residencial	500
Terciario y comercial	45
Equipamiento	12
Suelo vacante	142
Edificio Singular	1

Superficie Urbana 2011

Superficie edificada	13,31
Superficie sin edificar	10,28

7. Ganadería - 2011

	Cabezas ganaderas	Unidades ganaderas
Aves		
Gallinas		
Pollos		
Bovinos		
Terneros de cebo		
Vacas de carne		
Vacas de ordeño		
Conejas		
Conejas		
Ovinos y Caprinos	651	97,65
Cabras	2	0,30
Ovejas	649	97,35
Porcinos		
Cerdas		
Cerdos de cebo		

100%
Ovino y caprino 651

8. Distribución General del Terreno - 2011

	Total	Regadío	Secano
Total Municipal	973	137	836
Tierras de cultivo	781	124	657
Barbecho y otras tierras	37	3	34
Cultivos herbáceos	389	57	332
Cultivos leñosos	355	64	291
Tierras para pastos	35		35
Pastizales	35		35
Prados naturales			
Terreno forestal	60	13	47
Monte abierto			
Monte leñoso	39		39
Monte maderable	21	13	8
Otras superficies	97		97
Erial a pastos	25		25
Espartizal			
Ríos y lagos	16		16
Superficie no agrícola	55		55
Terreno improductivo	1		1

80%
10%
6%
4%

● Tierras de cultivo 781 ● Tierras para pastos 35 ● Terreno forestal 60
● Otras superficies 97

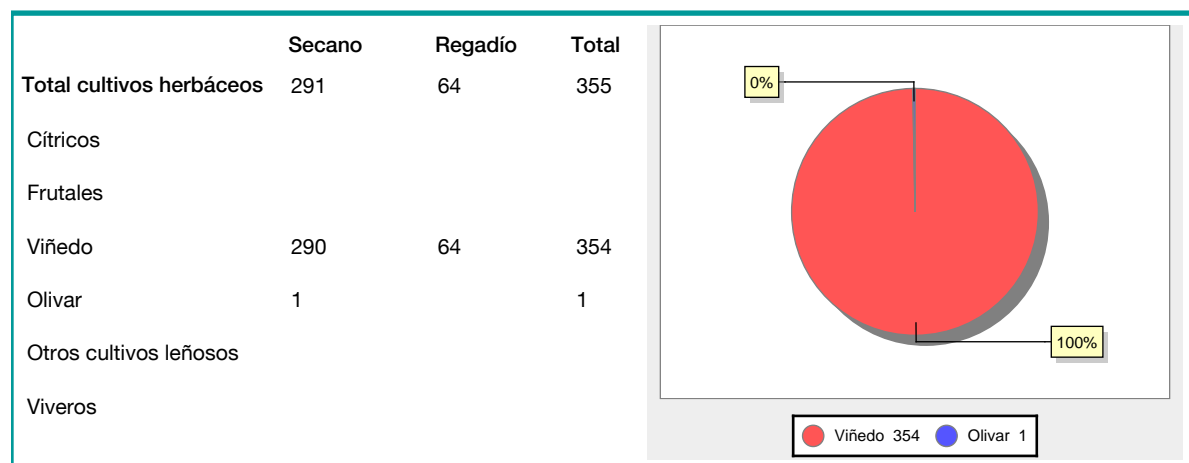
9. Distribución de cultivos herbáceos (Ha.) - 2011

	Secano	Regadío	Total
Total cultivos herbáceos	332	57	389
Cereales grano	317	31	348
Leguminosas grano	2	1	3
Patata		5	5
Cultivos industriales	1		1
Flores y plantas			
Cultivos forrajeros	12	10	22
Hortalizas		10	10

89%
3%
6%
0%
1%
1%

● Cereales grano 348 ● Leguminosas grano 3 ● Patata 5
● Cultivos industriales 1 ● Cultivos forrajeros 22
● Hortalizas 10

10. Distribución de cultivos leñosos (Ha.) - 2011



11. Parque de Vehículos

	2003	2004	2005	2006	2007	2008	2009	2010	2011
Total vehículos	153	161	172	195	206	200	203	204	206
Automóviles	106	109	115	133	134	132	134	134	136
Motos	5	5	5	7	12	10	11	11	12
Furgonetas y Camiones	38	43	47	47	49	50	50	51	49
Autobuses									
Tractores industriales	2	2	2	2	2	2	2	2	2
Otros vehículos	2	2	3	6	9	6	6	6	7

12. Entidades Financieras

	2006	2007	2008	2009	2010	2011
Entidades de depósito						
Entidades Financieras de Crédito						

13. Salud

	2007	2008	2009	2010	2011
Centros de salud					
Consultorios	1	1	1	1	1
Farmacias					
Botiquines	1	1	1	1	1

14. Espacios Deportivos

	2010	2011
Campos de tiro		
Campos de golf		
Campos de futbol		
Rocodromos		
Pistas de petanca		
Pistas de padel		
Pistas de atletismo		
Piscinas cubiertas		
Pistas de squash		
Pistas polideportivas		
Pistas de tenis		
Piscinas al aire libre	1	1
Pabellones polideportivos		
Pabellones con fronton		
Frontones	1	1

15. Turismo - 2012

	Establecimientos	Habitaciones	Plazas
Hoteles			
Casas rurales			
Restaurantes	1		26
Hostales			
Pensiones			
Turismo activo			
Agencias de viajes			
Apartamentos			
Campings			
Albergues turísticos			
Empresas organizadoras de congresos y reuniones			

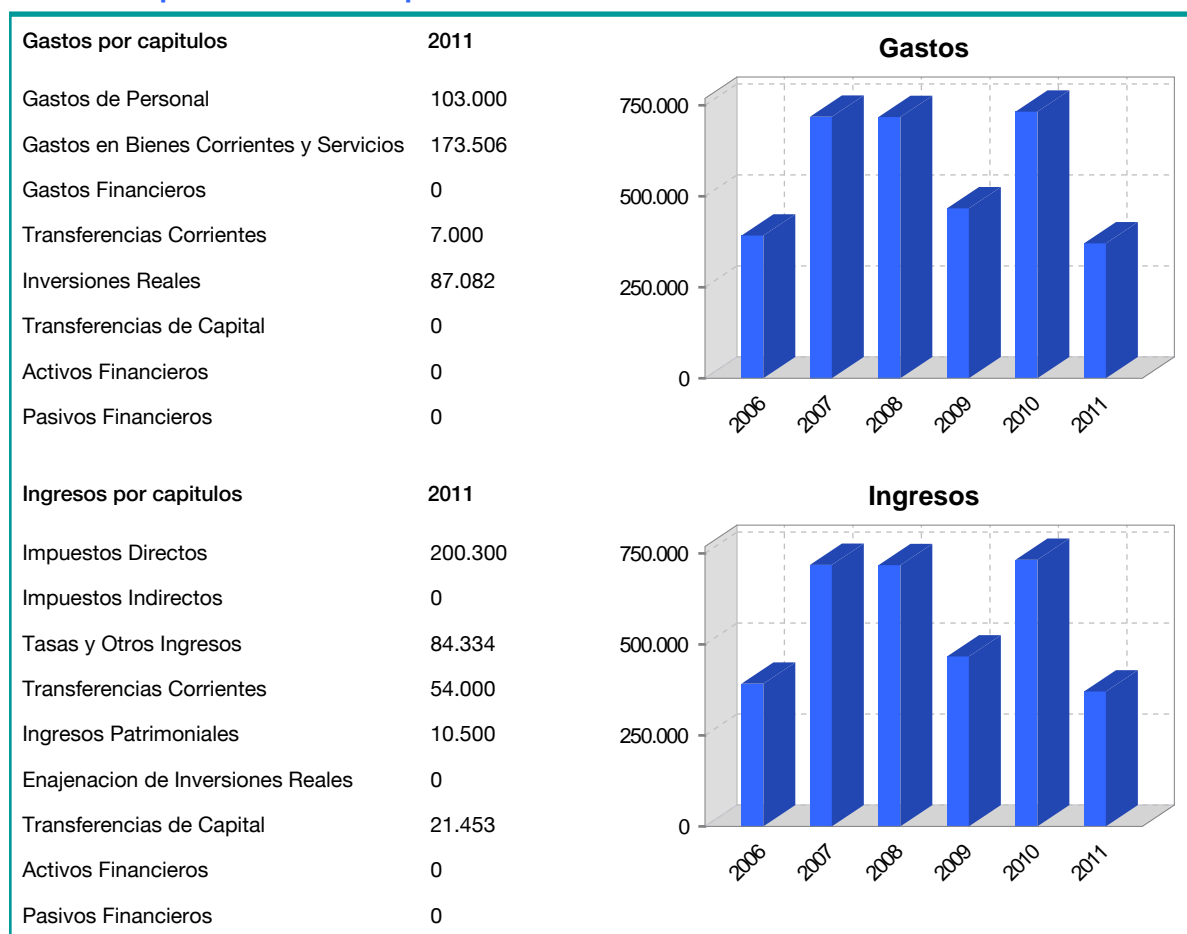
16. Educación - Curso 2011 / 2012 - Centros públicos

Educación Infantil, Primaria y Especial	ESO, Bachillerato y Ciclos Formativos
Institución educativa	Institución educativa

17. Educación - Curso 2011 / 2012 - Centros privados

Educación Infantil, Primaria y Especial	ESO, Bachillerato y Ciclos Formativos
Institución educativa	Institución educativa

18. Presupuestos Municipales



19. Elecciones

