

## Ficha Municipal - 2012

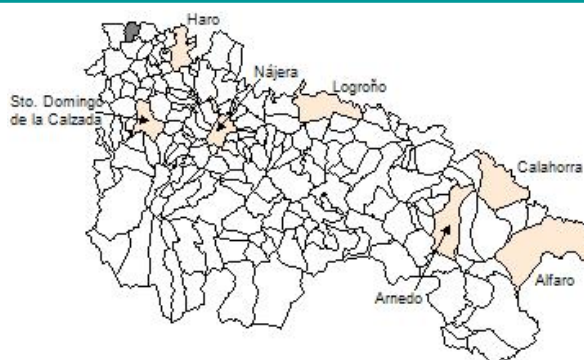
### Comunidad Autónoma de La Rioja



Gobierno de La Rioja  
Consejería de  
Administración Pública  
y Hacienda



Instituto  
de Estadística  
de La Rioja



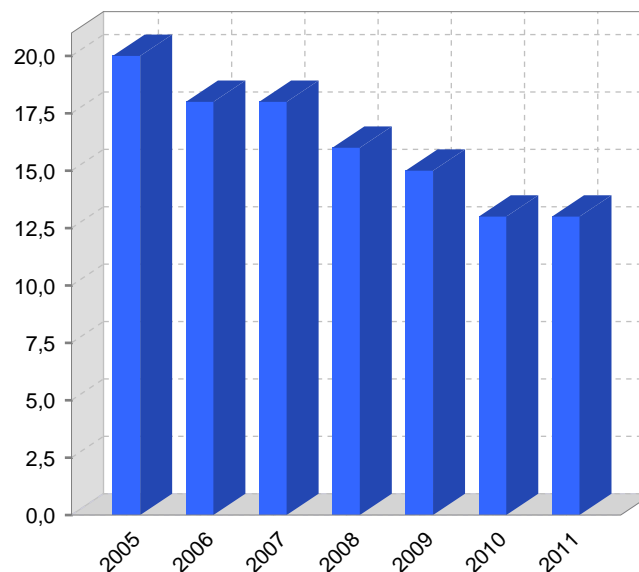
## 1. Datos Generales

Código INE	26045	Superficie municipal (Km <sup>2</sup> )	12,43
Municipio	Cellorigo	Altitud máxima del núcleo principal del municipio (m)	790
Partido judicial	Haro	Distancia a la capital	63
Zona de salud	Haro	Número de núcleos	2

## 2. Evolución Demográfica

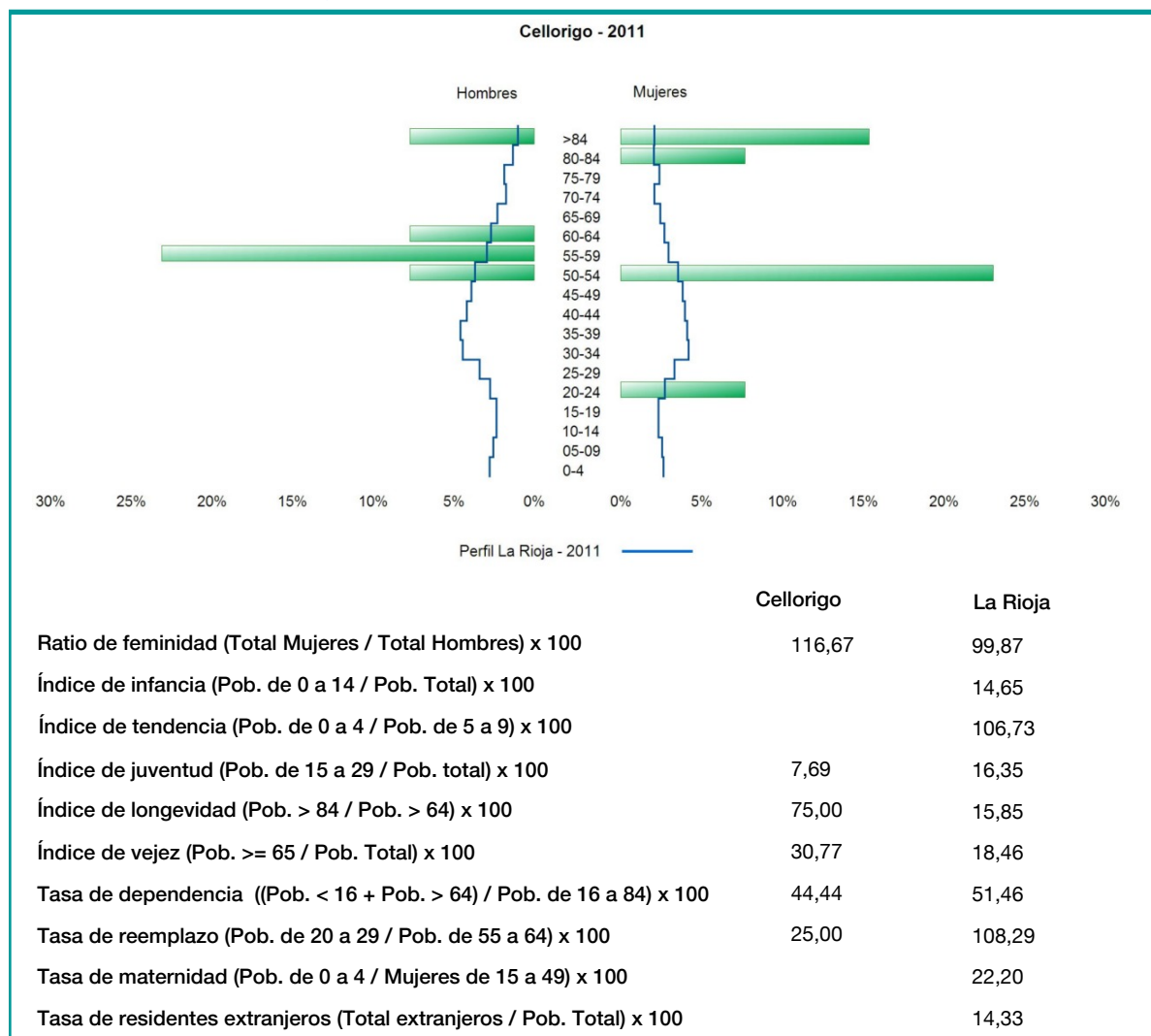
Padrón	2005	2006	2007	2008	2009	2010	2011
Total	20	18	18	16	15	13	13
Hombres	9	9	10	8	7	6	6
Mujeres	11	9	8	8	8	7	7
Densidad	1,6	1,4	1,4	1,3	1,2	1,0	1,0

Padrón municipal de habitantes



Censo	1991	2001
Total	18	21
Hombres	11	11
Mujeres	7	10
Extranjeros		

### 3. Pirámide, índices y tasas de Población (1/1/2011)



### 4. Movimiento Natural de la Población

	2005	2006	2007	2008	2009	2010
Nacimientos						
Defunciones	1					
Matrimonios						
Crecimiento vegetativo	-1					
Tasa bruta de mortalidad	52,63					
Tasa bruta de natalidad						
Tasa bruta de nupcialidad						

## 5. Mercado Laboral. (a 31 de marzo)

### Afiliados en alta laboral en la Seguridad Social (2012)

Total	Régimen general y otros	Autónomo no agrario	Autónomo agrario (SETA)
5	2	2	1

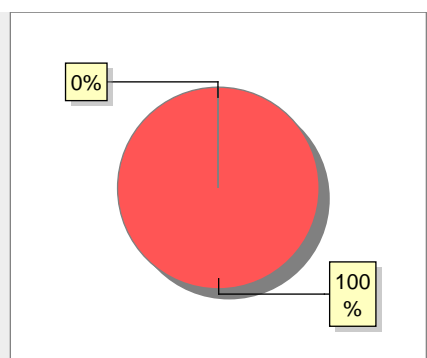
Contratos	2009	2010	2011	2012
Total				
Mujeres				



Paro registrado	2009	2010	2011	2012
Total				



## 6. Catastro



● Superficie rústica (Ha.)	1.265,59
● Superficie urbana (Ha.)	1,55

### Titulares 2012

Urbano	68
Rústico	225
Urbano/Rústico	263

### Unidades Rústicas 2011

Parcelas	626
Subparcelas	889

### Valor Catastral Rústico 2011

Valor (Miles de Euros)	692,93
------------------------	--------

### Valor Catastral Urbano 2011

Valor catastral del suelo	268,51
Valor catastral de la construcción	565,97

### Unidades Urbanas 2011

Industrial	34
Residencial	40
Equipamiento	3
Suelo vacante	40
Edificio Singular	1

### Superficie Urbana 2011

Superficie edificada	1,09
Superficie sin edificar	0,46

### 7. Ganadería - 2011

	Cabezas ganaderas	Unidades ganaderas
<b>Aves</b>		
Gallinas		
Pollos		
<b>Bovinos</b>		
Terneros de cebo		
Vacas de carne		
Vacas de ordeño		
<b>Conejas</b>		
Conejas		
<b>Ovinos y Caprinos</b>		
Cabras		
Ovejas		
<b>Porcinos</b>		
Cerdas		
Cerdos de cebo		

SIN DATOS

### 8. Distribución General del Terreno - 2011

	Total	Regadío	Secano
<b>Total Municipal</b>	1.232	3	1.229
<b>Tierras de cultivo</b>	697	2	695
Barbecho y otras tierras	18		18
Cultivos herbáceos	630	2	628
Cultivos leñosos	49		49
<b>Tierras para pastos</b>	65	1	64
Pastizales	64		64
Prados naturales	1	1	
<b>Terreno forestal</b>	291		291
Monte abierto	8		8
Monte leñoso	178		178
Monte maderable	105		105
<b>Otras superficies</b>	179		179
Erial a pastos	126		126
Espartizal			
Ríos y lagos	8		8
Superficie no agrícola	43		43
Terreno improductivo	2		2

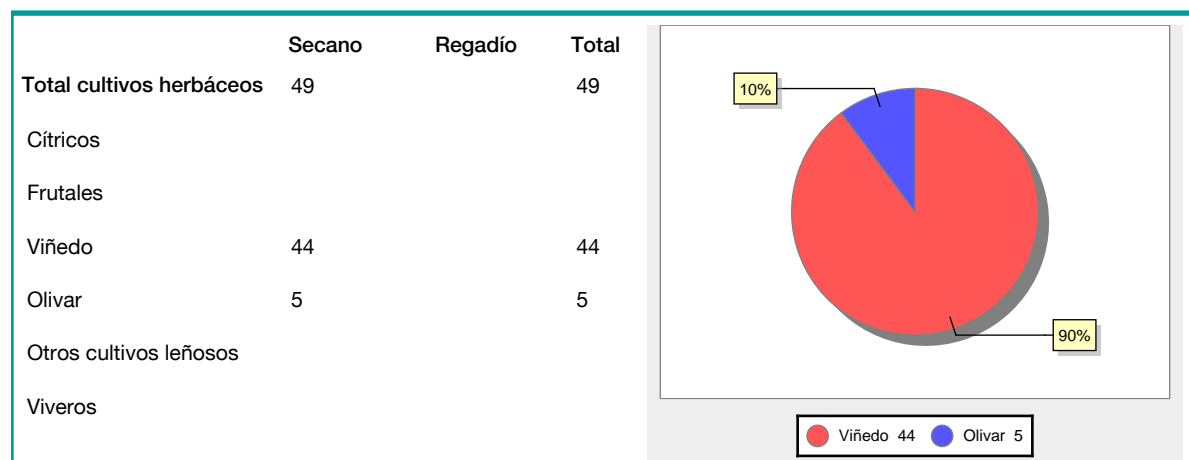
● Tierras de cultivo 697   
 ● Tierras para pastos 65   
 ● Terreno forestal 291  
● Otras superficies 179

### 9. Distribución de cultivos herbáceos (Ha.) - 2011

	Secano	Regadío	Total
<b>Total cultivos herbáceos</b>	628	2	630
Cereales grano	604		604
Leguminosas grano	2		2
Patata		2	2
Cultivos industriales	22		22
Flores y plantas			
Cultivos forrajeros			
Hortalizas			

● Cereales grano 604   
 ● Leguminosas grano 2   
 ● Patata 2  
● Cultivos industriales 22

## 10. Distribución de cultivos leñosos (Ha.) - 2011



## 11. Parque de Vehículos

	2003	2004	2005	2006	2007	2008	2009	2010	2011
Total vehículos	12	12	13	13	15	17	16	17	17
Automóviles	11	11	12	12	13	14	13	13	12
Motos									
Furgonetas y Camiones	1	1	1	1	2	3	3	3	3
Autobuses									
Tractores industriales									
Otros vehículos								1	2

## 12. Entidades Financieras

	2006	2007	2008	2009	2010	2011
Entidades de depósito						
Entidades Financieras de Crédito						

## 13. Salud

	2007	2008	2009	2010	2011
Centros de salud					
Consultorios	1	1	1	1	1
Farmacias					
Botiquines					

## 14. Espacios Deportivos

	2010	2011
Campos de tiro		
Campos de golf		
Campos de futbol		
Rocodromos		
Pistas de petanca		
Pistas de padel		
Pistas de atletismo		
Piscinas cubiertas		
Pistas de squash		
Pistas polideportivas		
Pistas de tenis		
Piscinas al aire libre		
Pabellones polideportivos		
Pabellones con fronton		
Frontones		

## 15. Turismo - 2012

	Establecimientos	Habitaciones	Plazas
Hoteles			
Casas rurales			
Restaurantes			
Hostales			
Pensiones			
Turismo activo			
Agencias de viajes			
Apartamentos			
Campings			
Albergues turísticos			
Empresas organizadoras de congresos y reuniones			

## 16. Educación - Curso 2011 / 2012 - Centros públicos

Educación Infantil, Primaria y Especial	ESO, Bachillerato y Ciclos Formativos
Institución educativa	Institución educativa

## 17. Educación - Curso 2011 / 2012 - Centros privados

Educación Infantil, Primaria y Especial	ESO, Bachillerato y Ciclos Formativos
Institución educativa	Institución educativa

## 18. Presupuestos Municipales



## 19. Elecciones

