

Ficha Municipal - 2012

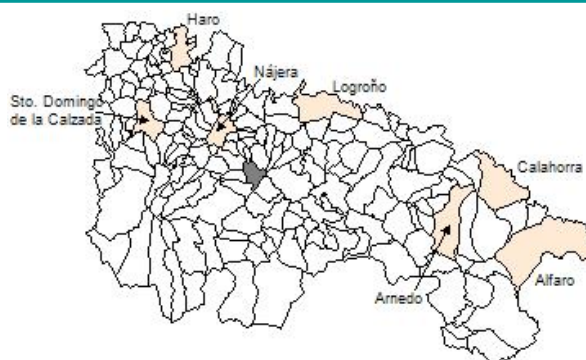
Comunidad Autónoma de La Rioja



Gobierno de La Rioja
Consejería de
Administración Pública
y Hacienda



Instituto
de Estadística
de La Rioja



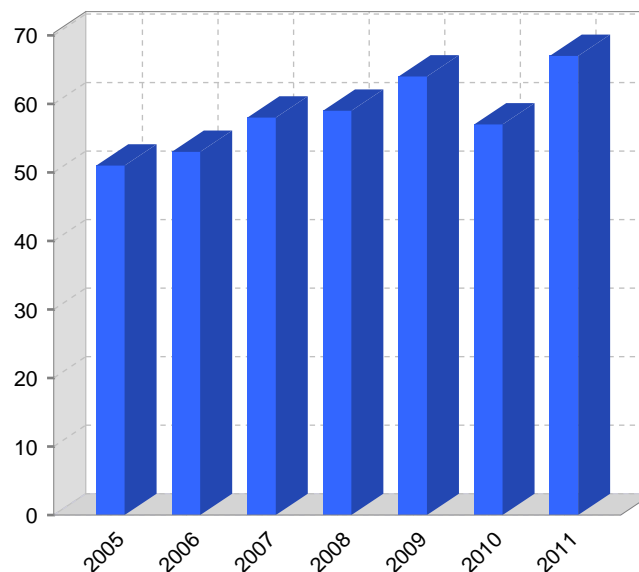
1. Datos Generales

| | | | |
|------------------|-------------|---|-------|
| Código INE | 26044 | Superficie municipal (Km ²) | 20,75 |
| Municipio | Castroviejo | Altitud máxima del núcleo principal del municipio (m) | 955 |
| Partido judicial | Logroño | Distancia a la capital | 27 |
| Zona de salud | Nájera | Número de núcleos | 2 |

2. Evolución Demográfica

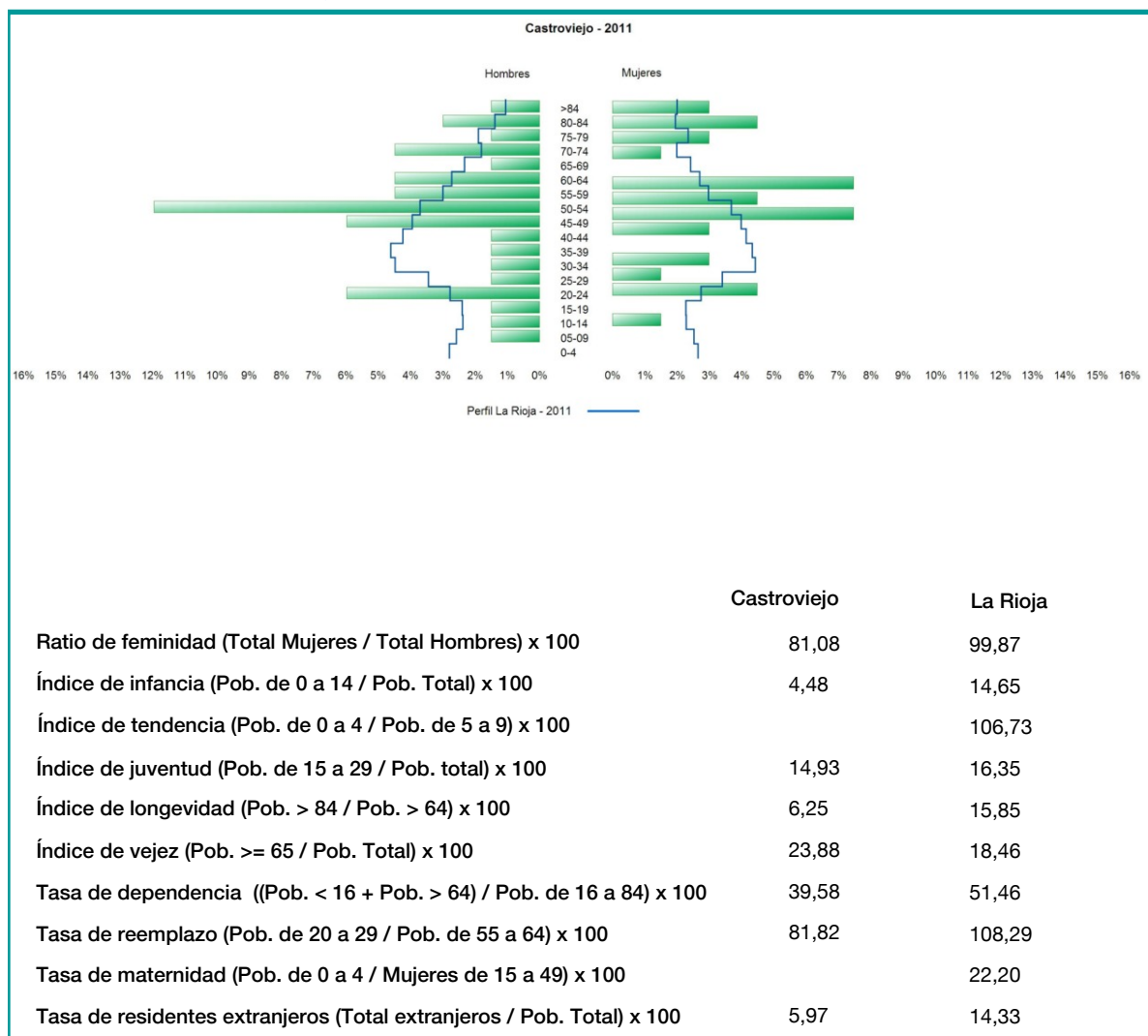
| Padrón | 2005 | 2006 | 2007 | 2008 | 2009 | 2010 | 2011 |
|----------|------|------|------|------|------|------|------|
| Total | 51 | 53 | 58 | 59 | 64 | 57 | 67 |
| Hombres | 29 | 31 | 34 | 36 | 38 | 33 | 37 |
| Mujeres | 22 | 22 | 24 | 23 | 26 | 24 | 30 |
| Densidad | 2,5 | 2,6 | 2,8 | 2,8 | 3,1 | 2,7 | 3,2 |

Padrón municipal de habitantes



| Censo | 1991 | 2001 |
|-------------|------|------|
| Total | 47 | 54 |
| Hombres | 25 | 32 |
| Mujeres | 22 | 22 |
| Extranjeros | | 1 |

3. Pirámide, índices y tasas de Población (1/1/2011)



4. Movimiento Natural de la Población

| | 2005 | 2006 | 2007 | 2008 | 2009 | 2010 |
|---------------------------|-------|------|------|------|------|------|
| Nacimientos | 1 | | | | | |
| Defunciones | 1 | | | | | |
| Matrimonios | 1 | | | | | |
| Crecimiento vegetativo | 0 | | | | | |
| Tasa bruta de mortalidad | 19,23 | | | | | |
| Tasa bruta de natalidad | 19,23 | | | | | |
| Tasa bruta de nupcialidad | 19,23 | | | | | |

5. Mercado Laboral. (a 31 de marzo)

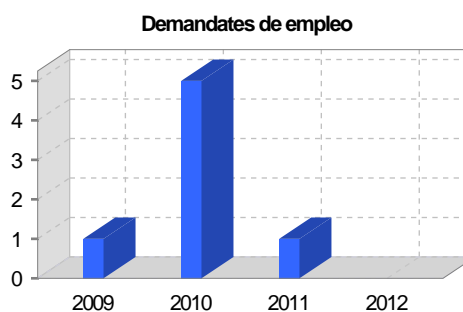
Afiliados en alta laboral en la Seguridad Social (2012)

| Total | Régimen general y otros | Autónomo no agrario | Autónomo agrario (SETA) |
|-------|-------------------------|---------------------|-------------------------|
| 11 | 4 | 1 | 6 |

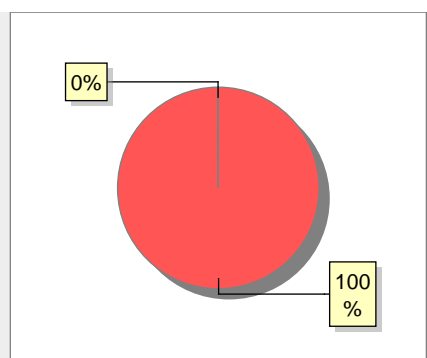
| Contratos | 2009 | 2010 | 2011 | 2012 |
|-----------|------|------|------|------|
| Total | | | | |



| Paro registrado | 2009 | 2010 | 2011 | 2012 |
|-----------------|------|------|------|------|
| Total | 1 | 5 | 1 | |
| Hombres | 1 | 4 | | |
| Mujeres | | 1 | 1 | |



6. Catastro



- Superficie rústica (Ha.) 2.087,7
- Superficie urbana (Ha.) 1,77

Titulares 2012

| | |
|----------------|-----|
| Urbano | 140 |
| Rústico | 150 |
| Urbano/Rústico | 219 |

Unidades Rústicas 2011

| | |
|-------------|-------|
| Parcelas | 1.971 |
| Subparcelas | 2.050 |

Valor Catastral Rústico 2011

| | |
|------------------------|--------|
| Valor (Miles de Euros) | 134,53 |
|------------------------|--------|

Valor Catastral Urbano 2011

| | |
|------------------------------------|--------|
| Valor catastral del suelo | 368,09 |
| Valor catastral de la construcción | 778,41 |

Unidades Urbanas 2011

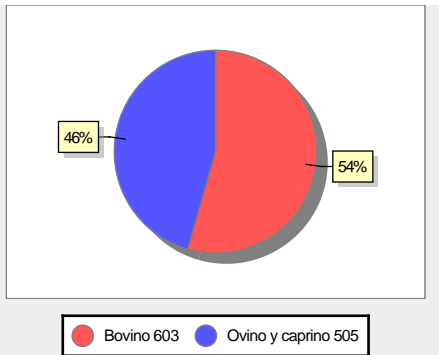
| | |
|-----------------------|----|
| Industrial | 43 |
| Residencial | 56 |
| Terciario y comercial | 56 |
| Equipamiento | 2 |
| Suelo vacante | 38 |
| Edificio Singular | 1 |

Superficie Urbana 2011

| | |
|-------------------------|------|
| Superficie edificada | 1,24 |
| Superficie sin edificar | 0,53 |

7. Ganadería - 2011

| | Cabezas ganaderas | Unidades ganaderas |
|--------------------------|-------------------|--------------------|
| Aves | | |
| Gallinas | | |
| Pollos | | |
| Bovinos | 603 | 543,40 |
| Terneros de cebo | 149 | 89,40 |
| Vacas de carne | 454 | 454,00 |
| Vacas de ordeño | | |
| Conejas | | |
| Conejas | | |
| Ovinos y Caprinos | 505 | 75,75 |
| Cabras | 37 | 5,55 |
| Ovejas | 468 | 70,20 |
| Porcinos | | |
| Cerdas | | |
| Cerdos de cebo | | |

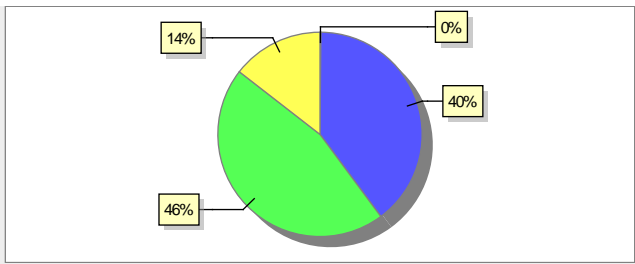


46% 54%

● Bovino 603 ● Ovino y caprino 505

8. Distribución General del Terreno - 2011

| | Total | Regadío | Secano |
|----------------------------|-------|---------|--------|
| Total Municipal | 2.070 | 1 | 2.069 |
| Tierras de cultivo | 3 | 1 | 2 |
| Barbecho y otras tierras | 1 | | 1 |
| Cultivos herbáceos | 1 | 1 | |
| Cultivos leñosos | 1 | | 1 |
| Tierras para pastos | 822 | | 822 |
| Pastizales | 804 | | 804 |
| Prados naturales | 18 | | 18 |
| Terreno forestal | 945 | | 945 |
| Monte abierto | 17 | | 17 |
| Monte leñoso | 173 | | 173 |
| Monte maderable | 755 | | 755 |
| Otras superficies | 300 | | 300 |
| Erial a pastos | 160 | | 160 |
| Espartizal | | | |
| Ríos y lagos | 76 | | 76 |
| Superficie no agrícola | 49 | | 49 |
| Terreno improductivo | 15 | | 15 |

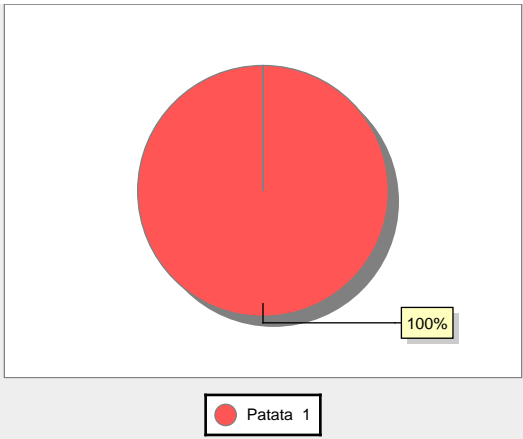


14% 0% 40% 46%

● Tierras de cultivo 3 ● Tierras para pastos 822 ● Terreno forestal 945
● Otras superficies 300

9. Distribución de cultivos herbáceos (Ha.) - 2011


| | Secano | Regadío | Total |
|---------------------------------|--------|---------|-------|
| Total cultivos herbáceos | | 1 | 1 |
| Cereales grano | | | |
| Leguminosas grano | | | |
| Patata | | 1 | 1 |
| Cultivos industriales | | | |
| Flores y plantas | | | |
| Cultivos forrajeros | | | |
| Hortalizas | | | |



100%

● Patata 1

10. Distribución de cultivos leñosos (Ha.) - 2011



11. Parque de Vehículos

| | 2003 | 2004 | 2005 | 2006 | 2007 | 2008 | 2009 | 2010 | 2011 |
|------------------------|------|------|------|------|------|------|------|------|------|
| Total vehículos | 40 | 40 | 41 | 43 | 45 | 43 | 44 | 43 | 44 |
| Automóviles | 26 | 26 | 26 | 29 | 29 | 27 | 28 | 27 | 27 |
| Motos | 1 | 1 | 1 | 2 | 2 | 2 | 2 | 2 | 2 |
| Furgonetas y Camiones | 11 | 11 | 12 | 11 | 12 | 12 | 12 | 11 | 12 |
| Autobuses | | | | | | | | | |
| Tractores industriales | | | | | | | | | |
| Otros vehículos | 2 | 2 | 2 | 1 | 2 | 2 | 2 | 3 | 3 |

12. Entidades Financieras

| | 2006 | 2007 | 2008 | 2009 | 2010 | 2011 |
|----------------------------------|------|------|------|------|------|------|
| Entidades de depósito | | | | | | |
| Entidades Financieras de Crédito | | | | | | |

13. Salud

| | 2007 | 2008 | 2009 | 2010 | 2011 |
|------------------|------|------|------|------|------|
| Centros de salud | | | | | |
| Consultorios | 1 | 1 | 1 | 1 | 1 |
| Farmacias | | | | | |
| Botiquines | | | | | |

14. Espacios Deportivos

| | 2010 | 2011 |
|---------------------------|------|------|
| Campos de tiro | | |
| Campos de golf | | |
| Campos de futbol | | |
| Rocodromos | | |
| Pistas de petanca | | |
| Pistas de padel | | |
| Pistas de atletismo | | |
| Piscinas cubiertas | | |
| Pistas de squash | | |
| Pistas polideportivas | | |
| Pistas de tenis | | |
| Piscinas al aire libre | 1 | 1 |
| Pabellones polideportivos | | |
| Pabellones con fronton | | |
| Frontones | 1 | 1 |

15. Turismo - 2012

| | Establecimientos | Habitaciones | Plazas |
|---|------------------|--------------|--------|
| Hoteles | | | |
| Casas rurales | 1 | 6 | 12 |
| Restaurantes | 1 | | 30 |
| Hostales | | | |
| Pensiones | | | |
| Turismo activo | | | |
| Agencias de viajes | | | |
| Apartamentos | | | |
| Campings | | | |
| Albergues turísticos | | | |
| Empresas organizadoras de congresos y reuniones | | | |

16. Educación - Curso 2011 / 2012 - Centros públicos

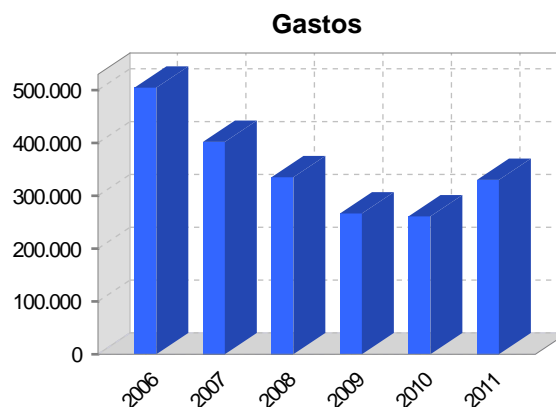
| | |
|---|---------------------------------------|
| Educación Infantil, Primaria y Especial | ESO, Bachillerato y Ciclos Formativos |
| Institución educativa | Institución educativa |

17. Educación - Curso 2011 / 2012 - Centros privados

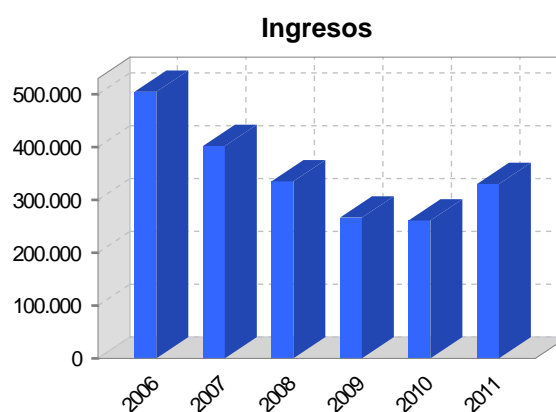
| | |
|---|---------------------------------------|
| Educación Infantil, Primaria y Especial | ESO, Bachillerato y Ciclos Formativos |
| Institución educativa | Institución educativa |

18. Presupuestos Municipales

| Gastos por capitulos | 2011 |
|---|---------|
| Gastos de Personal | 22.795 |
| Gastos en Bienes Corrientes y Servicios | 110.015 |
| Gastos Financieros | 500 |
| Transferencias Corrientes | 10.740 |
| Inversiones Reales | 186.000 |
| Transferencias de Capital | 0 |
| Activos Financieros | 0 |
| Pasivos Financieros | 0 |



| Ingresos por capitulos | 2011 |
|-----------------------------------|---------|
| Impuestos Directos | 138.000 |
| Impuestos Indirectos | 7.000 |
| Tasas y Otros Ingresos | 27.500 |
| Transferencias Corrientes | 61.500 |
| Ingresos Patrimoniales | 13.500 |
| Enajenacion de Inversiones Reales | 0 |
| Transferencias de Capital | 82.550 |
| Activos Financieros | 0 |
| Pasivos Financieros | 0 |

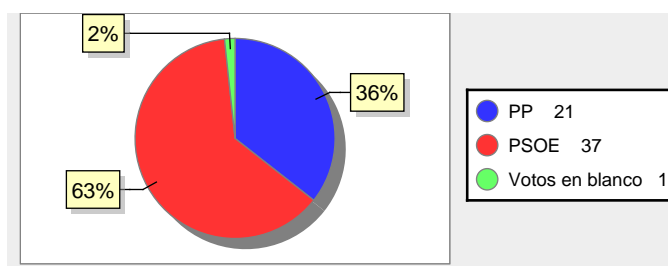


19. Elecciones

Alcalde José Domingo Ceniceros Lacalle Fecha de posesión 11-06-2011

Elecciones municipales 2011

| | |
|-----------------|----|
| PP | 21 |
| PSOE | 37 |
| Votos en blanco | 1 |



Elecciones autonómicas 2011

| | |
|-----------------|----|
| PP | 20 |
| PSOE | 30 |
| Otros | 5 |
| Votos en blanco | 1 |

