

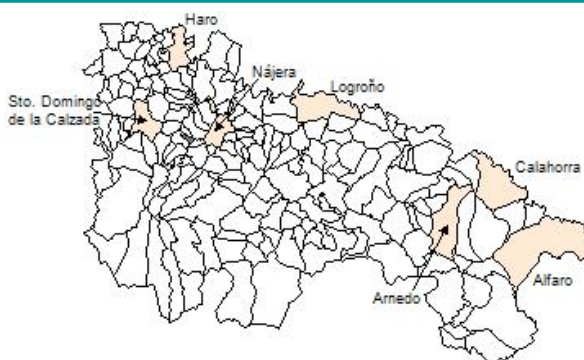
Ficha Municipal - 2012
Comunidad Autónoma de La Rioja



Gobierno de La Rioja
Consejería de
Administración Pública
y Hacienda



Instituto
de Estadística
de La Rioja



1. Datos Generales

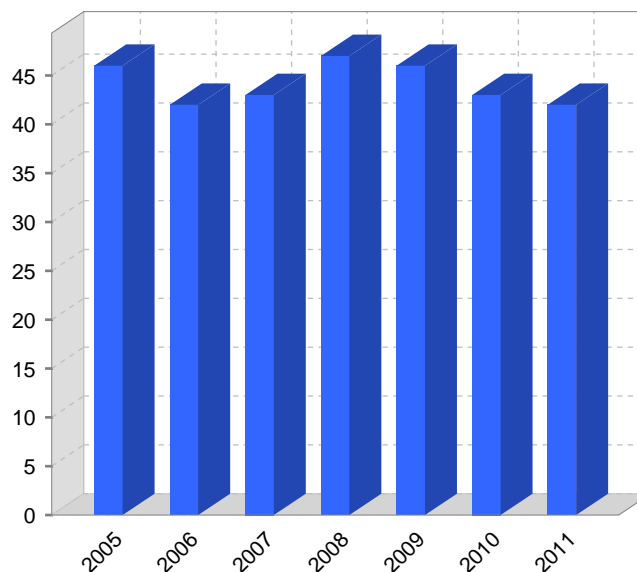
Código INE	26039	Superficie municipal (Km ²)	3,6
Municipio	Canillas de Río Tuerto	Altitud máxima del núcleo principal del municipio (m)	629
Partido judicial	Logroño	Distancia a la capital	40
Zona de salud	Nájera	Número de núcleos	2

2. Evolución Demográfica

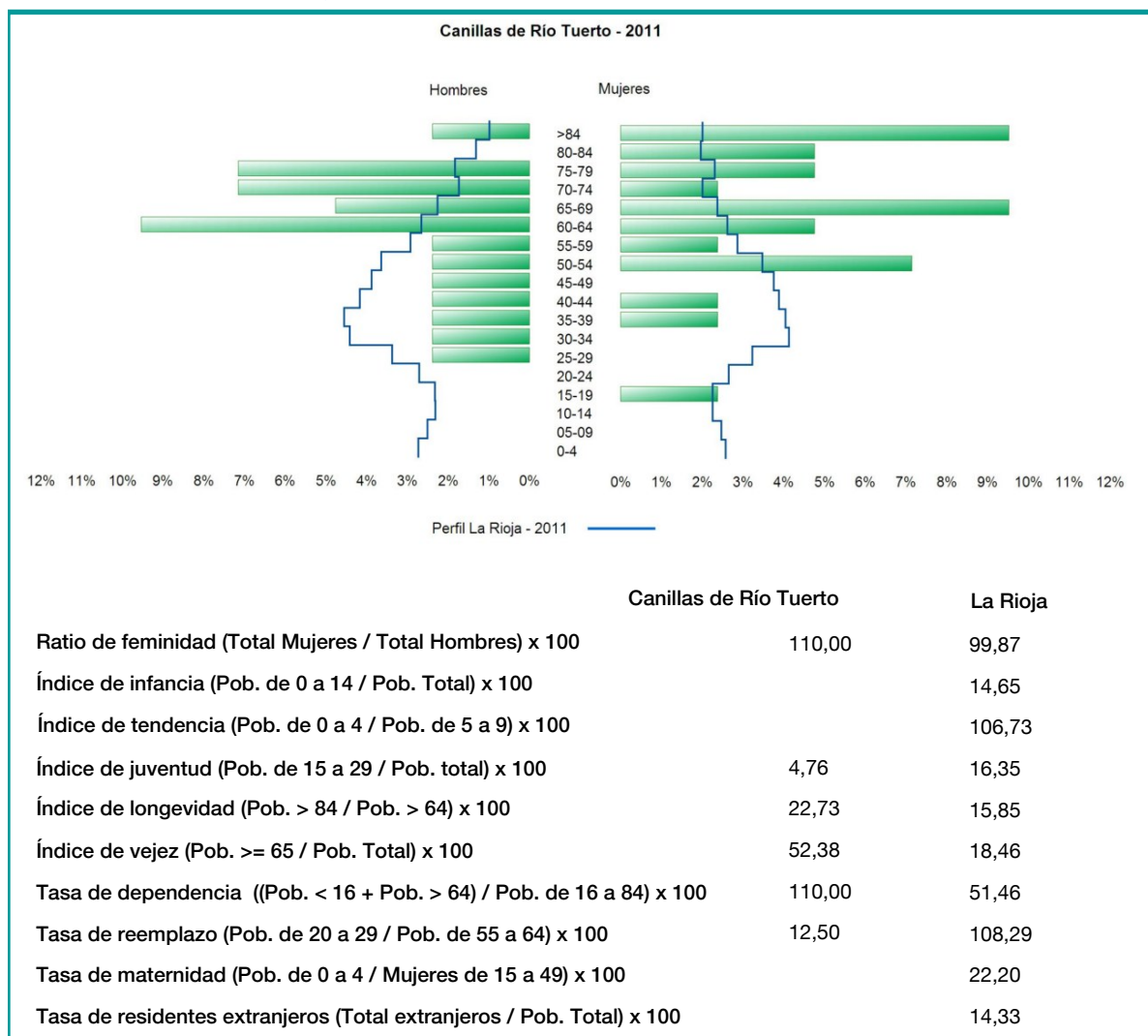
Padrón	2005	2006	2007	2008	2009	2010	2011
Total	46	42	43	47	46	43	42
Hombres	22	19	20	23	22	20	20
Mujeres	24	23	23	24	24	23	22
Densidad	12,8	11,7	11,9	13,1	12,8	11,9	11,7

Padrón municipal de habitantes

Censo	1991	2001
Total	82	57
Hombres	39	29
Mujeres	43	28
Extranjeros		



3. Pirámide, índices y tasas de Población (1/1/2011)



4. Movimiento Natural de la Población

	2005	2006	2007	2008	2009	2010
Nacimientos						
Defunciones	1				1	
Matrimonios						1
Crecimiento vegetativo	-1				-1	
Tasa bruta de mortalidad	22,73			21,51	22,47	
Tasa bruta de natalidad						
Tasa bruta de nupcialidad					22,47	23,53

5. Mercado Laboral. (a 31 de marzo)

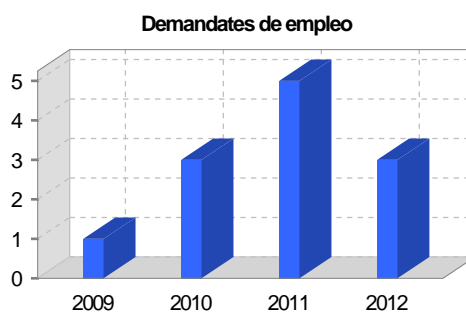
Afiliados en alta laboral en la Seguridad Social (2012)

Total	Régimen general y otros	Autónomo no agrario	Autónomo agrario (SETA)
45	23	13	9

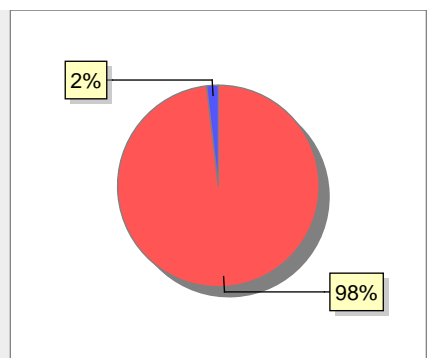
Contratos	2009	2010	2011	2012
Total				
Mujeres				



Paro registrado	2009	2010	2011	2012
Total	1	3	5	3
Hombres	1	3	4	2
Mujeres			1	1



6. Catastro



● Superficie rústica (Ha.)	391,44
● Superficie urbana (Ha.)	7,39

Titulares 2012

Urbano	259
Rústico	306
Urbano/Rústico	497

Unidades Rústicas 2011

Parcelas	458
Subparcelas	605

Valor Catastral Rústico 2011

Valor (Miles de Euros)	799,06
------------------------	--------

Valor Catastral Urbano 2011

Valor catastral del suelo	759,89
Valor catastral de la construcción	2.042,55

Unidades Urbanas 2011

Industrial	90
Residencial	114
Equipamiento	4
Suelo vacante	65

Superficie Urbana 2011

Superficie edificada	5,32
Superficie sin edificar	2,07

7. Ganadería - 2011

	Cabezas ganaderas	Unidades ganaderas
Aves		
Gallinas		
Pollos		
Bovinos		
Terneros de cebo		
Vacas de carne		
Vacas de ordeño		
Conejas		
Conejas		
Ovinos y Caprinos		
Cabras		
Ovejas		
Porcinos		
Cerdas		
Cerdos de cebo		

SIN DATOS

8. Distribución General del Terreno - 2011

	Total	Regadío	Secano
Total Municipal	352	26	326
Tierras de cultivo			
Barbecho y otras tierras	5	1	4
Cultivos herbáceos	199	9	190
Cultivos leñosos	120	16	104
Tierras para pastos			
Pastizales	1		1
Prados naturales			
Terreno forestal			
Monte abierto			
Monte leñoso	5		5
Monte maderable			
Otras superficies			
Erial a pastos			
Espartizal			
Ríos y lagos	2		2
Superficie no agrícola	20		20
Terreno improductivo			

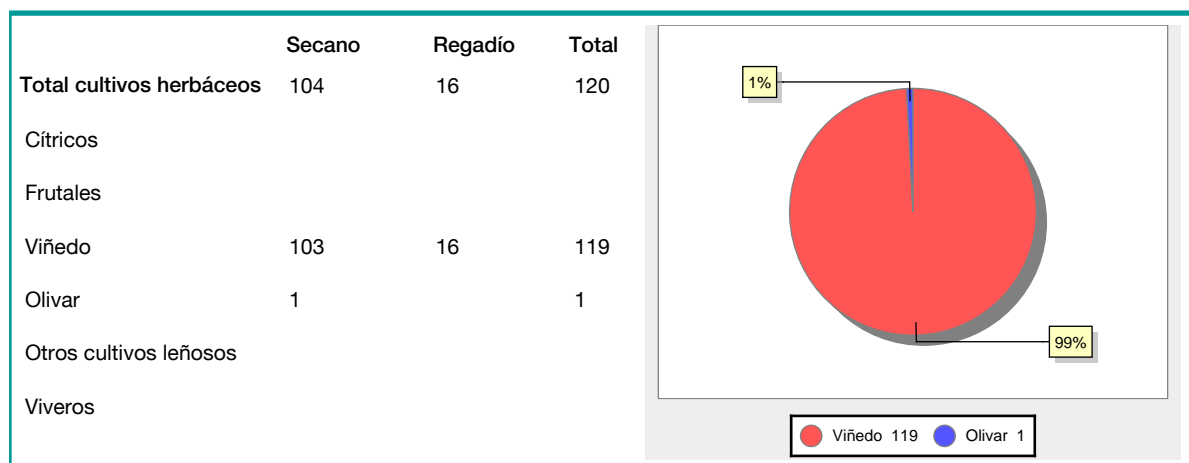
● Tierras de cultivo 324 ● Tierras para pastos 1 ● Terreno forestal 5
● Otras superficies 22

9. Distribución de cultivos herbáceos (Ha.) - 2011

	Secano	Regadío	Total
Total cultivos herbáceos	190	9	199
Cereales grano	190	4	194
Leguminosas grano			
Patata		5	5
Cultivos industriales			
Flores y plantas			
Cultivos forrajeros			
Hortalizas			

● Cereales grano 194 ● Patata 5

10. Distribución de cultivos leñosos (Ha.) - 2011



11. Parque de Vehículos

	2003	2004	2005	2006	2007	2008	2009	2010	2011
Total vehículos	43	42	41	42	43	41	42	39	39
Automóviles	32	32	27	25	26	24	24	20	20
Motos	2	2	2	2	2	2	2	2	2
Furgonetas y Camiones	9	8	11	13	13	13	14	15	15
Autobuses									
Tractores industriales									
Otros vehículos			1	2	2	2	2	2	2

12. Entidades Financieras

	2006	2007	2008	2009	2010	2011
Entidades de depósito						
Entidades Financieras de Crédito						

13. Salud

	2007	2008	2009	2010	2011
Centros de salud					
Consultorios	1	1	1	1	1
Farmacias					
Botiquines	1	1	1	1	1

14. Espacios Deportivos

	2010	2011
Campos de tiro		
Campos de golf		
Campos de futbol		
Rocodromos		
Pistas de petanca		
Pistas de padel		
Pistas de atletismo		
Piscinas cubiertas		
Pistas de squash		
Pistas polideportivas		
Pistas de tenis		
Piscinas al aire libre	1	1
Pabellones polideportivos		
Pabellones con fronton		
Frontones		

15. Turismo - 2012

	Establecimientos	Habitaciones	Plazas
Hoteles			
Casas rurales			
Restaurantes	1		58
Hostales			
Pensiones			
Turismo activo			
Agencias de viajes			
Apartamentos			
Campings			
Albergues turísticos			
Empresas organizadoras de congresos y reuniones			

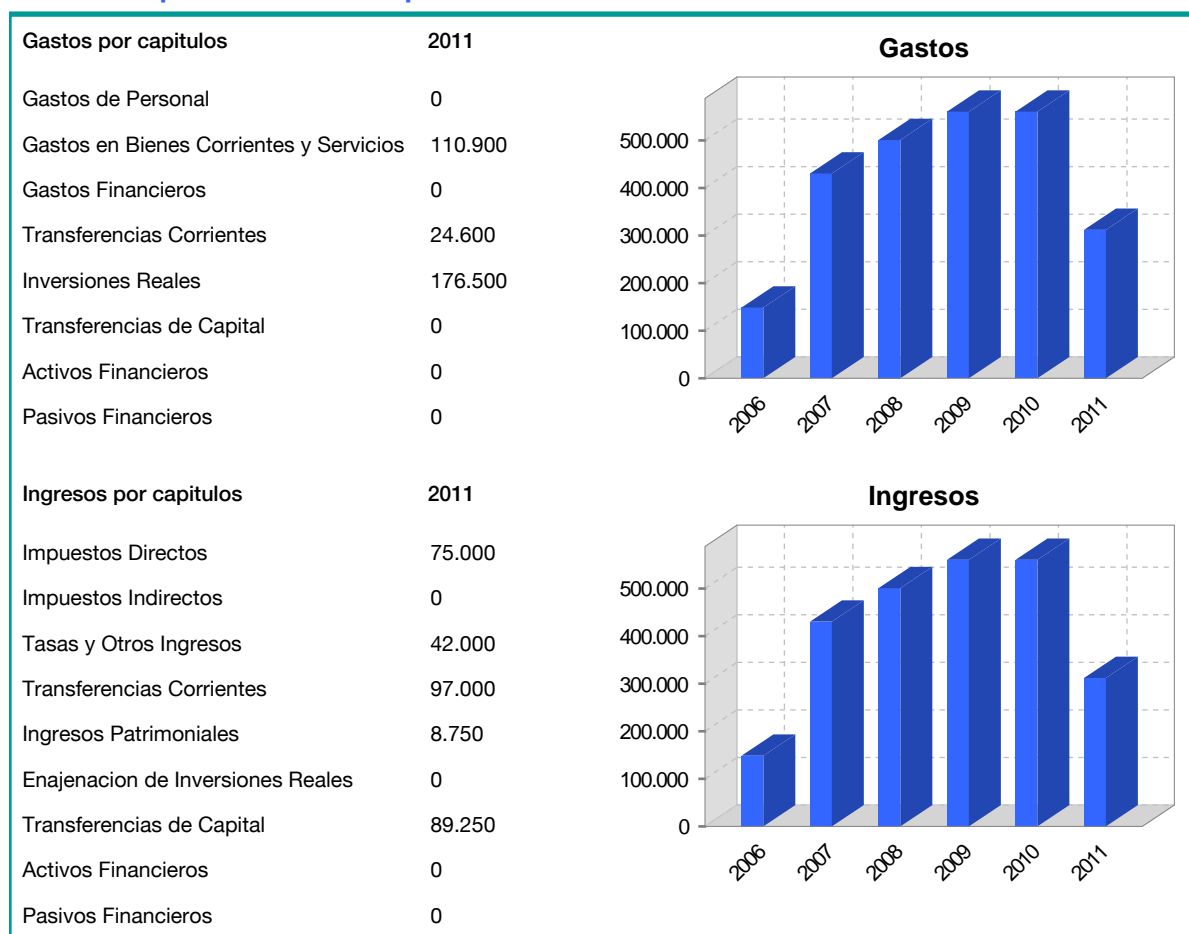
16. Educación - Curso 2011 / 2012 - Centros públicos

Educación Infantil, Primaria y Especial	ESO, Bachillerato y Ciclos Formativos
Institución educativa	Institución educativa

17. Educación - Curso 2011 / 2012 - Centros privados

Educación Infantil, Primaria y Especial	ESO, Bachillerato y Ciclos Formativos
Institución educativa	Institución educativa

18. Presupuestos Municipales



19. Elecciones

