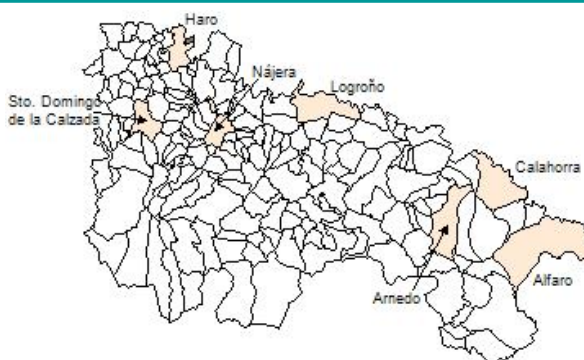


**Ficha Municipal - 2012**  
**Comunidad Autónoma de La Rioja**



**1. Datos Generales**

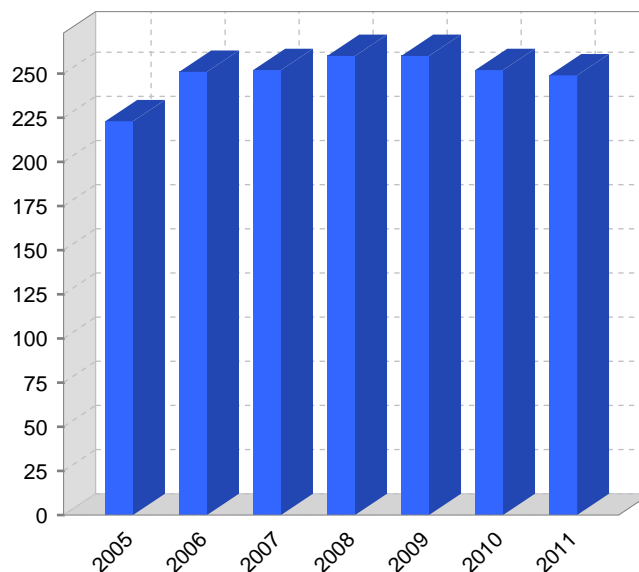
Código INE	26033	Superficie municipal (Km <sup>2</sup> )	2,44
Municipio	Briñas	Altitud máxima del núcleo principal del municipio (m)	455
Partido judicial	Haro	Distancia a la capital	40
Zona de salud	Haro	Número de núcleos	2

**2. Evolución Demográfica**

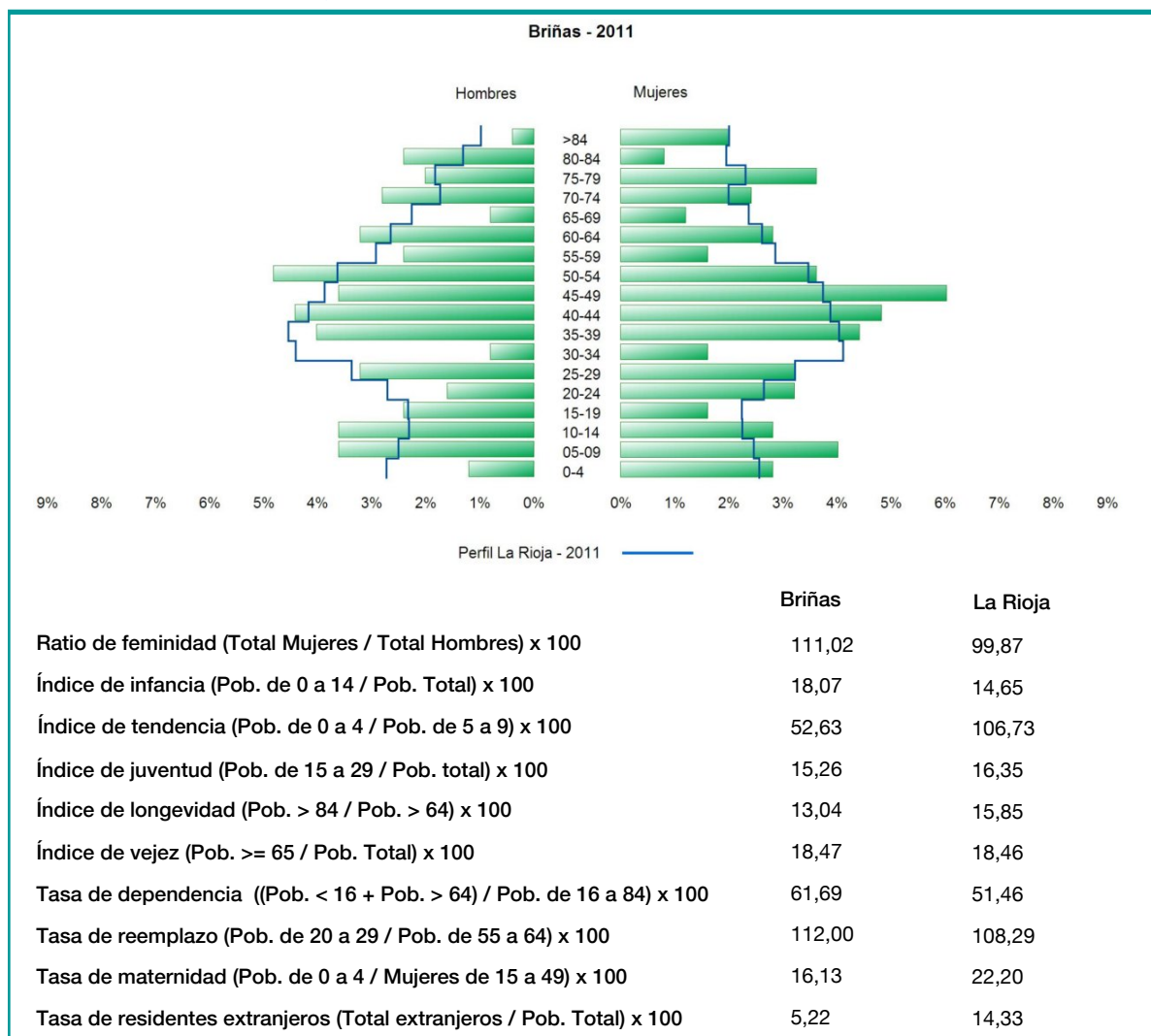
Padrón	2005	2006	2007	2008	2009	2010	2011
Total	223	251	252	260	260	252	249
Hombres	118	131	132	136	136	124	118
Mujeres	105	120	120	124	124	128	131
Densidad	91,4	102,9	103,3	106,6	106,6	103,3	102,0

**Padrón municipal de habitantes**

Censo	1991	2001
Total	191	217
Hombres	95	112
Mujeres	96	105
Extranjeros		



### 3. Pirámide, índices y tasas de Población (1/1/2011)



### 4. Movimiento Natural de la Población

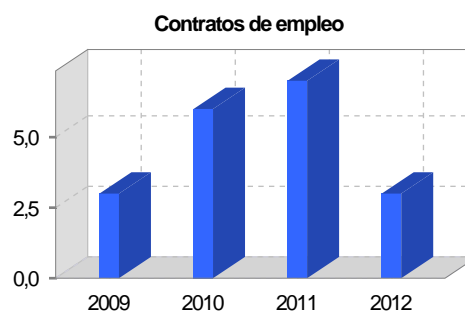
	2005	2006	2007	2008	2009	2010
Nacimientos	6	1		3		
Defunciones	1		2	2	2	4
Matrimonios		1				2
Crecimiento vegetativo	5	1	-2	1	-2	-4
Tasa bruta de mortalidad	4,22	7,95	7,81	7,69	11,72	15,97
Tasa bruta de natalidad	14,77	3,98	11,72	11,54		
Tasa bruta de nupcialidad	4,22	3,98			7,81	7,98

## 5. Mercado Laboral. (a 31 de marzo)

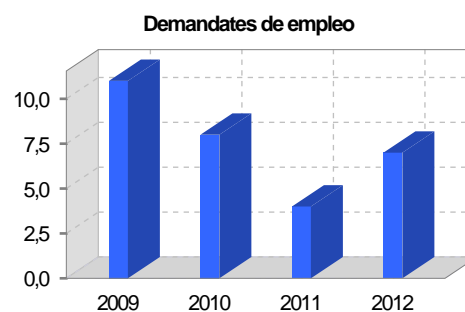
### Afiliados en alta laboral en la Seguridad Social (2012)

Total	Régimen general y otros	Autónomo no agrario	Autónomo agrario (SETA)
80	41	20	19

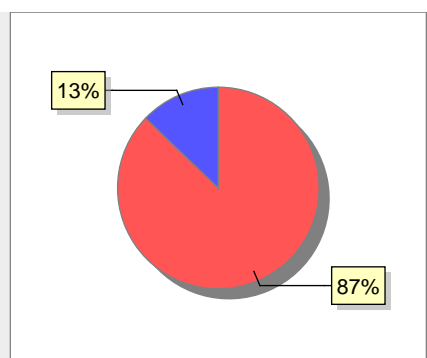
Contratos	2009	2010	2011	2012
Total	3	6	7	3
Hombres	2	1	5	3
Mujeres	1	5	2	



Paro registrado	2009	2010	2011	2012
Total	11	8	4	7
Hombres	5	3	2	2
Mujeres	6	5	2	5



## 6. Catastro



● Superficie rústica (Ha.)	210,85
● Superficie urbana (Ha.)	31,02

### Titulares 2012

Urbano	307
Rústico	217
Urbano/Rústico	427

### Unidades Rústicas 2011

Parcelas	580
Subparcelas	731

### Valor Catastral Rústico 2011

Valor (Miles de Euros)	310,69
------------------------	--------

### Valor Catastral Urbano 2011

Valor catastral del suelo	2.517,33
Valor catastral de la construcción	5.824,42

### Unidades Urbanas 2011

Industrial	94
Residencial	207
Terciario y comercial	6
Equipamiento	8
Suelo vacante	82

### Superficie Urbana 2011

Superficie edificada	18,61
Superficie sin edificar	12,41

### 7. Ganadería - 2011

	Cabezas ganaderas	Unidades ganaderas
<b>Aves</b>		
Gallinas		
Pollos		
<b>Bovinos</b>		
Terneros de cebo		
Vacas de carne		
Vacas de ordeño		
<b>Conejas</b>		
Conejas		
<b>Ovinos y Caprinos</b>		
Cabras		
Ovejas		
<b>Porcinos</b>		
Cerdas		
Cerdos de cebo		

SIN DATOS

### 8. Distribución General del Terreno - 2011

	Total	Regadío	Secano
<b>Total Municipal</b>	240	37	203
<b>Tierras de cultivo</b>	130	37	93
Barbecho y otras tierras	19	9	10
Cultivos herbáceos	6	1	5
Cultivos leñosos	105	27	78
<b>Tierras para pastos</b>	16		16
Pastizales	16		16
Prados naturales			
<b>Terreno forestal</b>	30		30
Monte abierto			
Monte leñoso	23		23
Monte maderable	7		7
<b>Otras superficies</b>	64		64
Erial a pastos	6		6
Espartizal			
Ríos y lagos	8		8
Superficie no agrícola	50		50
Terreno improductivo			

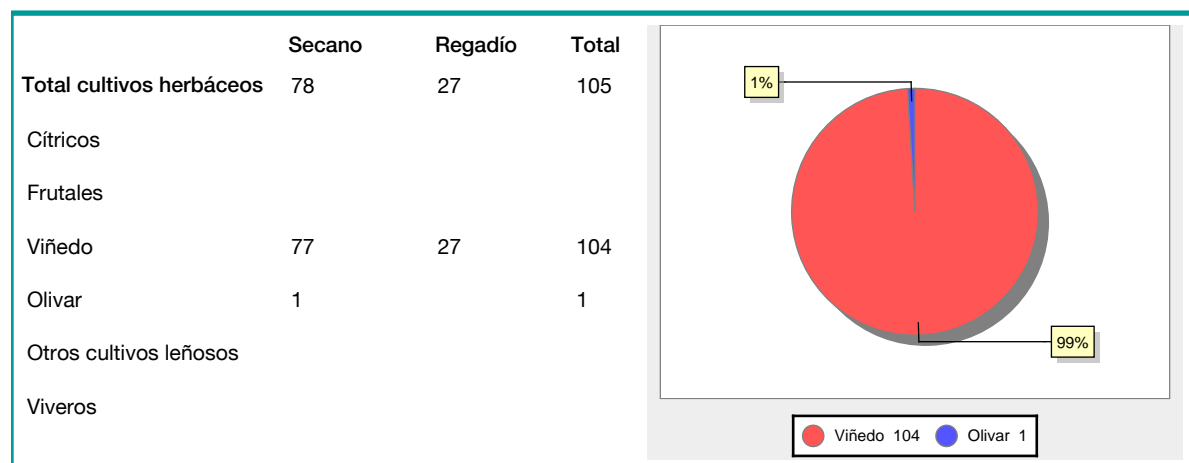
● Tierras de cultivo 130   
 ● Tierras para pastos 16   
 ● Terreno forestal 30  
● Otras superficies 64

### 9. Distribución de cultivos herbáceos (Ha.) - 2011

	Secano	Regadío	Total
<b>Total cultivos herbáceos</b>	5	1	6
Cereales grano	5		5
Leguminosas grano			
Patata		1	1
Cultivos industriales			
Flores y plantas			
Cultivos forrajeros			
Hortalizas			

● Cereales grano 5   
 ● Patata 1

## 10. Distribución de cultivos leñosos (Ha.) - 2011



## 11. Parque de Vehículos

	2003	2004	2005	2006	2007	2008	2009	2010	2011
Total vehículos	127	138	139	143	150	154	157	152	153
Automóviles	86	96	97	101	105	107	111	107	107
Motos	3	4	5	6	7	7	8	8	7
Furgonetas y Camiones	37	37	36	35	36	38	37	36	36
Autobuses									
Tractores industriales									
Otros vehículos	1	1	1	1	2	2	1	1	3

## 12. Entidades Financieras

	2006	2007	2008	2009	2010	2011
Entidades de depósito	1	1	1	1		
Entidades Financieras de Crédito						

## 13. Salud

	2007	2008	2009	2010	2011
Centros de salud					
Consultorios	1	1	1	1	1
Farmacias	1	1	1	1	1
Botiquines					

#### 14. Espacios Deportivos

	2010	2011
Campos de tiro		
Campos de golf		
Campos de futbol		
Rocodromos		
Pistas de petanca		
Pistas de padel		
Pistas de atletismo		
Piscinas cubiertas		
Pistas de squash		
Pistas polideportivas	1	1
Pistas de tenis		
Piscinas al aire libre	1	1
Pabellones polideportivos		
Pabellones con fronton	1	1
Frontones		

#### 15. Turismo - 2012

	Establecimientos	Habitaciones	Plazas
Hoteles	2	50	81
Casas rurales	1	8	16
Restaurantes	2		140
Hostales			
Pensiones			
Turismo activo			
Agencias de viajes			
Apartamentos			
Campings			
Albergues turísticos			
Empresas organizadoras de congresos y reuniones			

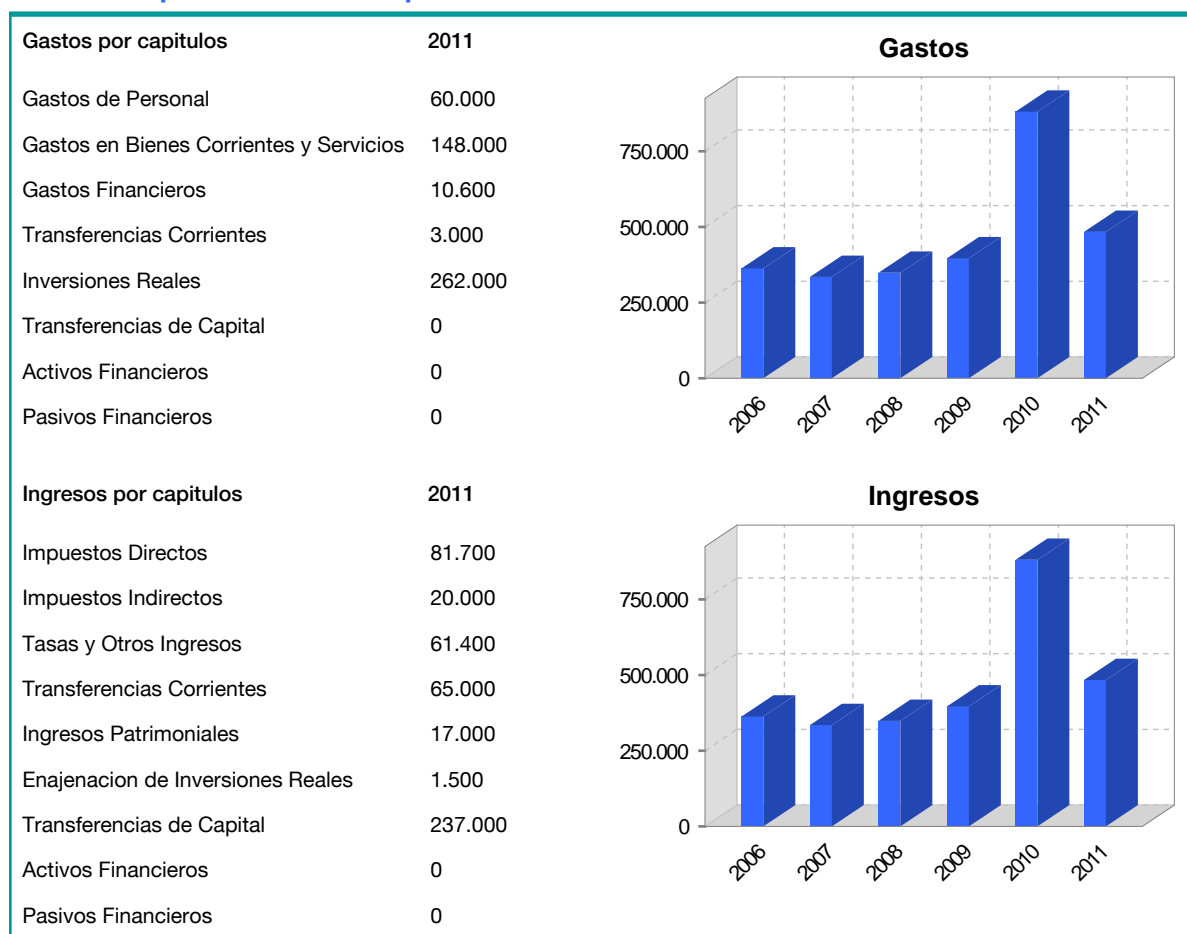
#### 16. Educación - Curso 2011 / 2012 - Centros públicos

Educación Infantil, Primaria y Especial	ESO, Bachillerato y Ciclos Formativos
Institución educativa	Institución educativa

#### 17. Educación - Curso 2011 / 2012 - Centros privados

Educación Infantil, Primaria y Especial	ESO, Bachillerato y Ciclos Formativos
Institución educativa	Institución educativa

## 18. Presupuestos Municipales



## 19. Elecciones

