

## Ficha Municipal - 2012

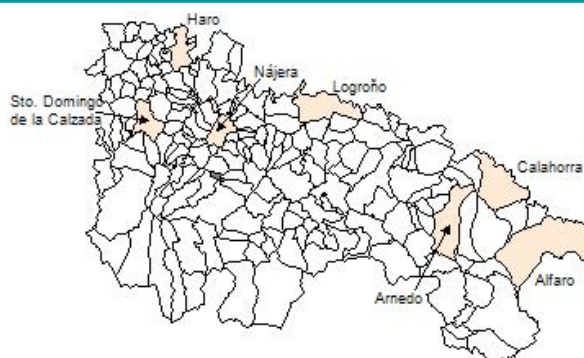
### Comunidad Autónoma de La Rioja



Gobierno de La Rioja  
Consejería de  
Administración Pública  
y Hacienda



Instituto  
de Estadística  
de La Rioja



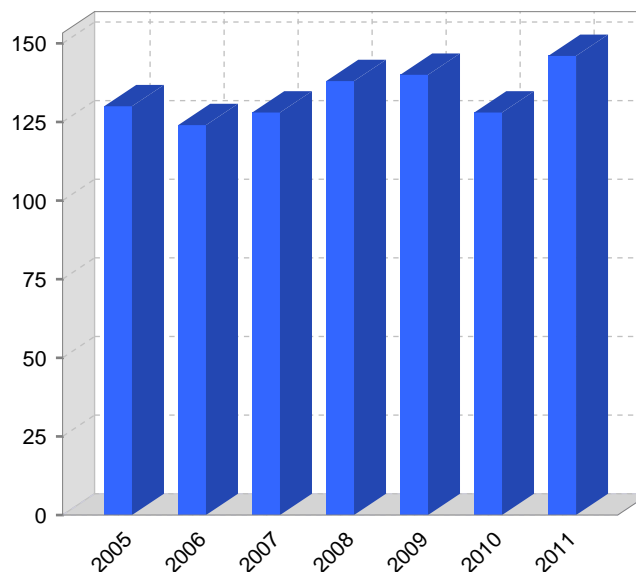
## 1. Datos Generales

Código INE	26031	Superficie municipal (Km <sup>2</sup> )	4,66
Municipio	Bobadilla	Altitud máxima del núcleo principal del municipio (m)	586
Partido judicial	Logroño	Distancia a la capital	37
Zona de salud	Nájera	Número de núcleos	2

## 2. Evolución Demográfica

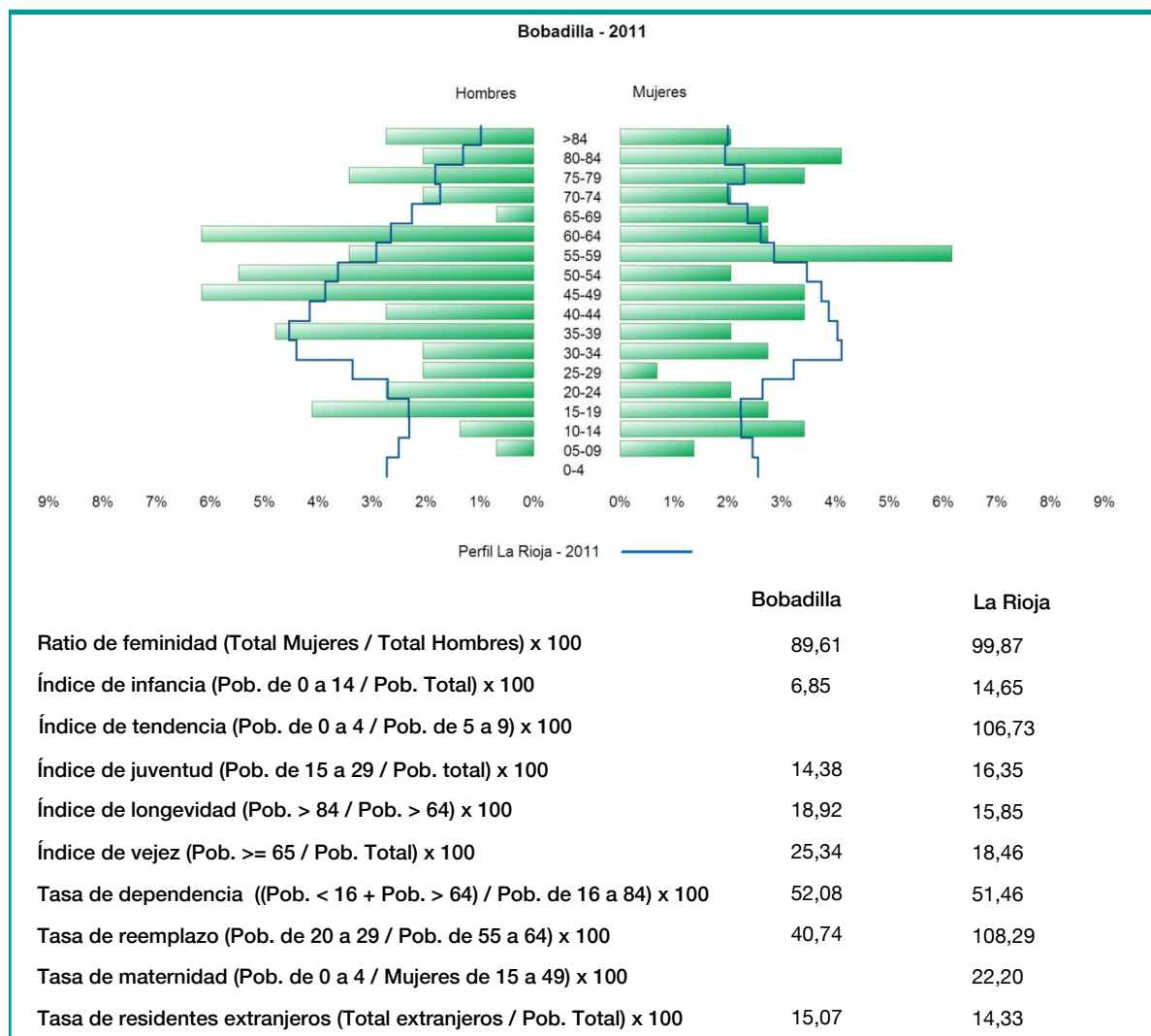
Padrón	2005	2006	2007	2008	2009	2010	2011
Total	130	124	128	138	140	128	146
Hombres	71	69	71	80	77	71	77
Mujeres	59	55	57	58	63	57	69
Densidad	27,9	26,6	27,5	29,6	30,0	27,5	31,3

Padrón municipal de habitantes



Censo	1991	2001
Total	188	161
Hombres	95	86
Mujeres	93	75
Extranjeros		2

### 3. Pirámide, índices y tasas de Población (1/1/2011)



### 4. Movimiento Natural de la Población

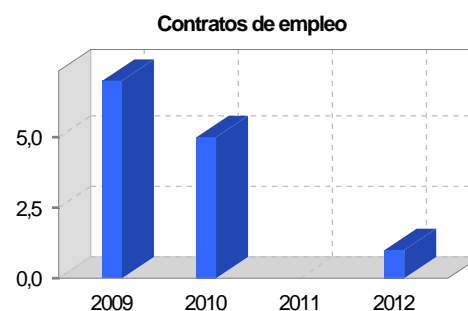
	2005	2006	2007	2008	2009	2010
Nacimientos			1	1		
Defunciones	2	1	3	3	3	
Matrimonios						
Crecimiento vegetativo	-2	-1	-2	-2	-3	
Tasa bruta de mortalidad	11,81	15,87	22,56	21,58	22,39	
Tasa bruta de natalidad		7,94	7,52	7,19		
Tasa bruta de nupcialidad						

## 5. Mercado Laboral. (a 31 de marzo)

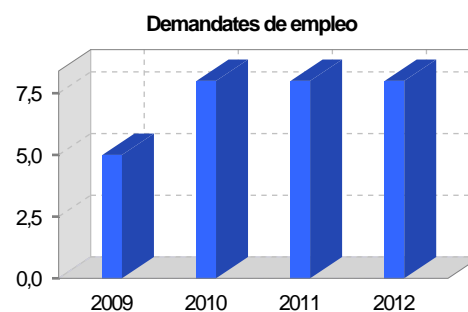
### Afiliados en alta laboral en la Seguridad Social (2012)

Total	Régimen general y otros	Autónomo no agrario	Autónomo agrario (SETA)
49	34	11	4

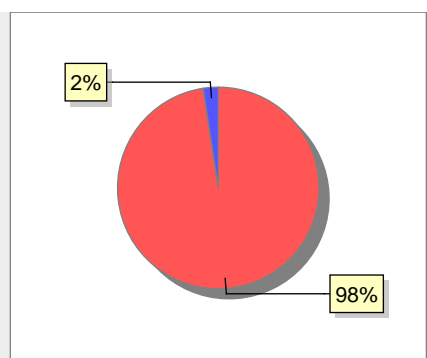
Contratos	2009	2010	2011	2012
Total	7	5		1
Hombres	5	3		1
Mujeres	2	2		



Paro registrado	2009	2010	2011	2012
Total	5	8	8	8
Hombres	2	3	3	4
Mujeres	3	5	5	4



## 6. Catastro



● Superficie rústica (Ha.)	434,74
● Superficie urbana (Ha.)	10,73

### Titulares 2012

Urbano	200
Rústico	255
Urbano/Rústico	352

### Unidades Rústicas 2011

Parcelas	1.512
Subparcelas	1.591

### Valor Catastral Rústico 2011

Valor (Miles de Euros)	1.233
------------------------	-------

### Valor Catastral Urbano 2011

Valor catastral del suelo	1.227,05
Valor catastral de la construcción	2.626,03

### Unidades Urbanas 2011

Industrial	107
Residencial	102
Equipamiento	20
Suelo vacante	52

### Superficie Urbana 2011

Superficie edificada	7,91
Superficie sin edificar	2,82

### 7. Ganadería - 2011

	Cabezas ganaderas	Unidades ganaderas
<b>Aves</b>		
Gallinas		
Pollos		
<b>Bovinos</b>		
Terneros de cebo		
Vacas de carne		
Vacas de ordeño		
<b>Conejas</b>		
Conejas		
<b>Ovinos y Caprinos</b>		
Cabras		
Ovejas		
<b>Porcinos</b>		
Cerdas		
Cerdos de cebo		

SIN DATOS

### 8. Distribución General del Terreno - 2011

	Total	Regadío	Secano
<b>Total Municipal</b>	469	123	346
<b>Tierras de cultivo</b>	140	61	79
Barbecho y otras tierras	25	11	14
Cultivos herbáceos	82	35	47
Cultivos leñosos	33	15	18
<b>Tierras para pastos</b>	26		26
Pastizales	26		26
Prados naturales			
<b>Terreno forestal</b>	240	62	178
Monte abierto	2		2
Monte leñoso	48		48
Monte maderable	190	62	128
<b>Otras superficies</b>	63		63
Erial a pastos	12		12
Espartizal			
Ríos y lagos	13		13
Superficie no agrícola	35		35
Terreno improductivo	3		3

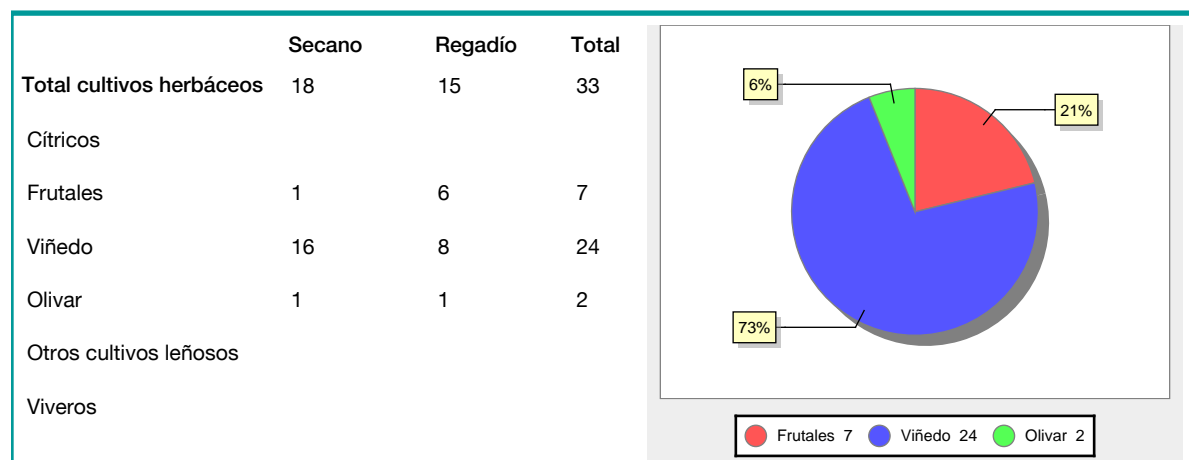
● Tierras de cultivo 140   
 ● Tierras para pastos 26   
 ● Terreno forestal 240  
● Otras superficies 63

### 9. Distribución de cultivos herbáceos (Ha.) - 2011

	Secano	Regadío	Total
<b>Total cultivos herbáceos</b>	47	35	82
Cereales grano	44	16	60
Leguminosas grano		2	2
Patata		4	4
Cultivos industriales		5	5
Flores y plantas			
Cultivos forrajeros	3	2	5
Hortalizas		6	6

● Cereales grano 60   
 ● Leguminosas grano 2   
 ● Patata 4  
● Cultivos industriales 5   
 ● Cultivos forrajeros 5  
● Hortalizas 6

## 10. Distribución de cultivos leñosos (Ha.) - 2011



## 11. Parque de Vehículos

	2003	2004	2005	2006	2007	2008	2009	2010	2011
Total vehículos	109	111	114	121	131	135	132	130	132
Automóviles	68	69	69	76	81	85	79	79	81
Motos	7	8	8	8	8	7	8	7	7
Furgonetas y Camiones	30	30	32	34	36	37	38	38	38
Autobuses									
Tractores industriales	1	1	1	1	1	1	1	1	1
Otros vehículos	3	3	4	2	5	5	6	5	5

## 12. Entidades Financieras

	2006	2007	2008	2009	2010	2011
Entidades de depósito						
Entidades Financieras de Crédito						

## 13. Salud

	2007	2008	2009	2010	2011
Centros de salud					
Consultorios	1	1	1	1	1
Farmacias					
Botiquines					

## 14. Espacios Deportivos

	2010	2011
Campos de tiro		
Campos de golf		
Campos de futbol		
Rocodromos		
Pistas de petanca		
Pistas de padel		
Pistas de atletismo		
Piscinas cubiertas		
Pistas de squash		
Pistas polideportivas		
Pistas de tenis		
Piscinas al aire libre		
Pabellones polideportivos		
Pabellones con fronton		
Frontones	1	1

## 15. Turismo - 2012

	Establecimientos	Habitaciones	Plazas
Hoteles			
Casas rurales			
Restaurantes	1		20
Hostales			
Pensiones			
Turismo activo			
Agencias de viajes			
Apartamentos			
Campings			
Albergues turísticos			
Empresas organizadoras de congresos y reuniones			

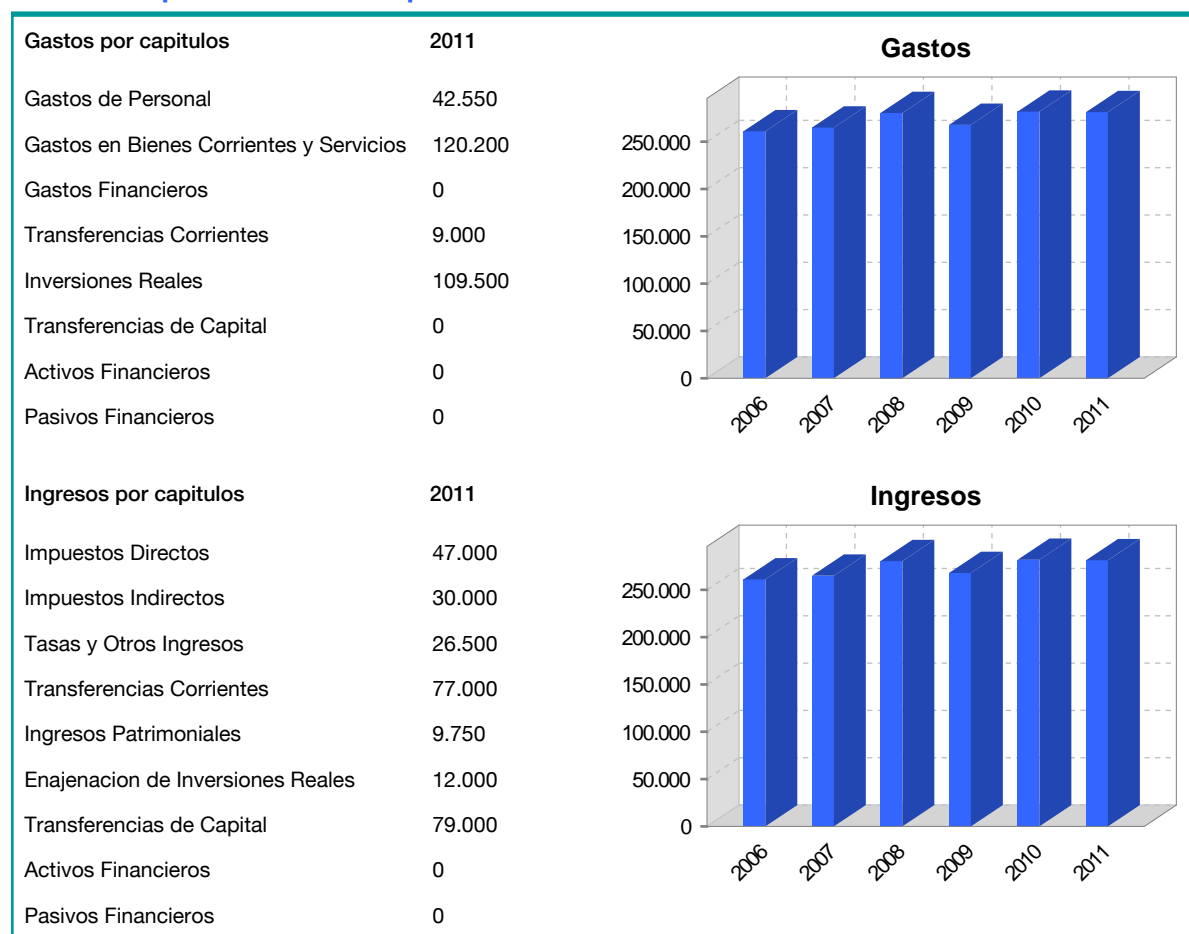
## 16. Educación - Curso 2011 / 2012 - Centros públicos

Educación Infantil, Primaria y Especial		ESO, Bachillerato y Ciclos Formativos
Institución educativa		Institución educativa
CRA	CRA "Entrevalles"	Centros
Colegios	1	Alumnado
Alumnado		ESO
Alumnos	6	Bachillerato
		Ciclos Formativos

## 17. Educación - Curso 2011 / 2012 - Centros privados

Educación Infantil, Primaria y Especial		ESO, Bachillerato y Ciclos Formativos
Institución educativa		Institución educativa

## 18. Presupuestos Municipales



## 19. Elecciones

