

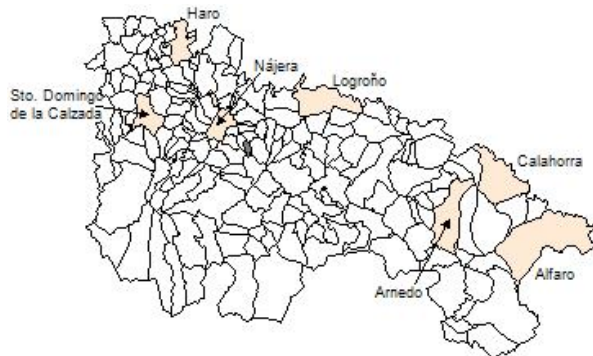
Ficha Municipal - 2012
Comunidad Autónoma de La Rioja



Gobierno de La Rioja
Consejería de
Administración Pública
y Hacienda



Instituto
de Estadística
de La Rioja



1. Datos Generales

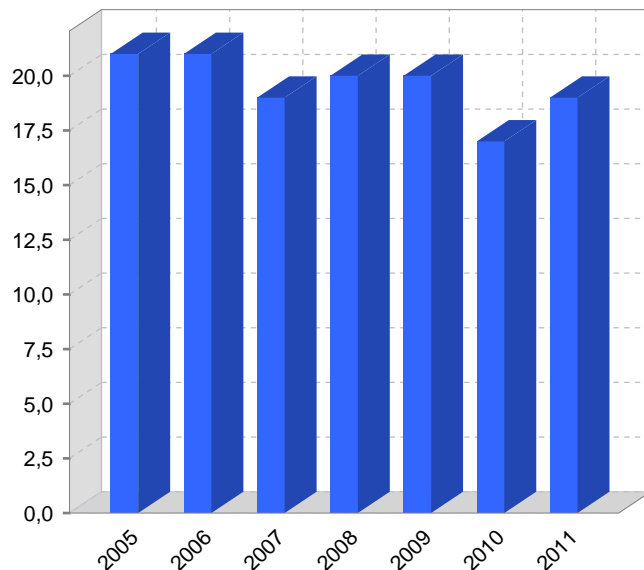
Código INE	26030	Superficie municipal (Km ²)	4,62
Municipio	Bezares	Altitud máxima del núcleo principal del municipio (m)	717
Partido judicial	Logroño	Distancia a la capital	29
Zona de salud	Nájera	Número de núcleos	2

2. Evolución Demográfica

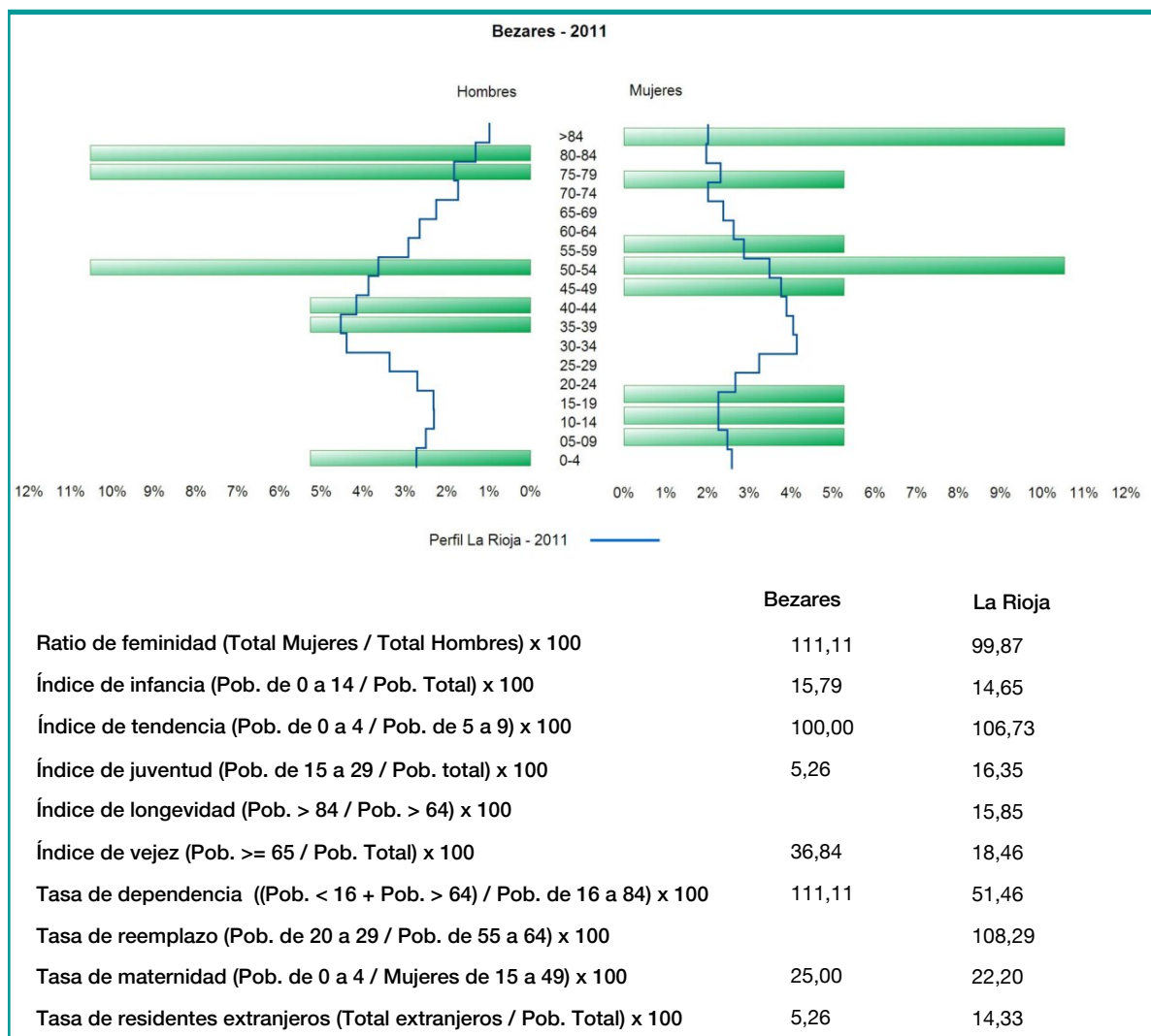
Padrón	2005	2006	2007	2008	2009	2010	2011
Total	21	21	19	20	20	17	19
Hombres	13	12	9	9	8	7	9
Mujeres	8	9	10	11	12	10	10
Densidad	4,5	4,5	4,1	4,3	4,3	3,7	4,1

Padrón municipal de habitantes

Censo	1991	2001
Total	29	22
Hombres	19	14
Mujeres	10	8
Extranjeros		



3. Pirámide, índices y tasas de Población (1/1/2011)



4. Movimiento Natural de la Población

	2005	2006	2007	2008	2009	2010
Nacimientos						
Defunciones			1	1		
Matrimonios						
Crecimiento vegetativo			-1	-1		
Tasa bruta de mortalidad		50,00	51,28	50,00		
Tasa bruta de natalidad						
Tasa bruta de nupcialidad						

5. Mercado Laboral. (a 31 de marzo)

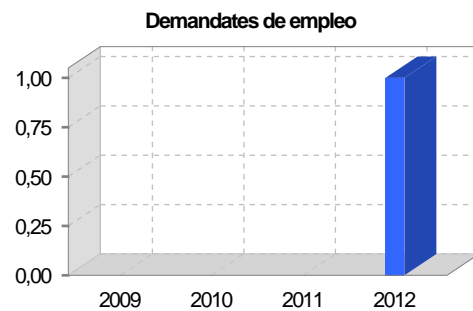
Afiliados en alta laboral en la Seguridad Social (2012)

Total	Régimen general y otros	Autónomo no agrario	Autónomo agrario (SETA)
6	3	1	2

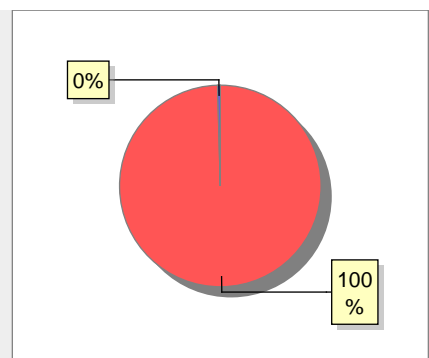
Contratos	2009	2010	2011	2012
Total				
Hombres				



Paro registrado	2009	2010	2011	2012
Total				1
Hombres				1



6. Catastro



● Superficie rústica (Ha.)	457
● Superficie urbana (Ha.)	2,02

Titulares 2012

Urbano	71
Rústico	118
Urbano/Rústico	156

Unidades Rústicas 2011

Parcelas	291
Subparcelas	390

Valor Catastral Rústico 2011

Valor (Miles de Euros)	240,38
------------------------	--------

Valor Catastral Urbano 2011

Valor catastral del suelo	194,18
Valor catastral de la construcción	422,65

Unidades Urbanas 2011

Industrial	43
Residencial	25
Equipamiento	3
Suelo vacante	30
Edificio Singular	1

Superficie Urbana 2011

Superficie edificada	1,09
Superficie sin edificar	0,93

7. Ganadería - 2011

	Cabezas ganaderas	Unidades ganaderas
Aves		
Gallinas		
Pollos		
Bovinos		
Terneros de cebo		
Vacas de carne		
Vacas de ordeño		
Conejas		
Conejas		
Ovinos y Caprinos		
Cabras		
Ovejas		
Porcinos		
Cerdas		
Cerdos de cebo		

SIN DATOS

8. Distribución General del Terreno - 2011

	Total	Regadío	Secano
Total Municipal	450	32	418
Tierras de cultivo	195	32	163
Barbecho y otras tierras	21	6	15
Cultivos herbáceos	170	26	144
Cultivos leñosos	4		4
Tierras para pastos	32		32
Pastizales	32		32
Prados naturales			
Terreno forestal	180		180
Monte abierto	9		9
Monte leñoso	39		39
Monte maderable	132		132
Otras superficies	43		43
Erial a pastos	2		2
Espartizal			
Ríos y lagos	4		4
Superficie no agrícola	35		35
Terreno improductivo	2		2

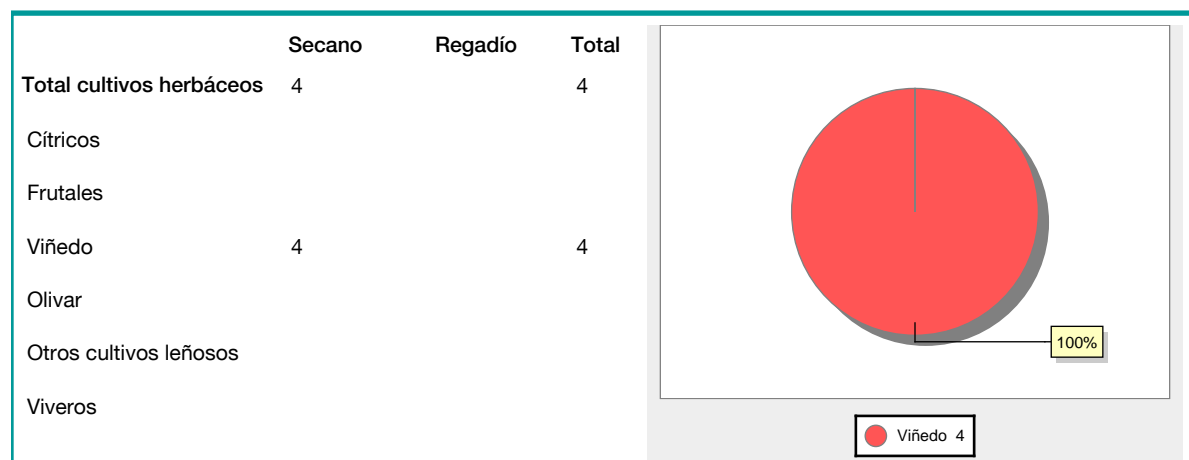
● Tierras de cultivo 195
 ● Tierras para pastos 32
 ● Terreno forestal 180
● Otras superficies 43

9. Distribución de cultivos herbáceos (Ha.) - 2011

	Secano	Regadío	Total
Total cultivos herbáceos	144	26	170
Cereales grano	141	23	164
Leguminosas grano			
Patata		1	1
Cultivos industriales			
Flores y plantas			
Cultivos forrajeros	3	2	5
Hortalizas			

● Cereales grano 164
 ● Patata 1
 ● Cultivos forrajeros 5

10. Distribución de cultivos leñosos (Ha.) - 2011



11. Parque de Vehículos

	2003	2004	2005	2006	2007	2008	2009	2010	2011
Total vehículos	11	11	11	11	12	12	12	13	12
Automóviles	9	9	9	8	9	9	9	7	6
Motos	1	1	1	1	1	1	1	3	3
Furgonetas y Camiones	1	1	1	2	2	2	2	2	2
Autobuses									
Tractores industriales									
Otros vehículos								1	1

12. Entidades Financieras

	2006	2007	2008	2009	2010	2011
Entidades de depósito						
Entidades Financieras de Crédito						

13. Salud

	2007	2008	2009	2010	2011
Centros de salud					
Consultorios					
Farmacias					
Botiquines					

14. Espacios Deportivos

	2010	2011
Campos de tiro		
Campos de golf		
Campos de futbol		
Rocodromos		
Pistas de petanca		
Pistas de padel		
Pistas de atletismo		
Piscinas cubiertas		
Pistas de squash		
Pistas polideportivas		
Pistas de tenis		
Piscinas al aire libre		
Pabellones polideportivos		
Pabellones con fronton		
Frontones		

15. Turismo - 2012

	Establecimientos	Habitaciones	Plazas
Hoteles			
Casas rurales			
Restaurantes			
Hostales			
Pensiones			
Turismo activo			
Agencias de viajes			
Apartamentos			
Campings			
Albergues turísticos			
Empresas organizadoras de congresos y reuniones			

16. Educación - Curso 2011 / 2012 - Centros públicos

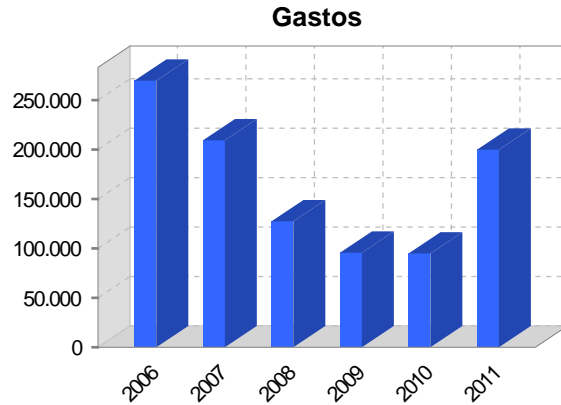
Educación Infantil, Primaria y Especial	ESO, Bachillerato y Ciclos Formativos
Institución educativa	Institución educativa

17. Educación - Curso 2011 / 2012 - Centros privados

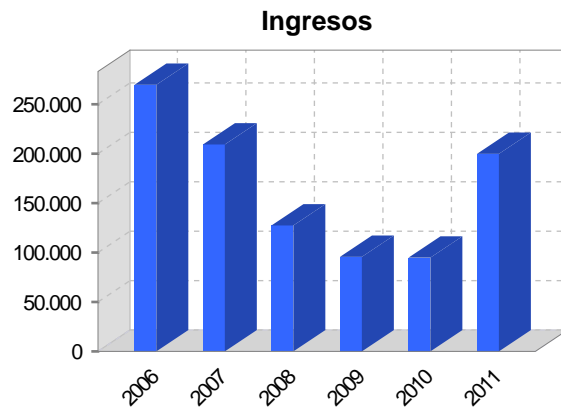
Educación Infantil, Primaria y Especial	ESO, Bachillerato y Ciclos Formativos
Institución educativa	Institución educativa

18. Presupuestos Municipales

Gastos por capitulos	2011
Gastos de Personal	4.050
Gastos en Bienes Corrientes y Servicios	123.100
Gastos Financieros	500
Transferencias Corrientes	6.200
Inversiones Reales	66.000
Transferencias de Capital	0
Activos Financieros	0
Pasivos Financieros	0



Ingresos por capitulos	2011
Impuestos Directos	7.500
Impuestos Indirectos	10.000
Tasas y Otros Ingresos	14.000
Transferencias Corrientes	64.200
Ingresos Patrimoniales	11.900
Enajenacion de Inversiones Reales	40.000
Transferencias de Capital	52.250
Activos Financieros	0
Pasivos Financieros	0

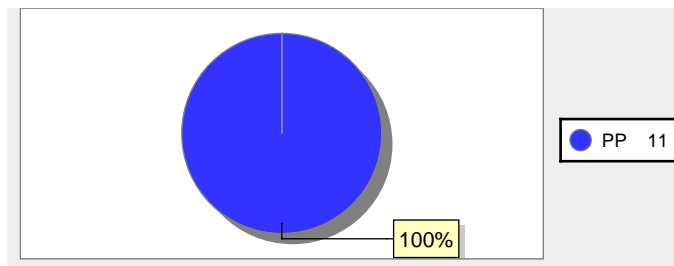


19. Elecciones

Alcalde Jesús Fernández Najera Fecha de posesión 11-06-2011

Elecciones municipales 2011

PP 11



Elecciones autonómicas 2011

PP 10
PSOE 2
Otros 1

