

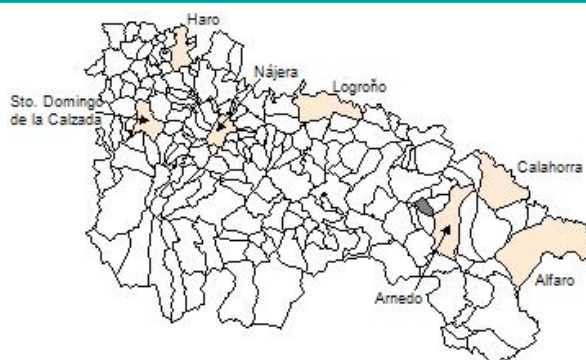
Ficha Municipal - 2012
Comunidad Autónoma de La Rioja



Gobierno de La Rioja
Consejería de
Administración Pública
y Hacienda



Instituto
de Estadística
de La Rioja



1. Datos Generales

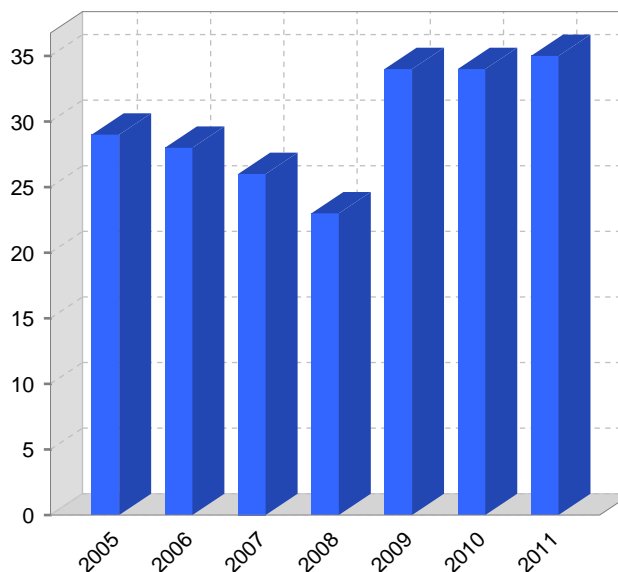
Código INE	26029	Superficie municipal (Km ²)	9,7
Municipio	Bergasillas Bajera	Altitud máxima del núcleo principal del municipio (m)	843
Partido judicial	Calahorra	Distancia a la capital	45
Zona de salud	Arnedo	Número de núcleos	4

2. Evolución Demográfica

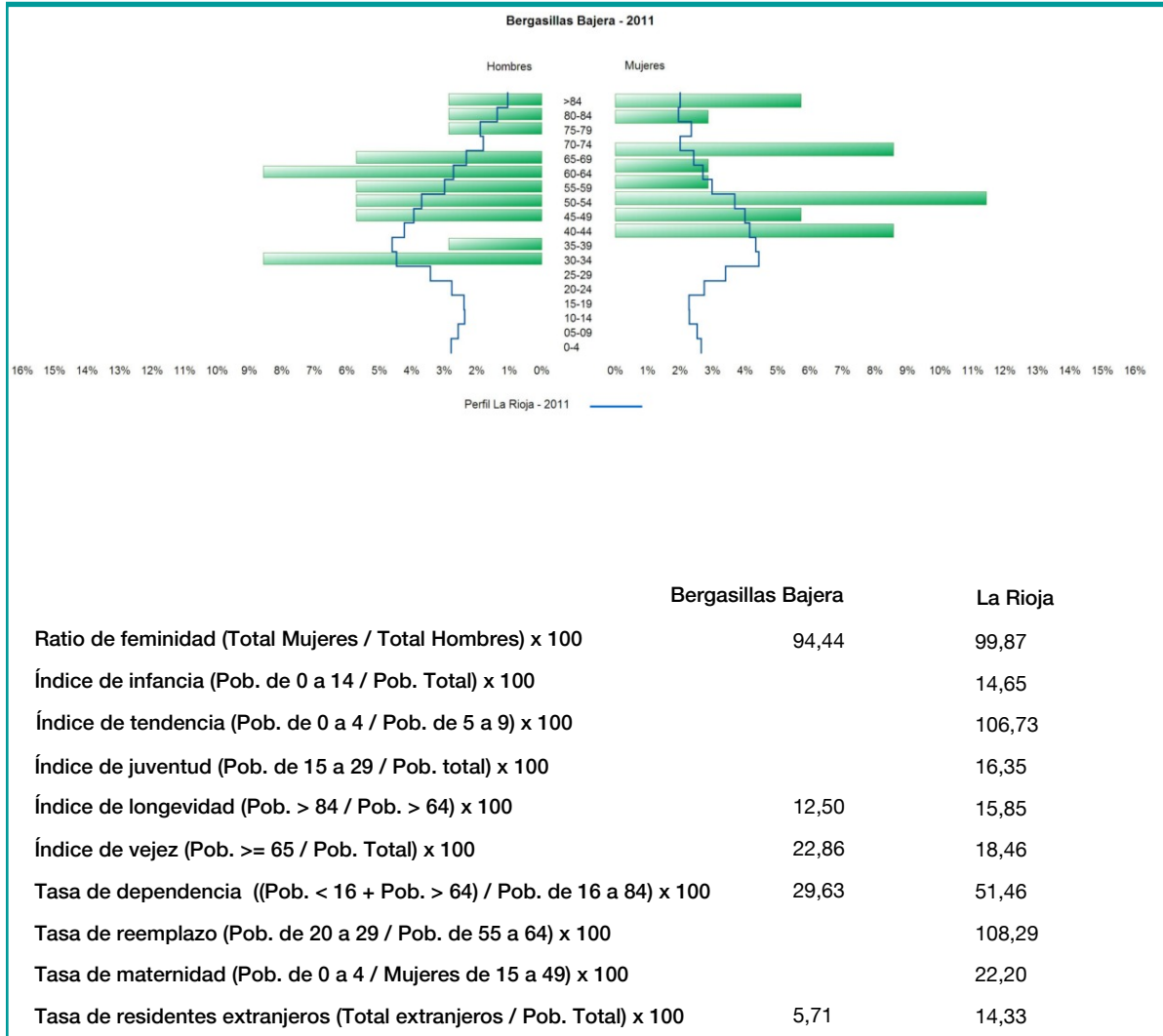
Padrón	2005	2006	2007	2008	2009	2010	2011
Total	29	28	26	23	34	34	35
Hombres	15	14	12	12	15	15	18
Mujeres	14	14	14	11	19	19	17
Densidad	3,0	2,9	2,7	2,4	3,5	3,5	3,6

Padrón municipal de habitantes

Censo	1991	2001
Total	31	29
Hombres	16	14
Mujeres	15	15
Extranjeros		



3. Pirámide, índices y tasas de Población (1/1/2011)



4. Movimiento Natural de la Población

	2005	2006	2007	2008	2009	2010
Nacimientos						
Defunciones						1
Matrimonios						
Crecimiento vegetativo						-1
Tasa bruta de mortalidad					29,41	28,99
Tasa bruta de natalidad						
Tasa bruta de nupcialidad						

5. Mercado Laboral. (a 31 de marzo)

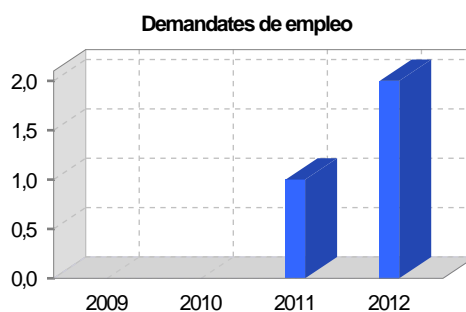
Afiliados en alta laboral en la Seguridad Social (2012)

Total	Régimen general y otros	Autónomo no agrario	Autónomo agrario (SETA)
2	2		

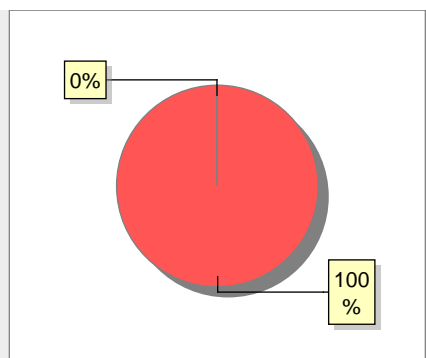
Contratos	2009	2010	2011	2012
Total		1		
Mujeres		1		



Paro registrado	2009	2010	2011	2012
Total			1	2
Hombres			1	2



6. Catastro



- Superficie rústica (Ha.) 985,09
- Superficie urbana (Ha.) 1,14

Titulares 2012

Urbano	115
Rústico	242
Urbano/Rústico	285

Unidades Rústicas 2011

Parcelas	4.081
Subparcelas	4.262

Valor Catastral Rústico 2011

Valor (Miles de Euros)	150,22
------------------------	--------

Valor Catastral Urbano 2011

Valor catastral del suelo	145,52
Valor catastral de la construcción	317,86

Unidades Urbanas 2011

Industrial	59
Residencial	52
Equipamiento	2
Suelo vacante	42
Edificio Singular	2

Superficie Urbana 2011

Superficie edificada	0,94
Superficie sin edificar	0,2

7. Ganadería - 2011

	Cabezas ganaderas	Unidades ganaderas
Aves		
Gallinas		
Pollos		
Bovinos		
Terneros de cebo		
Vacas de carne		
Vacas de ordeño		
Conejas		
Conejas		
Ovinos y Caprinos		
Cabras		
Ovejas		
Porcinos		
Cerdas		
Cerdos de cebo		

SIN DATOS

8. Distribución General del Terreno - 2011

	Total	Regadío	Secano
Total Municipal	968	2	966
Tierras de cultivo	90	2	88
Barbecho y otras tierras	13	1	12
Cultivos herbáceos	1	1	
Cultivos leñosos	76		76
Tierras para pastos	235		235
Pastizales	235		235
Prados naturales			
Terreno forestal	409		409
Monte abierto	20		20
Monte leñoso	147		147
Monte maderable	242		242
Otras superficies	234		234
Erial a pastos	186		186
Espartizal			
Ríos y lagos	9		9
Superficie no agrícola	10		10
Terreno improductivo	29		29

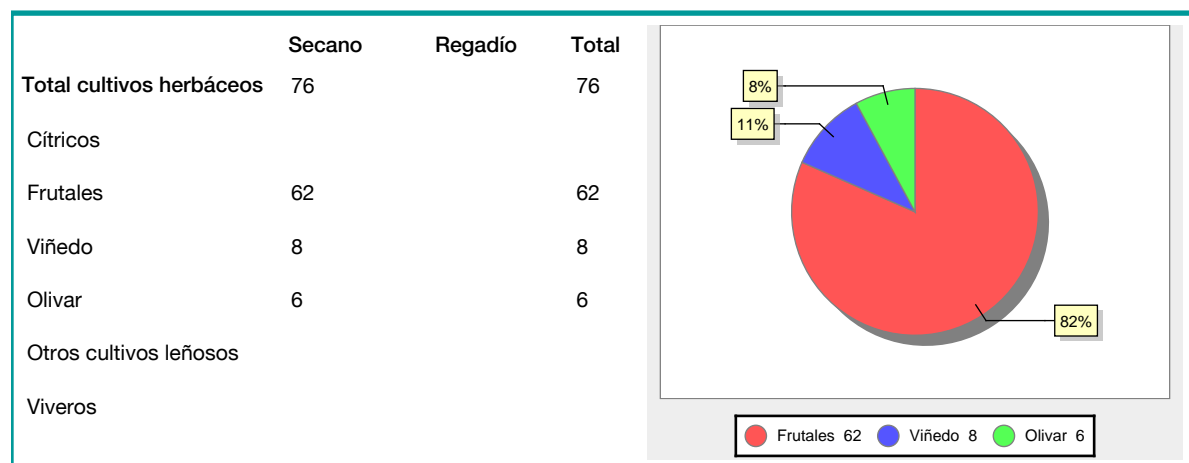
● Tierras de cultivo 90
 ● Tierras para pastos 235
 ● Terreno forestal 409
● Otras superficies 234

9. Distribución de cultivos herbáceos (Ha.) - 2011

	Secano	Regadío	Total
Total cultivos herbáceos		1	1
Cereales grano			
Leguminosas grano			
Patata		1	1
Cultivos industriales			
Flores y plantas			
Cultivos forrajeros			
Hortalizas			

● Patata 1

10. Distribución de cultivos leñosos (Ha.) - 2011



11. Parque de Vehículos

	2003	2004	2005	2006	2007	2008	2009	2010	2011
Total vehículos	13	15	16	17	19	25	25	30	29
Automóviles	10	11	12	13	14	16	16	20	19
Motos									
Furgonetas y Camiones	3	4	4	4	5	8	8	9	9
Autobuses									
Tractores industriales									
Otros vehículos						1	1	1	1

12. Entidades Financieras

	2006	2007	2008	2009	2010	2011
Entidades de depósito						
Entidades Financieras de Crédito						

13. Salud

	2007	2008	2009	2010	2011
Centros de salud					
Consultorios	1	1	1		
Farmacias					
Botiquines					

14. Espacios Deportivos

	2010	2011
Campos de tiro		
Campos de golf		
Campos de futbol		
Rocodromos		
Pistas de petanca		
Pistas de padel		
Pistas de atletismo		
Piscinas cubiertas		
Pistas de squash		
Pistas polideportivas		
Pistas de tenis		
Piscinas al aire libre		
Pabellones polideportivos		
Pabellones con fronton		
Frontones		

15. Turismo - 2012

	Establecimientos	Habitaciones	Plazas
Hoteles			
Casas rurales			
Restaurantes			
Hostales			
Pensiones			
Turismo activo			
Agencias de viajes			
Apartamentos			
Campings			
Albergues turísticos			
Empresas organizadoras de congresos y reuniones			

16. Educación - Curso 2011 / 2012 - Centros públicos

Educación Infantil, Primaria y Especial	ESO, Bachillerato y Ciclos Formativos
Institución educativa	Institución educativa

17. Educación - Curso 2011 / 2012 - Centros privados

Educación Infantil, Primaria y Especial	ESO, Bachillerato y Ciclos Formativos
Institución educativa	Institución educativa

18. Presupuestos Municipales



19. Elecciones

