

Ficha Municipal - 2012

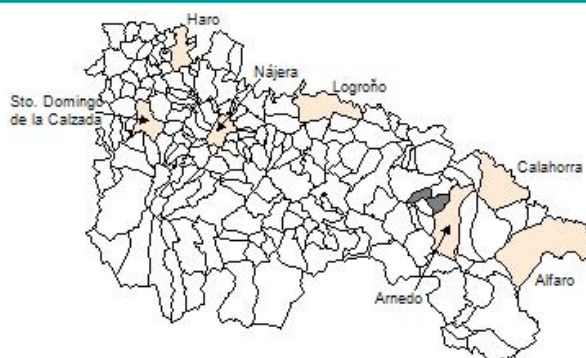
Comunidad Autónoma de La Rioja



Gobierno de La Rioja
Consejería de
Administración Pública
y Hacienda



Instituto
de Estadística
de La Rioja



1. Datos Generales

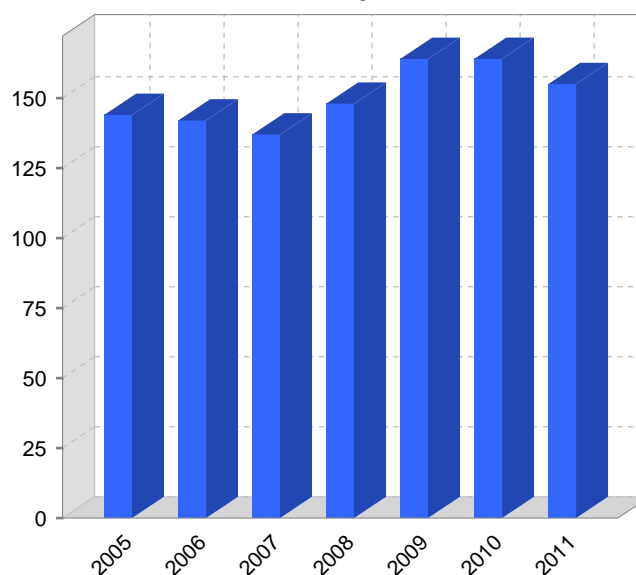
Código INE	26028	Superficie municipal (Km ²)	27,09
Municipio	Bergasa	Altitud máxima del núcleo principal del municipio (m)	645
Partido judicial	Calahorra	Distancia a la capital	43
Zona de salud	Arnedo	Número de núcleos	4

2. Evolución Demográfica

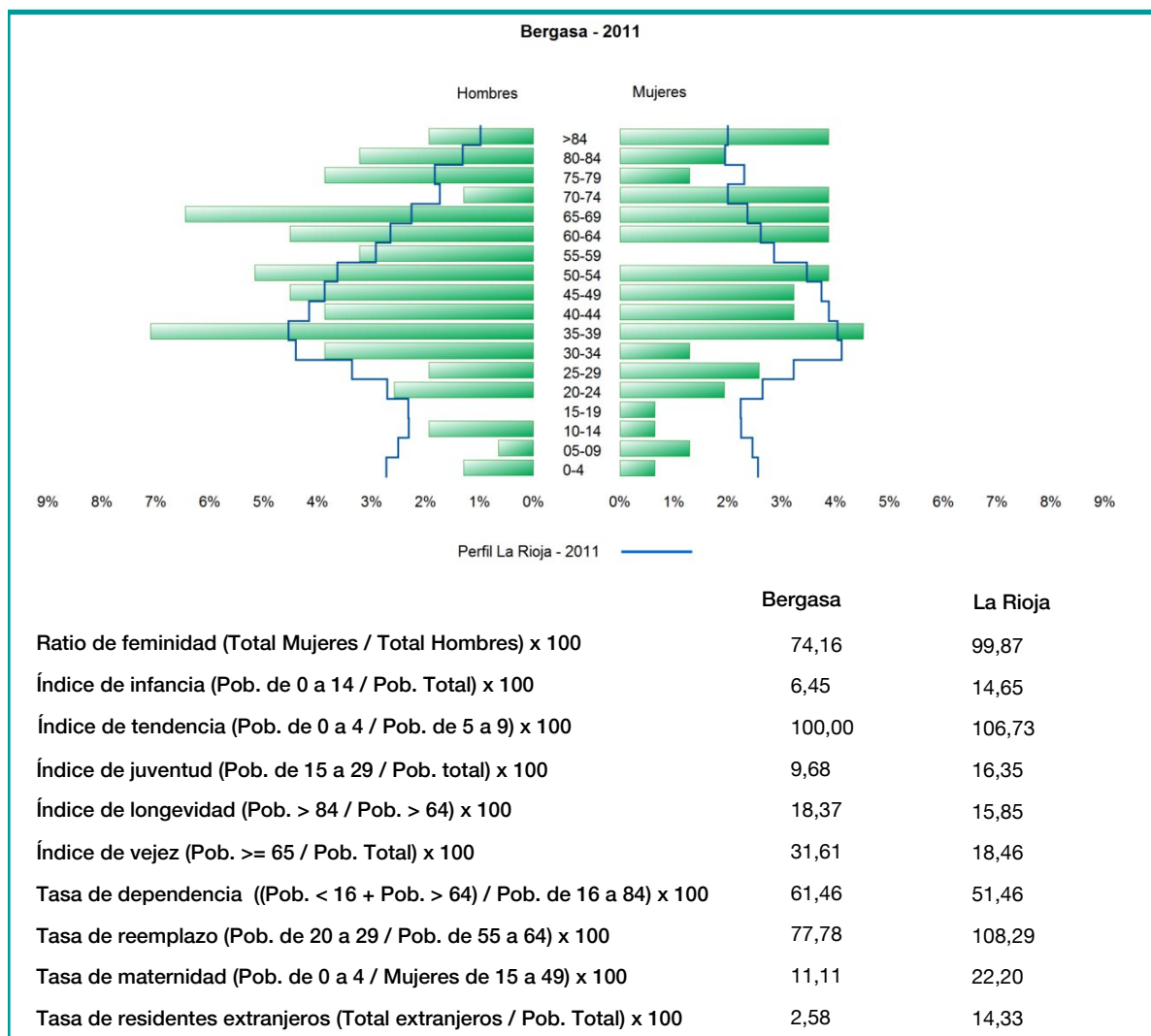
Padrón	2005	2006	2007	2008	2009	2010	2011
Total	144	142	137	148	164	164	155
Hombres	82	80	77	86	94	95	89
Mujeres	62	62	60	62	70	69	66
Densidad	5,3	5,2	5,1	5,5	6,1	6,1	5,7

Padrón municipal de habitantes

Censo	1991	2001
Total	205	155
Hombres	108	87
Mujeres	97	68
Extranjeros		1



3. Pirámide, índices y tasas de Población (1/1/2011)



4. Movimiento Natural de la Población

	2005	2006	2007	2008	2009	2010
Nacimientos			2			
Defunciones	3	4	2	2		3
Matrimonios						
Crecimiento vegetativo	-3	-4	0	-2		-3
Tasa bruta de mortalidad	24,48	21,51	14,04	12,82	18,29	18,81
Tasa bruta de natalidad		14,34	14,04			
Tasa bruta de nupcialidad						

5. Mercado Laboral. (a 31 de marzo)

Afiliados en alta laboral en la Seguridad Social (2012)

Total	Régimen general y otros	Autónomo no agrario	Autónomo agrario (SETA)
42	10	16	16

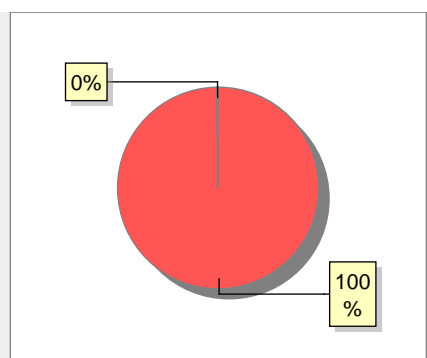
Contratos	2009	2010	2011	2012
Total	1		2	
Hombres	1		2	
Mujeres				



Paro registrado	2009	2010	2011	2012
Total	3	5	5	7
Hombres		1	2	4
Mujeres	3	4	3	3



6. Catastro



● Superficie rústica (Ha.)	2.713,63
● Superficie urbana (Ha.)	6,59

Titulares 2012

Urbano	364
Rústico	637
Urbano/Rústico	819

Unidades Rústicas 2011

Parcelas	6.064
Subparcelas	7.313

Valor Catastral Rústico 2011

Valor (Miles de Euros)	1.349,49
------------------------	----------

Valor Catastral Urbano 2011

Valor catastral del suelo	1.733,88
Valor catastral de la construcción	2.756,56

Unidades Urbanas 2011

Industrial	260
Residencial	187
Terciario y comercial	3
Equipamiento	3
Suelo vacante	64
Edificio Singular	1

Superficie Urbana 2011

Superficie edificada	5,92
Superficie sin edificar	0,67

7. Ganadería - 2011

	Cabezas ganaderas	Unidades ganaderas
Aves		
Gallinas		
Pollos		
Bovinos		
Terneros de cebo		
Vacas de carne		
Vacas de ordeño		
Conejas		
Conejas		
Ovinos y Caprinos	729	109,35
Cabras		
Ovejas	729	109,35
Porcinos		
Cerdas		
Cerdos de cebo		

A pie chart representing the data for Ovinos y caprinos. The chart is a single red circle with a label '100%' and a legend below it indicating 'Ovino y caprino 729'.

8. Distribución General del Terreno - 2011

	Total	Regadío	Secano
Total Municipal	2.694	50	2.644
Tierras de cultivo	1.257	50	1.207
Barbecho y otras tierras	456		456
Cultivos herbáceos	49	2	47
Cultivos leñosos	752	48	704
Tierras para pastos	181		181
Pastizales	181		181
Prados naturales			
Terreno forestal	824		824
Monte abierto			
Monte leñoso	364		364
Monte maderable	460		460
Otras superficies	432		432
Erial a pastos	300		300
Espartizal			
Ríos y lagos	10		10
Superficie no agrícola	45		45
Terreno improductivo	77		77

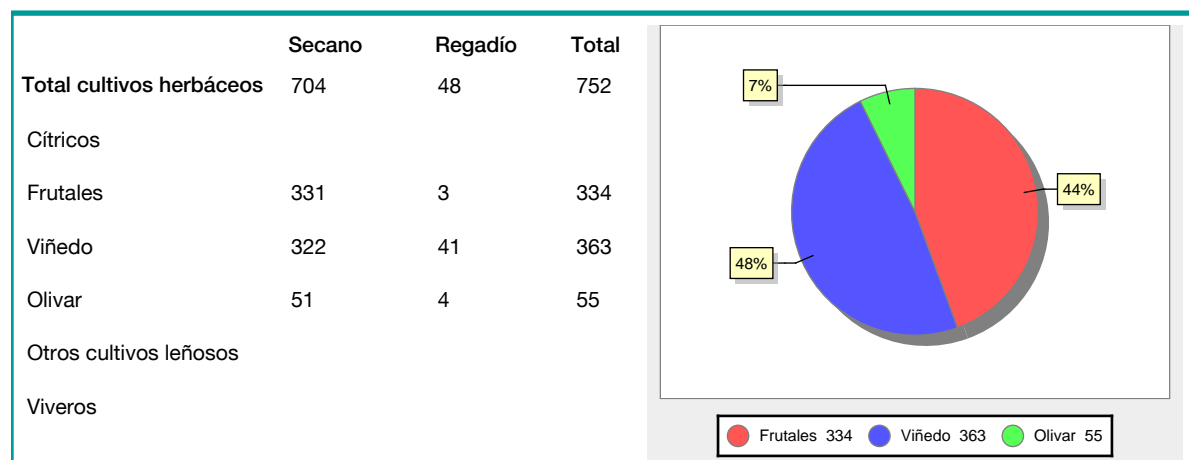
A pie chart showing the distribution of land types. The segments are: Tierras de cultivo (47%, red), Tierras para pastos (7%, blue), Terreno forestal (31%, green), and Otras superficies (16%, yellow). A legend below the chart lists: Tierras de cultivo 1.257, Tierras para pastos 181, Terreno forestal 824, and Otras superficies 432.

9. Distribución de cultivos herbáceos (Ha.) - 2011

	Secano	Regadío	Total
Total cultivos herbáceos	47	2	49
Cereales grano	45		45
Leguminosas grano			
Patata		1	1
Cultivos industriales			
Flores y plantas			
Cultivos forrajeros	2		2
Hortalizas		1	1

A pie chart showing the distribution of herbaceous crops. The segments are: Cereales grano (92%, red), Cultivos forrajeros (2%, green), Patata (4%, blue), and Hortalizas (2%, yellow). A legend below the chart lists: Cereales grano 45, Patata 1, Cultivos forrajeros 2, and Hortalizas 1.

10. Distribución de cultivos leñosos (Ha.) - 2011



11. Parque de Vehículos

	2003	2004	2005	2006	2007	2008	2009	2010	2011
Total vehículos	133	141	142	140	156	162	166	167	161
Automóviles	85	91	92	88	96	98	100	101	95
Motos	3	4	6	7	9	8	8	8	7
Furgonetas y Camiones	42	43	43	44	48	54	55	52	53
Autobuses									
Tractores industriales	1	1							
Otros vehículos	2	2	1	1	3	2	3	6	6

12. Entidades Financieras

	2006	2007	2008	2009	2010	2011
Entidades de depósito	1	1	1	1	1	1
Entidades Financieras de Crédito						

13. Salud

	2007	2008	2009	2010	2011
Centros de salud					
Consultorios	1	1	1	1	1
Farmacias					
Botiquines				1	1

14. Espacios Deportivos

	2010	2011
Campos de tiro		
Campos de golf		
Campos de futbol		
Rocodromos		
Pistas de petanca		
Pistas de padel		
Pistas de atletismo		
Piscinas cubiertas		
Pistas de squash		
Pistas polideportivas	1	1
Pistas de tenis		
Piscinas al aire libre		
Pabellones polideportivos	1	1
Pabellones con fronton		
Frontones		

15. Turismo - 2012

	Establecimientos	Habitaciones	Plazas
Hoteles			
Casas rurales			
Restaurantes			
Hostales			
Pensiones			
Turismo activo			
Agencias de viajes			
Apartamentos			
Campings			
Albergues turísticos			
Empresas organizadoras de congresos y reuniones			

16. Educación - Curso 2011 / 2012 - Centros públicos

Educación Infantil, Primaria y Especial	ESO, Bachillerato y Ciclos Formativos
Institución educativa	Institución educativa

17. Educación - Curso 2011 / 2012 - Centros privados

Educación Infantil, Primaria y Especial	ESO, Bachillerato y Ciclos Formativos
Institución educativa	Institución educativa

18. Presupuestos Municipales



19. Elecciones

