

## Ficha Municipal - 2012

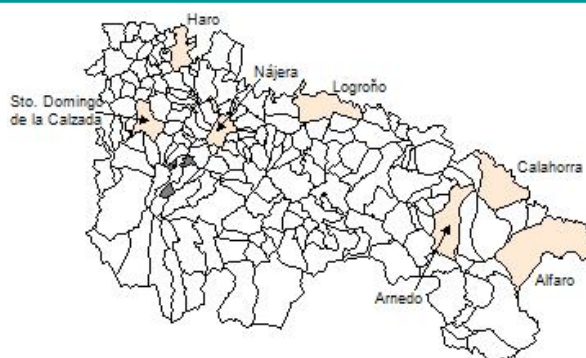
### Comunidad Autónoma de La Rioja



Gobierno de La Rioja  
Consejería de  
Administración Pública  
y Hacienda



Instituto  
de Estadística  
de La Rioja



## 1. Datos Generales

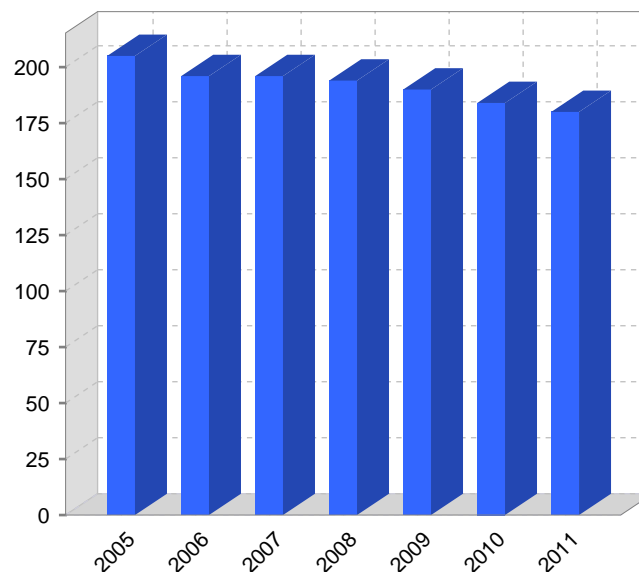
Código INE	26027	Superficie municipal (Km <sup>2</sup> )	15,27
Municipio	Berceo	Altitud máxima del núcleo principal del municipio (m)	727
Partido judicial	Logroño	Distancia a la capital	42
Zona de salud	Nájera	Número de núcleos	2

## 2. Evolución Demográfica

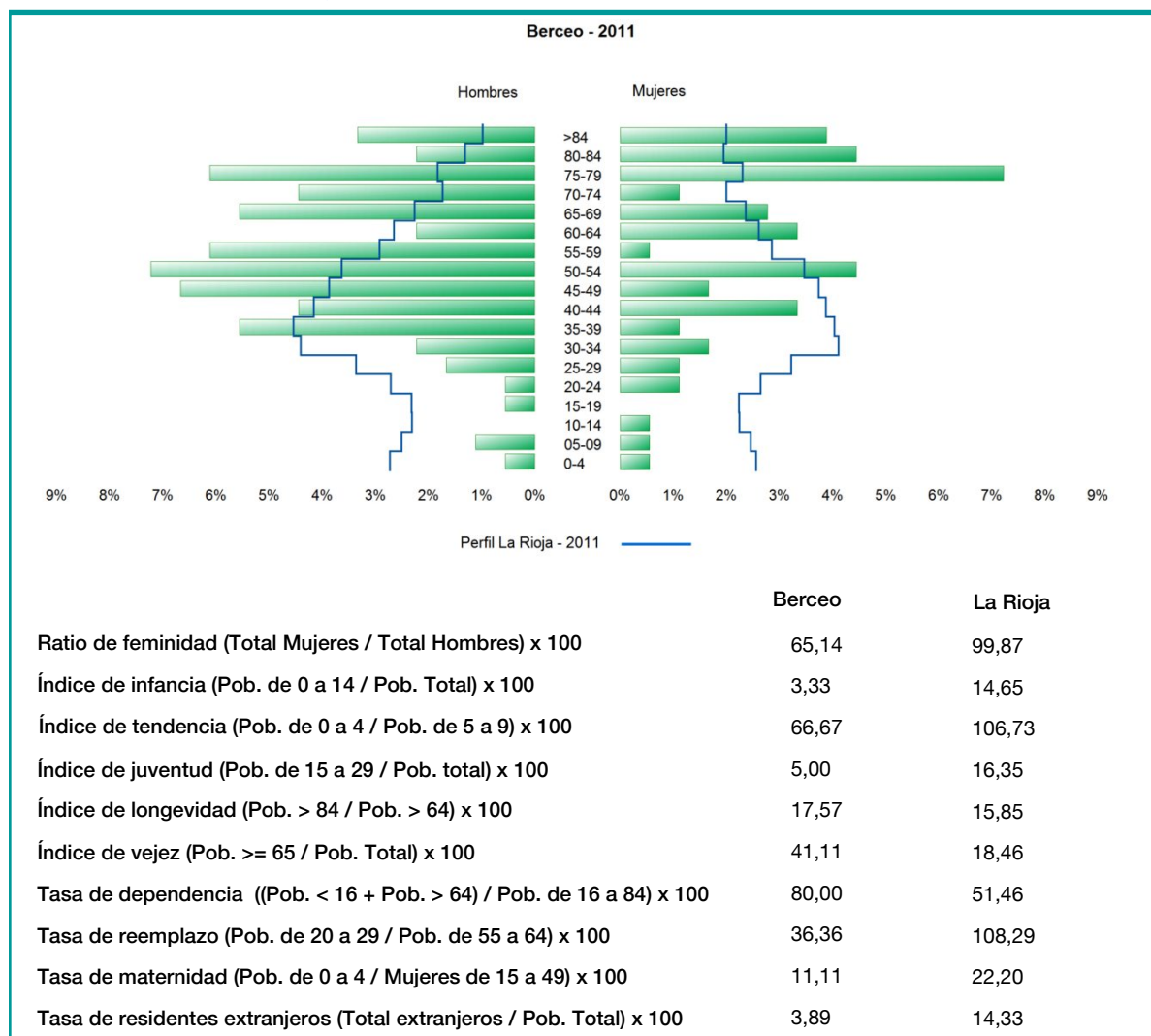
Padrón	2005	2006	2007	2008	2009	2010	2011
Total	205	196	196	194	190	184	180
Hombres	127	121	120	117	113	111	109
Mujeres	78	75	76	77	77	73	71
Densidad	13,4	12,8	12,8	12,7	12,4	12,0	11,8

Padrón municipal de habitantes

Censo	1991	2001
Total	254	211
Hombres	145	127
Mujeres	109	84
Extranjeros		



### 3. Pirámide, índices y tasas de Población (1/1/2011)



### 4. Movimiento Natural de la Población

	2005	2006	2007	2008	2009	2010
Nacimientos	1	2	1			
Defunciones	4	2	2	3	3	2
Matrimonios		1				
Crecimiento vegetativo	-3	0	-1	-3	-3	-2
Tasa bruta de mortalidad	14,96	10,20	12,82	15,62	13,37	10,99
Tasa bruta de natalidad	7,48	7,65	5,13			
Tasa bruta de nupcialidad	4,99	5,10				

## 5. Mercado Laboral. (a 31 de marzo)

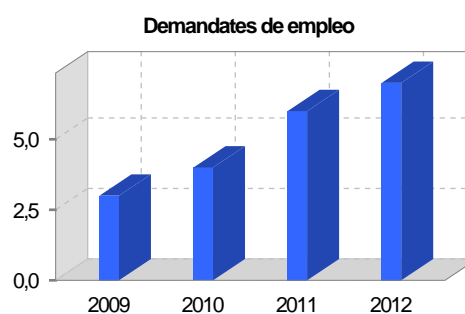
### Afiliados en alta laboral en la Seguridad Social (2012)

Total	Régimen general y otros	Autónomo no agrario	Autónomo agrario (SETA)
27	11	10	6

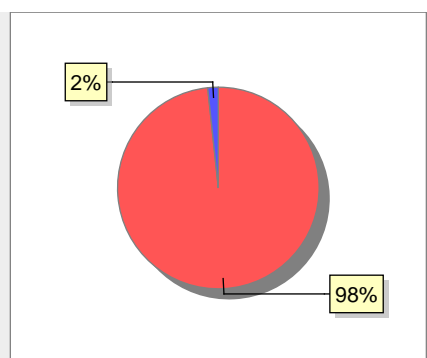
Contratos	2009	2010	2011	2012
Total				
Hombres				
Mujeres				



Paro registrado	2009	2010	2011	2012
Total	3	4	6	7
Hombres	2	3	3	6
Mujeres	1	1	3	1



## 6. Catastro



● Superficie rústica (Ha.)	547,4
● Superficie urbana (Ha.)	9,39

### Titulares 2012

Urbano	355
Rústico	589
Urbano/Rústico	798

### Unidades Rústicas 2011

Parcelas	1.150
Subparcelas	1.331

### Valor Catastral Rústico 2011

Valor (Miles de Euros)	1.565,9
------------------------	---------

### Valor Catastral Urbano 2011

Valor catastral del suelo	1.261,76
Valor catastral de la construcción	2.625,95

### Unidades Urbanas 2011

Industrial	193
Residencial	206
Terciario y comercial	6
Equipamiento	11
Suelo vacante	91
Edificio Singular	1

### Superficie Urbana 2011

Superficie edificada	6,64
Superficie sin edificar	2,75

7. Ganadería - 2011

	Cabezas ganaderas	Unidades ganaderas
<b>Aves</b>		
Gallinas		
Pollos		
<b>Bovinos</b>		
Terneros de cebo		
Vacas de carne		
Vacas de ordeño		
<b>Conejas</b>		
Conejas		
<b>Ovinos y Caprinos</b>		
Cabras		
Ovejas		
<b>Porcinos</b>		
Cerdas		
Cerdos de cebo		

SIN DATOS

8. Distribución General del Terreno - 2011

	Total	Regadío	Secano
<b>Total Municipal</b>	580	88	492
<b>Tierras de cultivo</b>			
Barbecho y otras tierras	11		11
Cultivos herbáceos	448	78	370
Cultivos leñosos	14	1	13
<b>Tierras para pastos</b>			
Pastizales	4		4
Prados naturales			
<b>Terreno forestal</b>			
Monte abierto			
Monte leñoso	12		12
Monte maderable	53	9	44
<b>Otras superficies</b>			
Erial a pastos	3		3
Espartizal			
Ríos y lagos	4		4
Superficie no agrícola	28		28
Terreno improductivo	3		3

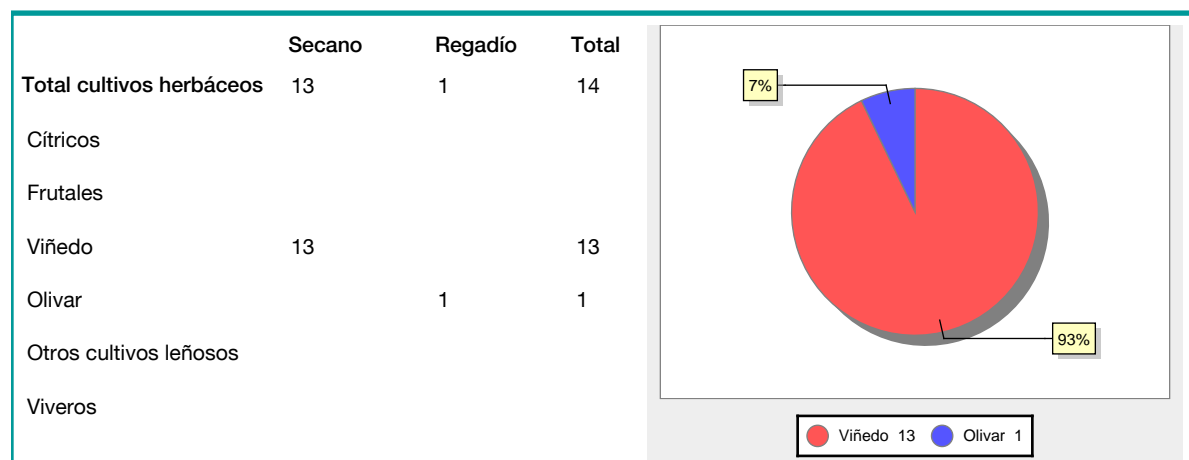
- Tierras de cultivo 473
- Tierras para pastos 4
- Terreno forestal 65
- Otras superficies 38

9. Distribución de cultivos herbáceos (Ha.) - 2011

	Secano	Regadío	Total
<b>Total cultivos herbáceos</b>	370	78	448
Cereales grano	368	25	393
Leguminosas grano		1	1
Patata		46	46
Cultivos industriales		6	6
Flores y plantas			
Cultivos forrajeros	2		2
Hortalizas			

- Cereales grano 393
- Leguminosas grano 1
- Patata 46
- Cultivos industriales 6
- Cultivos forrajeros 2

## 10. Distribución de cultivos leñosos (Ha.) - 2011



## 11. Parque de Vehículos

	2003	2004	2005	2006	2007	2008	2009	2010	2011
Total vehículos	128	130	134	138	147	153	157	157	162
Automóviles	84	87	87	86	90	93	95	93	96
Motos	4	4	6	7	8	8	10	11	12
Furgonetas y Camiones	35	34	37	42	41	44	45	45	44
Autobuses									
Tractores industriales					2	2	2	2	2
Otros vehículos	5	5	4	3	6	6	5	6	8

## 12. Entidades Financieras

	2006	2007	2008	2009	2010	2011
Entidades de depósito	1	1	1	1	1	1
Entidades Financieras de Crédito						

## 13. Salud

	2007	2008	2009	2010	2011
Centros de salud					
Consultorios	1	1	1	1	1
Farmacias					
Botiquines					

## 14. Espacios Deportivos

	2010	2011
Campos de tiro		
Campos de golf		
Campos de futbol		
Rocodromos		
Pistas de petanca		
Pistas de padel		
Pistas de atletismo		
Piscinas cubiertas		
Pistas de squash		
Pistas polideportivas	1	1
Pistas de tenis		
Piscinas al aire libre	1	1
Pabellones polideportivos		
Pabellones con fronton		
Frontones		

## 15. Turismo - 2012

	Establecimientos	Habitaciones	Plazas
Hoteles			
Casas rurales	1	5	10
Restaurantes	1		82
Hostales			
Pensiones			
Turismo activo			
Agencias de viajes			
Apartamentos			
Campings	1		320
Albergues turísticos			
Empresas organizadoras de congresos y reuniones			

## 16. Educación - Curso 2011 / 2012 - Centros públicos

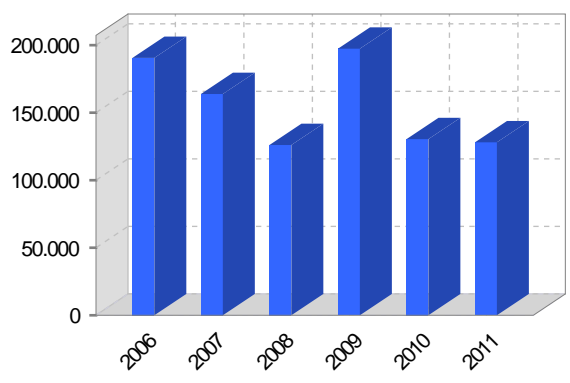
Educación Infantil, Primaria y Especial	ESO, Bachillerato y Ciclos Formativos
Institución educativa	Institución educativa

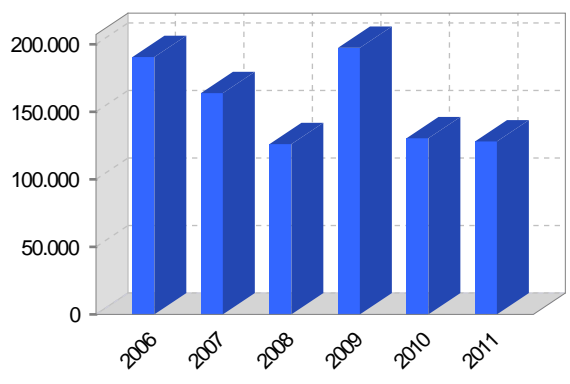
## 17. Educación - Curso 2011 / 2012 - Centros privados

Educación Infantil, Primaria y Especial	ESO, Bachillerato y Ciclos Formativos
Institución educativa	Institución educativa

### 18. Presupuestos Municipales

Gastos por capitulos	2011
Gastos de Personal	40.670
Gastos en Bienes Corrientes y Servicios	56.900
Gastos Financieros	0
Transferencias Corrientes	17.800
Inversiones Reales	12.700
Transferencias de Capital	0
Activos Financieros	0
Pasivos Financieros	0



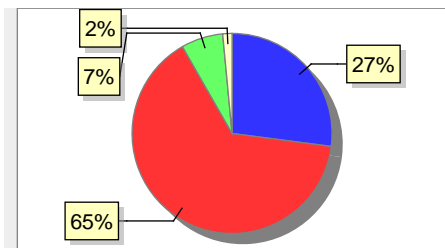


Ingresos por capitulos	2011
Impuestos Directos	41.500
Impuestos Indirectos	4.000
Tasas y Otros Ingresos	19.670
Transferencias Corrientes	42.700
Ingresos Patrimoniales	14.900
Enajenacion de Inversiones Reales	0
Transferencias de Capital	5.300
Activos Financieros	0
Pasivos Financieros	0

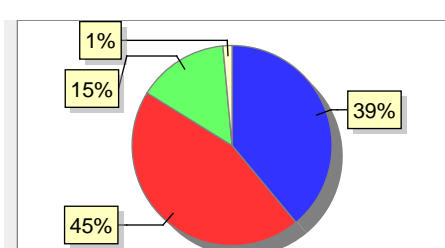
### 19. Elecciones

Alcalde	Jesús	Mendoza	Camprovin	Fecha de posesión	11-06-2011
---------	-------	---------	-----------	-------------------	------------

**Elecciones municipales 2011**

PP	36		<ul style="list-style-type: none"> <li><span style="color: blue;">●</span> PP 36</li> <li><span style="color: red;">●</span> PSOE 86</li> <li><span style="color: green;">●</span> Otros 9</li> <li><span style="color: yellow;">●</span> Votos en blanco 2</li> </ul>
PSOE	86		
Otros	9		
Votos en blanco	2		

**Elecciones autonómicas 2011**

PP	53		<ul style="list-style-type: none"> <li><span style="color: blue;">●</span> PP 53</li> <li><span style="color: red;">●</span> PSOE 61</li> <li><span style="color: green;">●</span> Otros 20</li> <li><span style="color: yellow;">●</span> Votos en blanco 2</li> </ul>
PSOE	61		
Otros	20		
Votos en blanco	2		