

## Ficha Municipal - 2012

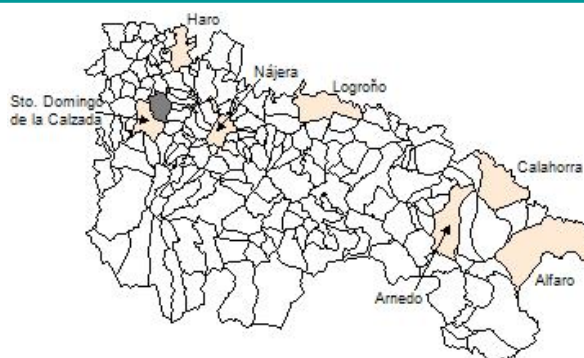
### Comunidad Autónoma de La Rioja



Gobierno de La Rioja  
Consejería de  
Administración Pública  
y Hacienda



Instituto  
de Estadística  
de La Rioja



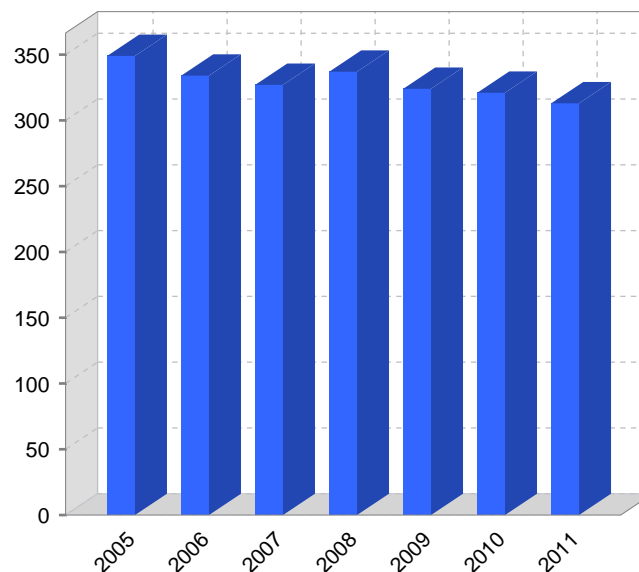
## 1. Datos Generales

Código INE	26024	Superficie municipal (Km <sup>2</sup> )	29,59
Municipio	Bañares	Altitud máxima del núcleo principal del municipio (m)	591
Partido judicial	Haro	Distancia a la capital	44
Zona de salud	Santo Domingo de la Calzada	Número de núcleos	2

## 2. Evolución Demográfica

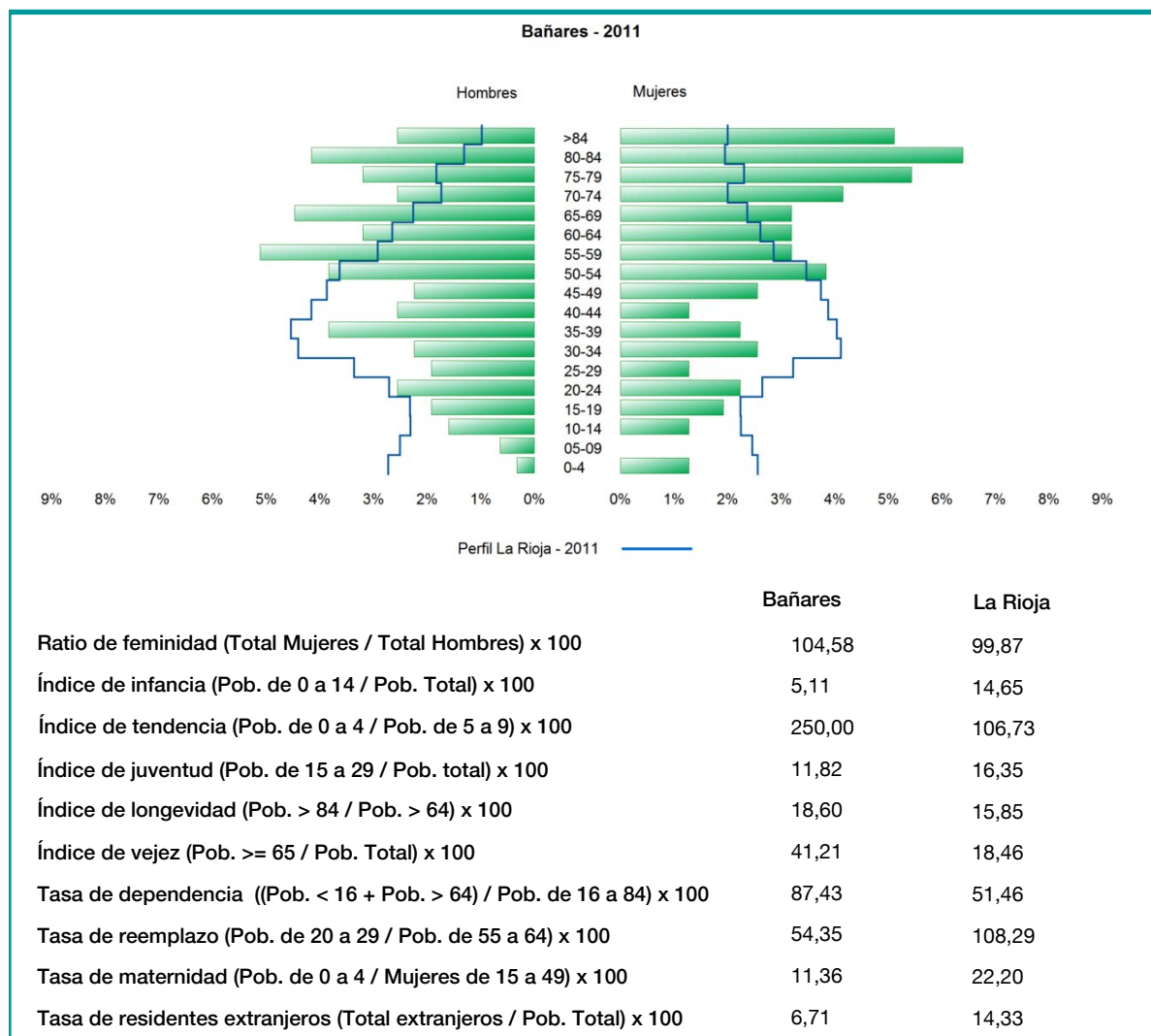
Padrón	2005	2006	2007	2008	2009	2010	2011
Total	349	334	327	337	324	321	313
Hombres	172	162	158	165	157	156	153
Mujeres	177	172	169	172	167	165	160
Densidad	11,8	11,3	11,1	11,4	10,9	10,8	10,6

Padrón municipal de habitantes



Censo	1991	2001
Total	477	389
Hombres	243	197
Mujeres	234	192
Extranjeros		5

### 3. Pirámide, índices y tasas de Población (1/1/2011)



### 4. Movimiento Natural de la Población

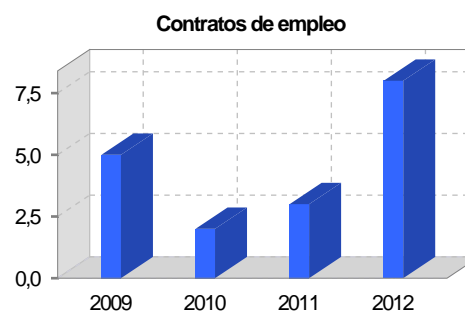
	2005	2006	2007	2008	2009	2010
Nacimientos			2	3	1	1
Defunciones	4	5	6	7	5	7
Matrimonios		1	1			
Crecimiento vegetativo	-4	-5	-4	-4	-4	-6
Tasa bruta de mortalidad	13,18	16,64	19,58	18,15	18,60	22,08
Tasa bruta de natalidad		6,05	7,53	6,05	3,10	3,15
Tasa bruta de nupcialidad	2,93	3,03	3,01			

## 5. Mercado Laboral. (a 31 de marzo)

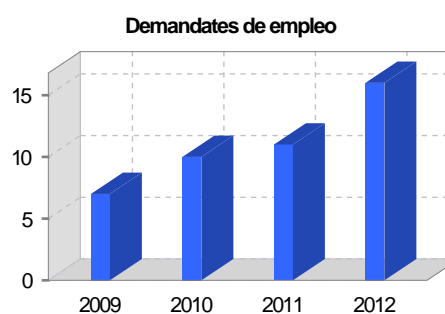
### Afiliados en alta laboral en la Seguridad Social (2012)

Total	Régimen general y otros	Autónomo no agrario	Autónomo agrario (SETA)
146	83	33	30

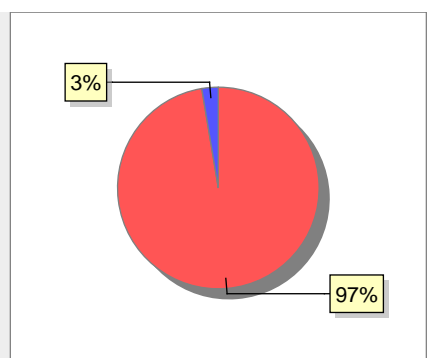
Contratos	2009	2010	2011	2012
Total	5	2	3	8
Hombres	4	2	2	8
Mujeres	1		1	



Paro registrado	2009	2010	2011	2012
Total	7	10	11	16
Hombres	2	7	5	7
Mujeres	5	3	6	9



## 6. Catastro



● Superficie rústica (Ha.)	2.862,19
● Superficie urbana (Ha.)	77,47

### Titulares 2012

Urbano	616
Rústico	828
Urbano/Rústico	1.205

### Unidades Rústicas 2011

Parcelas	1.781
Subparcelas	2.346

### Valor Catastral Rústico 2011

Valor (Miles de Euros)	8.765,84
------------------------	----------

### Valor Catastral Urbano 2011

Valor catastral del suelo	3.852,43
Valor catastral de la construcción	5.521,26

### Unidades Urbanas 2011

Industrial	263
Residencial	282
Terciario y comercial	4
Equipamiento	5
Suelo vacante	94

### Superficie Urbana 2011

Superficie edificada	26,46
Superficie sin edificar	51,01

### 7. Ganadería - 2011

	Cabezas ganaderas	Unidades ganaderas
<b>Aves</b>	50.316	251,58
Gallinas		
Pollos	50.316	251,58
<b>Bovinos</b>		
Terberos de cebo		
Vacas de carne		
Vacas de ordeño		
<b>Conejas</b>		
Conejas		
<b>Ovinos y Caprinos</b>	591	88,65
Cabras	14	2,10
Ovejas	577	86,55
<b>Porcinos</b>	4	0,64
Cerdas		
Cerdos de cebo	4	0,64

Category	Percentage
Aves	99%
Ovino y caprino	1%
Porcino	0%

### 8. Distribución General del Terreno - 2011

	Total	Regadío	Secano
<b>Total Municipal</b>	3.203	1.240	1.963
<b>Tierras de cultivo</b>	2.978	1.240	1.738
Barbecho y otras tierras	185	1	184
Cultivos herbáceos	2.680	1.222	1.458
Cultivos leñosos	113	17	96
<b>Tierras para pastos</b>	29		29
Pastizales	29		29
Prados naturales			
<b>Terreno forestal</b>	18		18
Monte abierto			
Monte leñoso	13		13
Monte maderable	5		5
<b>Otras superficies</b>	178		178
Erial a pastos	21		21
Espartizal			
Ríos y lagos	20		20
Superficie no agrícola	128		128
Terreno improductivo	9		9

Category	Percentage
Tierras de cultivo	93%
Otras superficies	6%
Tierras para pastos	1%
Terreno forestal	1%

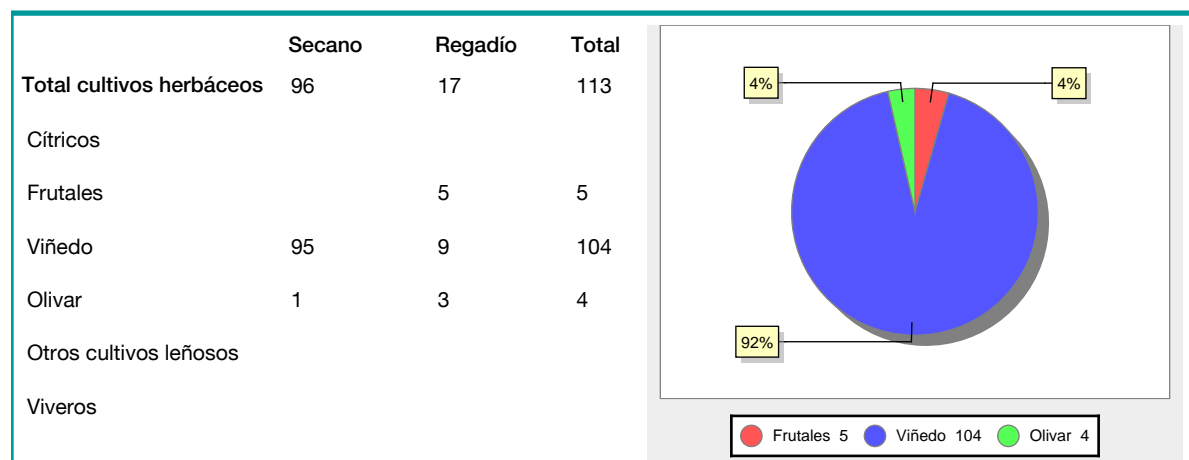
### 9. Distribución de cultivos herbáceos (Ha.) - 2011

	Secano	Regadío	Total
<b>Total cultivos herbáceos</b>	1.458	1.222	2.680
Cereales grano	1.412	352	1.764
Leguminosas grano		2	2
Patata		113	113
Cultivos industriales	46	106	152
Flores y plantas			
Cultivos forrajeros		2	2
Hortalizas		647	647

Category	Percentage
Cereales grano	66%
Hortalizas	24%
Cultivos industriales	6%
Patata	4%
Leguminosas grano	0%

## 10. Distribución de cultivos leñosos (Ha.) - 2011



## 11. Parque de Vehículos

	2003	2004	2005	2006	2007	2008	2009	2010	2011
Total vehículos	354	356	359	349	387	405	404	409	407
Automóviles	221	218	214	217	228	232	226	229	225
Motos	3	3	4	8	11	13	12	15	17
Furgonetas y Camiones	101	102	100	102	101	100	99	93	88
Autobuses									
Tractores industriales	12	14	17	17	18	25	27	32	31
Otros vehículos	17	19	24	5	29	35	40	40	46

## 12. Entidades Financieras

	2006	2007	2008	2009	2010	2011
Entidades de depósito	2	2	2	2	2	2
Entidades Financieras de Crédito						

## 13. Salud

	2007	2008	2009	2010	2011
Centros de salud					
Consultorios	1	1	1	1	1
Farmacias	1	1	1	1	1
Botiquines					

## 14. Espacios Deportivos

	2010	2011
Campos de tiro		
Campos de golf		
Campos de futbol		
Rocodromos		
Pistas de petanca		
Pistas de padel		
Pistas de atletismo		
Piscinas cubiertas		
Pistas de squash		
Pistas polideportivas	1	1
Pistas de tenis	1	1
Piscinas al aire libre	2	2
Pabellones polideportivos		
Pabellones con fronton		
Frontones	1	1

## 15. Turismo - 2012

	Establecimientos	Habitaciones	Plazas
Hoteles			
Casas rurales			
Restaurantes	1		28
Hostales			
Pensiones			
Turismo activo			
Agencias de viajes			
Apartamentos			
Campings	1		1.500
Albergues turísticos			
Empresas organizadoras de congresos y reuniones			

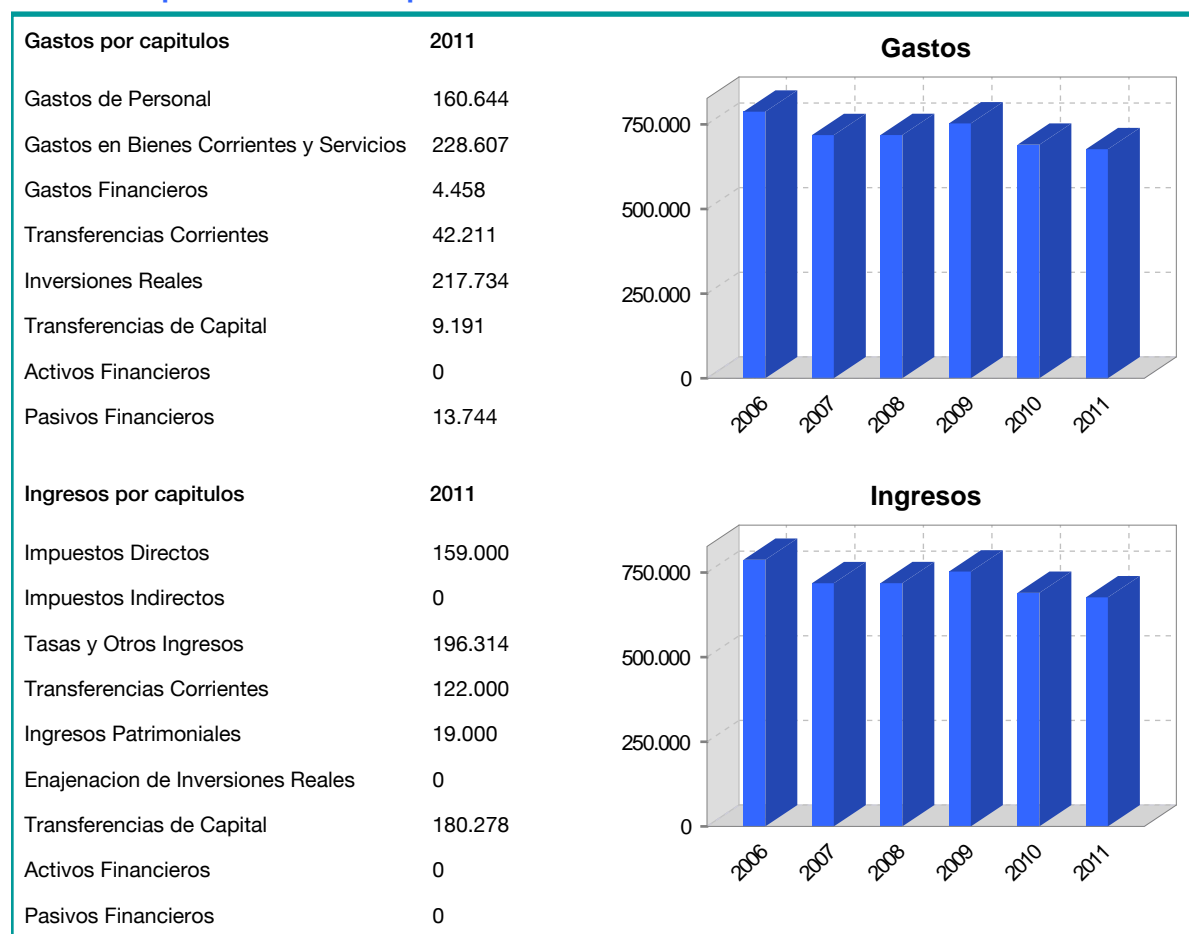
## 16. Educación - Curso 2011 / 2012 - Centros públicos

Educación Infantil, Primaria y Especial	ESO, Bachillerato y Ciclos Formativos
Institución educativa	Institución educativa

## 17. Educación - Curso 2011 / 2012 - Centros privados

Educación Infantil, Primaria y Especial	ESO, Bachillerato y Ciclos Formativos
Institución educativa	Institución educativa

## 18. Presupuestos Municipales



## 19. Elecciones

