

Ficha Municipal - 2012

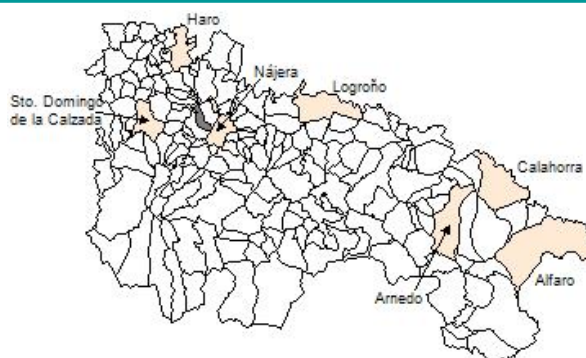
Comunidad Autónoma de La Rioja



Gobierno de La Rioja
Consejería de
Administración Pública
y Hacienda



Instituto
de Estadística
de La Rioja



1. Datos Generales

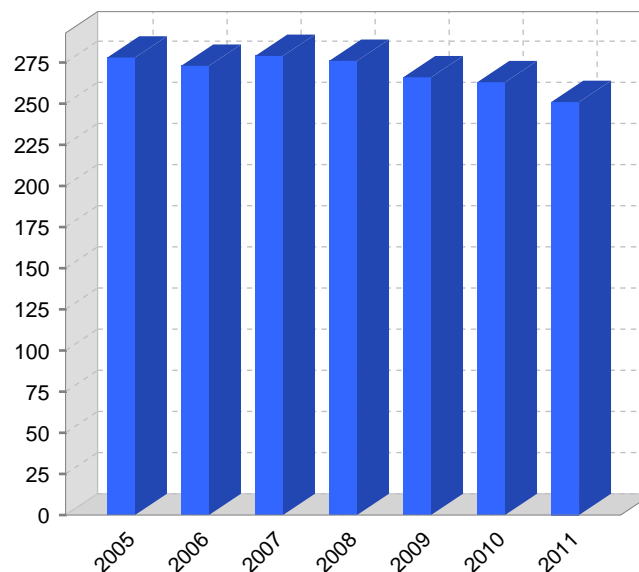
Código INE	26022	Superficie municipal (Km ²)	11,84
Municipio	Azofra	Altitud máxima del núcleo principal del municipio (m)	559
Partido judicial	Logroño	Distancia a la capital	36
Zona de salud	Nájera	Número de núcleos	2

2. Evolución Demográfica

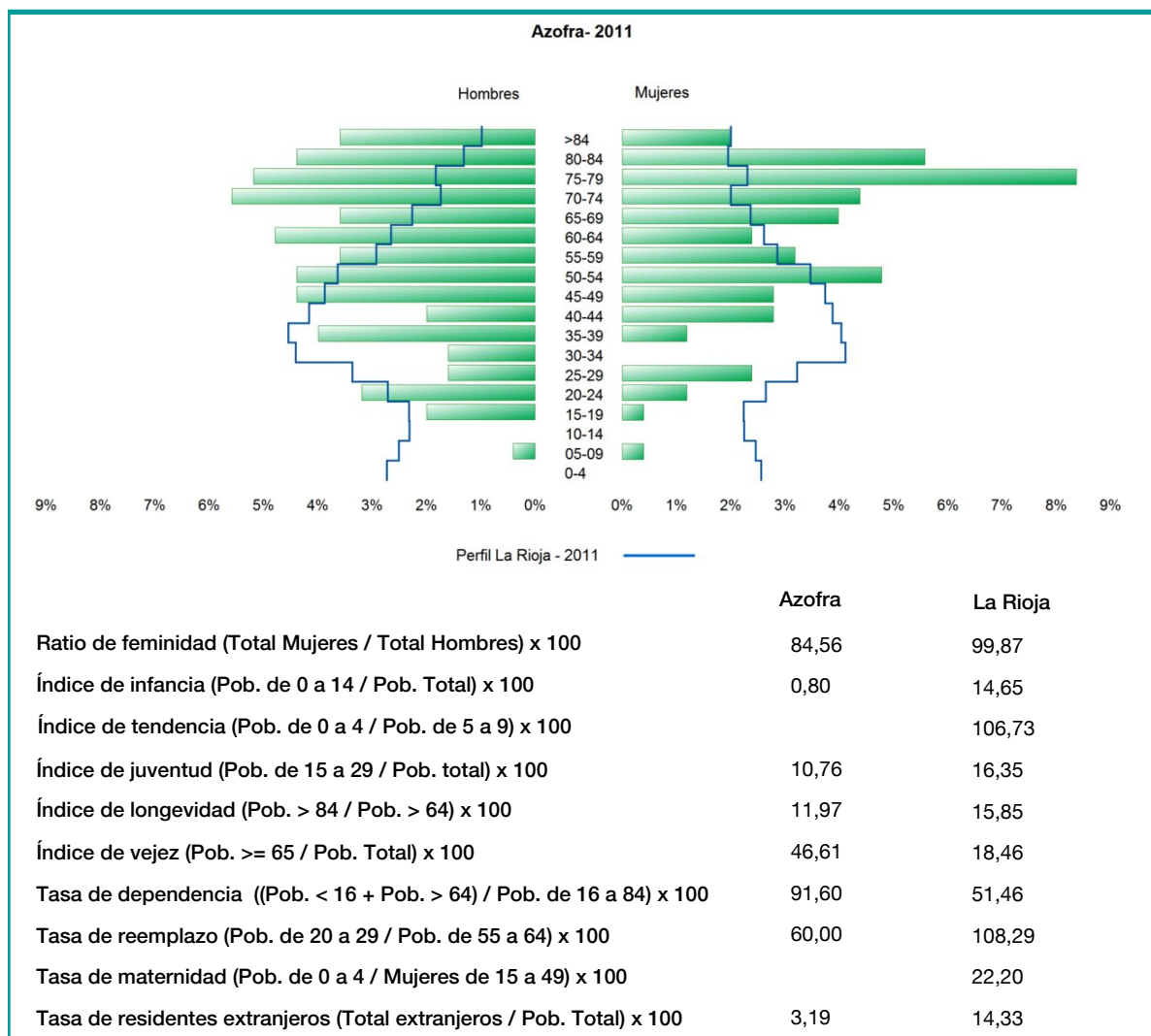
Padrón	2005	2006	2007	2008	2009	2010	2011
Total	278	273	279	276	266	263	251
Hombres	152	154	157	153	146	142	136
Mujeres	126	119	122	123	120	121	115
Densidad	23,5	23,1	23,6	23,3	22,5	22,2	21,2

Padrón municipal de habitantes

Censo	1991	2001
Total	411	328
Hombres	210	173
Mujeres	201	155
Extranjeros		1



3. Pirámide, índices y tasas de Población (1/1/2011)



4. Movimiento Natural de la Población

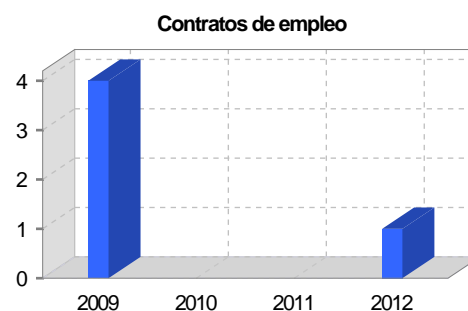
	2005	2006	2007	2008	2009	2010
Nacimientos	1					
Defunciones	4	5	10	5	6	7
Matrimonios						
Crecimiento vegetativo	-3	-5	-10	-5	-6	-7
Tasa bruta de mortalidad	16,33	27,17	27,03	20,30	24,57	27,24
Tasa bruta de natalidad	3,63					
Tasa bruta de nupcialidad						

5. Mercado Laboral. (a 31 de marzo)

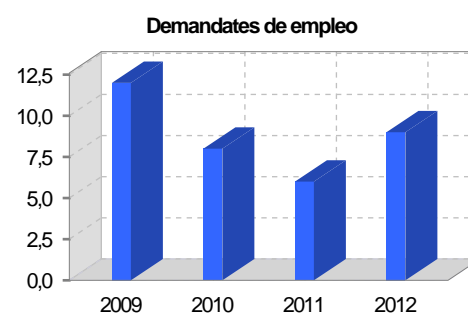
Afiliados en alta laboral en la Seguridad Social (2012)

Total	Régimen general y otros	Autónomo no agrario	Autónomo agrario (SETA)
61	16	24	21

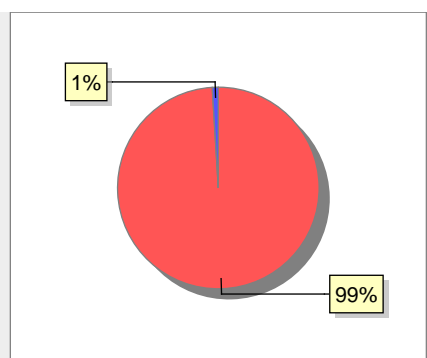
Contratos	2009	2010	2011	2012
Total	4			1
Hombres	4			1
Mujeres				



Paro registrado	2009	2010	2011	2012
Total	12	8	6	9
Hombres	7	5	5	6
Mujeres	5	3	1	3



6. Catastro



● Superficie rústica (Ha.)	1.167,78
● Superficie urbana (Ha.)	11,43

Titulares 2012

Urbano	455
Rústico	754
Urbano/Rústico	935

Unidades Rústicas 2011

Parcelas	2.027
Subparcelas	2.302

Valor Catastral Rústico 2011

Valor (Miles de Euros)	5.587,3
------------------------	---------

Valor Catastral Urbano 2011

Valor catastral del suelo	8.895,38
Valor catastral de la construcción	8.730,59

Unidades Urbanas 2011

Industrial	153
Residencial	243
Terciario y comercial	12
Equipamiento	3
Suelo vacante	126

Superficie Urbana 2011

Superficie edificada	7,83
Superficie sin edificar	3,6

7. Ganadería - 2011

	Cabezas ganaderas	Unidades ganaderas
Aves		
Gallinas		
Pollos		
Bovinos		
Terneros de cebo		
Vacas de carne		
Vacas de ordeño		
Conejas		
Conejas		
Ovinos y Caprinos		
Cabras		
Ovejas		
Porcinos		
Cerdas		
Cerdos de cebo		

SIN DATOS

8. Distribución General del Terreno - 2011

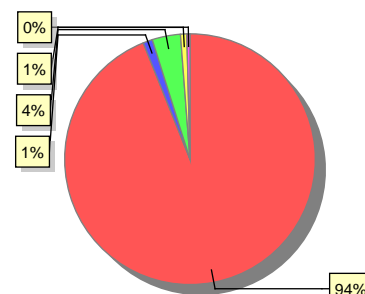
	Total	Regadío	Secano
Total Municipal	1.176	467	709
Tierras de cultivo	1.052	467	585
Barbecho y otras tierras	107	38	69
Cultivos herbáceos	493	219	274
Cultivos leñosos	452	210	242
Tierras para pastos	5		5
Pastizales	5		5
Prados naturales			
Terreno forestal	38		38
Monte abierto			
Monte leñoso	28		28
Monte maderable	10		10
Otras superficies	81		81
Erial a pastos	2		2
Espartizal			
Ríos y lagos	8		8
Superficie no agrícola	71		71
Terreno improductivo			



● Tierras de cultivo 1.052
 ● Tierras para pastos 5
 ● Terreno forestal 38
● Otras superficies 81

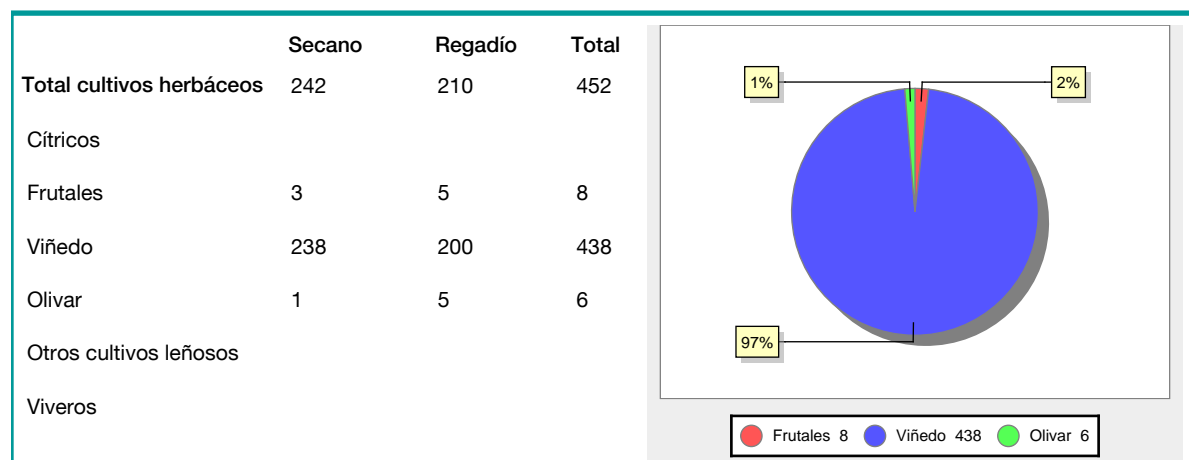
9. Distribución de cultivos herbáceos (Ha.) - 2011

	Secano	Regadío	Total
Total cultivos herbáceos	274	219	493
Cereales grano	271	192	463
Leguminosas grano			
Patata		6	6
Cultivos industriales		18	18
Flores y plantas			
Cultivos forrajeros	3	1	4
Hortalizas		2	2



● Cereales grano 463
 ● Patata 6
 ● Cultivos industriales 18
● Cultivos forrajeros 4
● Hortalizas 2

10. Distribución de cultivos leñosos (Ha.) - 2011



11. Parque de Vehículos

	2003	2004	2005	2006	2007	2008	2009	2010	2011
Total vehículos	171	176	179	194	197	193	193	192	199
Automóviles	115	115	117	126	128	125	125	129	129
Motos	9	9	10	13	12	11	10	9	10
Furgonetas y Camiones	42	46	46	49	52	52	53	50	54
Autobuses									
Tractores industriales									
Otros vehículos	5	6	6	6	5	5	5	4	6

12. Entidades Financieras

	2006	2007	2008	2009	2010	2011
Entidades de depósito	1	1	1	1	1	1
Entidades Financieras de Crédito						

13. Salud

	2007	2008	2009	2010	2011
Centros de salud					
Consultorios	1	1	1	1	1
Farmacias	1	1	1	1	1
Botiquines					

14. Espacios Deportivos

	2010	2011
Campos de tiro		
Campos de golf		
Campos de futbol		
Rocodromos		
Pistas de petanca		
Pistas de padel	1	1
Pistas de atletismo		
Piscinas cubiertas		
Pistas de squash		
Pistas polideportivas		
Pistas de tenis		
Piscinas al aire libre		
Pabellones polideportivos		
Pabellones con fronton		
Frontones		

15. Turismo - 2012

	Establecimientos	Habitaciones	Plazas
Hoteles	1	16	30
Casas rurales			
Restaurantes	2		106
Hostales			
Pensiones			
Turismo activo			
Agencias de viajes			
Apartamentos			
Campings			
Albergues turísticos			
Empresas organizadoras de congresos y reuniones			

16. Educación - Curso 2011 / 2012 - Centros públicos

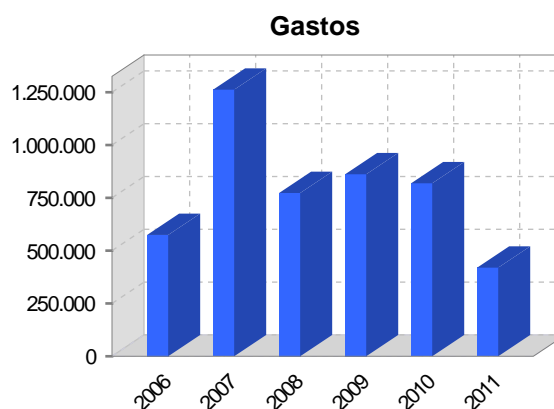
Educación Infantil, Primaria y Especial	ESO, Bachillerato y Ciclos Formativos
Institución educativa	Institución educativa

17. Educación - Curso 2011 / 2012 - Centros privados

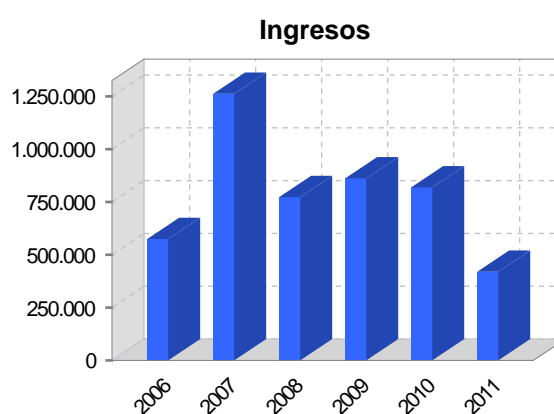
Educación Infantil, Primaria y Especial	ESO, Bachillerato y Ciclos Formativos
Institución educativa	Institución educativa

18. Presupuestos Municipales

Gastos por capitulos	2011
Gastos de Personal	45.420
Gastos en Bienes Corrientes y Servicios	123.600
Gastos Financieros	0
Transferencias Corrientes	69.490
Inversiones Reales	181.000
Transferencias de Capital	0
Activos Financieros	0
Pasivos Financieros	0



Ingresos por capitulos	2011
Impuestos Directos	95.900
Impuestos Indirectos	0
Tasas y Otros Ingresos	62.100
Transferencias Corrientes	78.000
Ingresos Patrimoniales	70.510
Enajenacion de Inversiones Reales	0
Transferencias de Capital	113.000
Activos Financieros	0
Pasivos Financieros	0

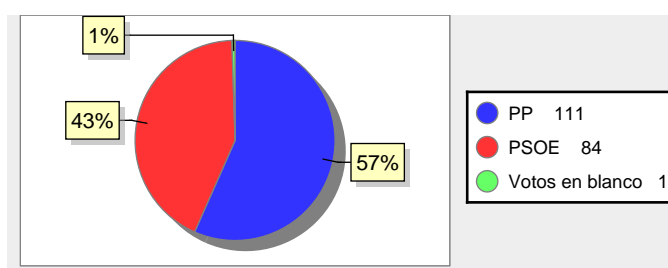


19. Elecciones

Alcalde Ernesto Álvarez Fernández Fecha de posesión 11-06-2011

Elecciones municipales 2011

PP	111
PSOE	84
Votos en blanco	1



Elecciones autonómicas 2011

PP	149
PSOE	36
Otros	13
Votos en blanco	2

