

Ficha Municipal - 2012

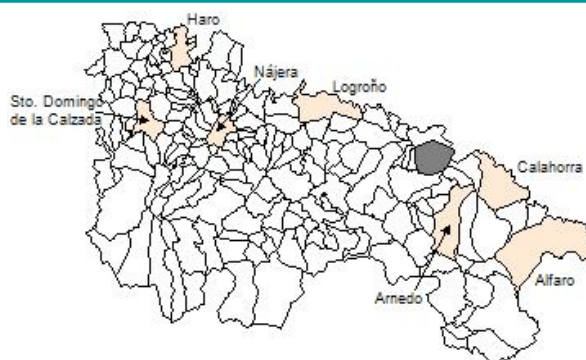
Comunidad Autónoma de La Rioja



Gobierno de La Rioja
Consejería de
Administración Pública
y Hacienda



Instituto
de Estadística
de La Rioja



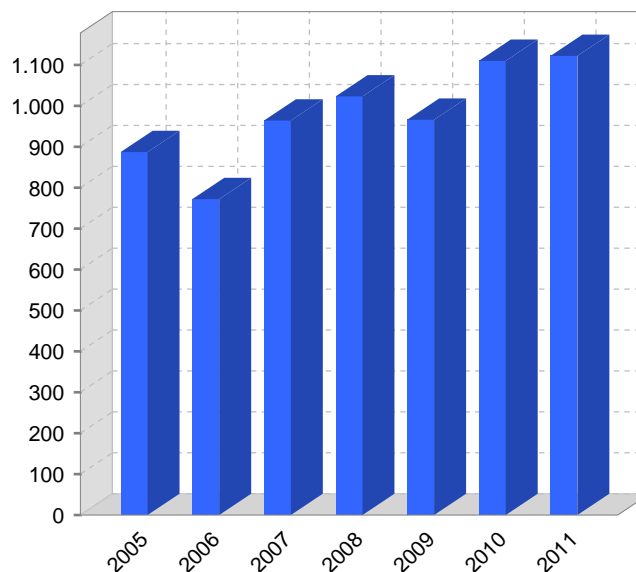
1. Datos Generales

Código INE	26020	Superficie municipal (Km ²)	56,58
Municipio	Ausejo	Altitud máxima del núcleo principal del municipio (m)	556
Partido judicial	Calahorra	Distancia a la capital	29
Zona de salud	Murillo de río Leza	Número de núcleos	2

2. Evolución Demográfica

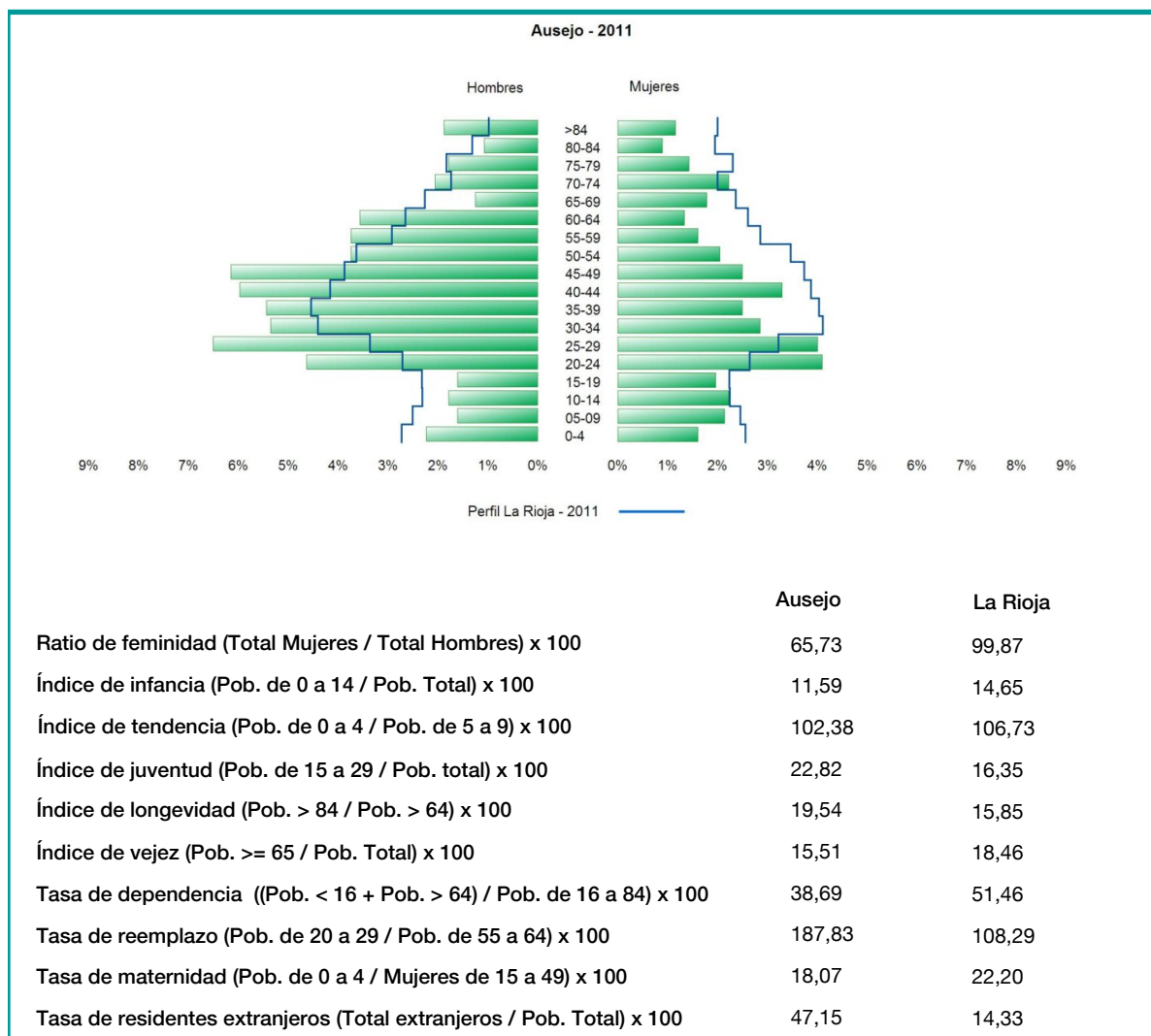
Padrón	2005	2006	2007	2008	2009	2010	2011
Total	887	772	964	1.023	966	1.110	1.122
Hombres	528	454	599	635	596	681	677
Mujeres	359	318	365	388	370	429	445
Densidad	15,7	13,6	17,0	18,1	17,1	19,6	19,8

Padrón municipal de habitantes



Censo	1991	2001
Total	747	741
Hombres	390	413
Mujeres	357	328
Extranjeros	1	62

3. Pirámide, índices y tasas de Población (1/1/2011)



4. Movimiento Natural de la Población

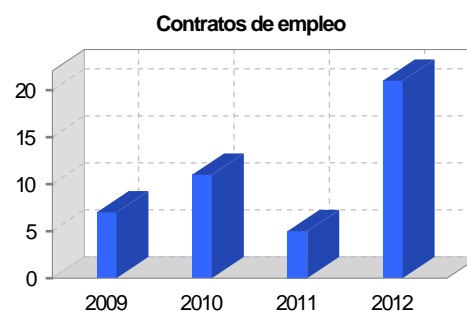
	2005	2006	2007	2008	2009	2010
Nacimientos	5	8	7		9	7
Defunciones	8	4	3	1	5	10
Matrimonios	2	1			4	1
Crecimiento vegetativo	-3	4	4	-1	4	-3
Tasa bruta de mortalidad	7,23	4,03	2,01	3,02	7,23	8,96
Tasa bruta de natalidad	7,84	8,64	7,05	9,05	7,71	6,27
Tasa bruta de nupcialidad	1,81	1,15		4,02	2,41	0,90

5. Mercado Laboral. (a 31 de marzo)

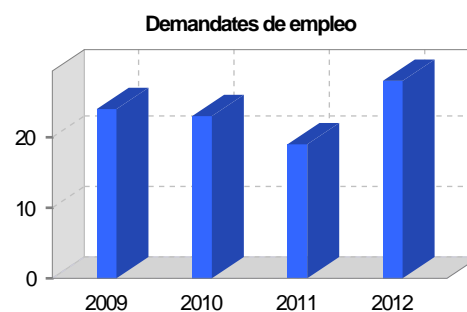
Afiliados en alta laboral en la Seguridad Social (2012)

Total	Régimen general y otros	Autónomo no agrario	Autónomo agrario (SETA)
391	264	42	85

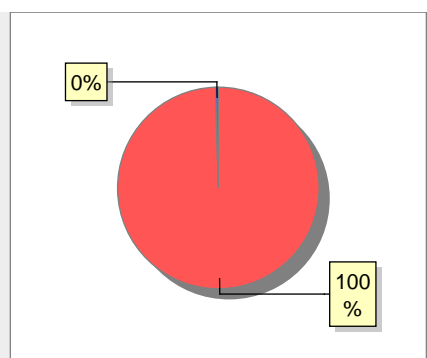
Contratos	2009	2010	2011	2012
Total	7	11	5	21
Hombres	3	6	4	8
Mujeres	4	5	1	13



Paro registrado	2009	2010	2011	2012
Total	24	23	19	28
Hombres	14	16	11	19
Mujeres	10	7	8	9



6. Catastro



- Superficie rústica (Ha.) 5.630,73
- Superficie urbana (Ha.) 24,93

Titulares 2012

Urbano	817
Rústico	1.878
Urbano/Rústico	2.300

Unidades Rústicas 2011

Parcelas	10.329
Subparcelas	11.679

Valor Catastral Rústico 2011

Valor (Miles de Euros)	4.802,09
------------------------	----------

Valor Catastral Urbano 2011

Valor catastral del suelo	4.223,72
Valor catastral de la construcción	11.578,24

Unidades Urbanas 2011

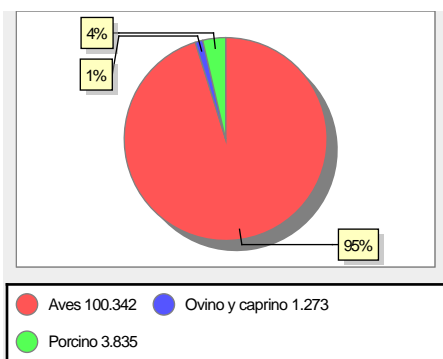
Industrial	356
Residencial	469
Terciario y comercial	75
Equipamiento	4
Suelo vacante	247
Edificio Singular	1

Superficie Urbana 2011

Superficie edificada	14,57
Superficie sin edificar	10,36

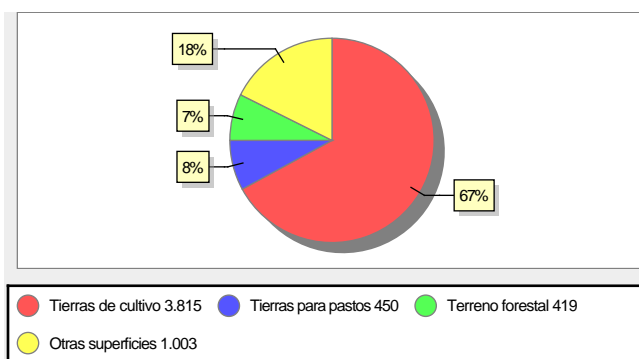
7. Ganadería - 2011

	Cabezas ganaderas	Unidades ganaderas
Aves	100.342	501,71
Gallinas		
Pollos	100.342	501,71
Bovinos		
Terberos de cebo		
Vacas de carne		
Vacas de ordeño		
Conejas		
Conejas		
Ovinos y Caprinos	1.273	190,95
Cabras	12	1,80
Ovejas	1.261	189,15
Porcinos	3.835	615,14
Cerdas	11	3,30
Cerdos de cebo	3.824	611,84



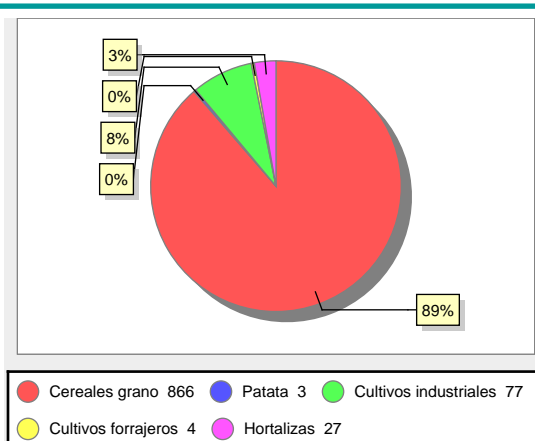
8. Distribución General del Terreno - 2011

	Total	Regadío	Secano
Total Municipal	5.687	714	4.973
Tierras de cultivo	3.815	714	3.101
Barbecho y otras tierras	841	11	830
Cultivos herbáceos	977	187	790
Cultivos leñosos	1.997	516	1.481
Tierras para pastos	450		450
Pastizales	450		450
Prados naturales			
Terreno forestal	419		419
Monte abierto	30		30
Monte leñoso	109		109
Monte maderable	280		280
Otras superficies	1.003		1.003
Erial a pastos	680		680
Espartizal			
Ríos y lagos	48		48
Superficie no agrícola	246		246
Terreno improductivo	29		29

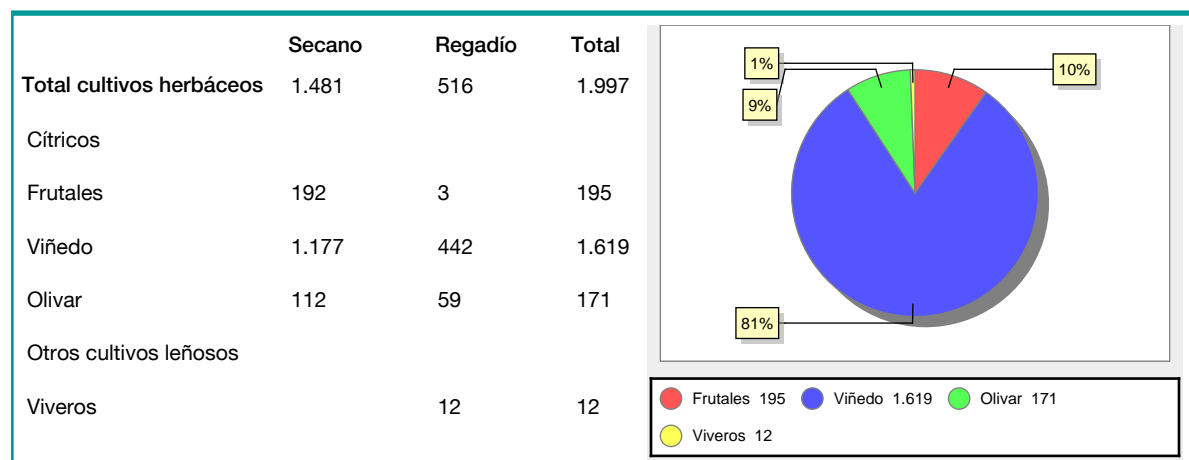


9. Distribución de cultivos herbáceos (Ha.) - 2011

	Secano	Regadío	Total
Total cultivos herbáceos	790	187	977
Cereales grano	716	150	866
Leguminosas grano			
Patata		3	3
Cultivos industriales	71	6	77
Flores y plantas			
Cultivos forrajeros	3	1	4
Hortalizas		27	27



10. Distribución de cultivos leñosos (Ha.) - 2011



11. Parque de Vehículos

	2003	2004	2005	2006	2007	2008	2009	2010	2011
Total vehículos	433	449	491	499	557	590	586	589	600
Automóviles	260	268	301	309	340	363	361	365	366
Motos	8	8	10	13	16	15	16	11	13
Furgonetas y Camiones	152	160	165	164	177	187	183	184	186
Autobuses									
Tractores industriales	2	2	2	3	2	2	2	2	2
Otros vehículos	11	11	13	10	22	23	24	27	33

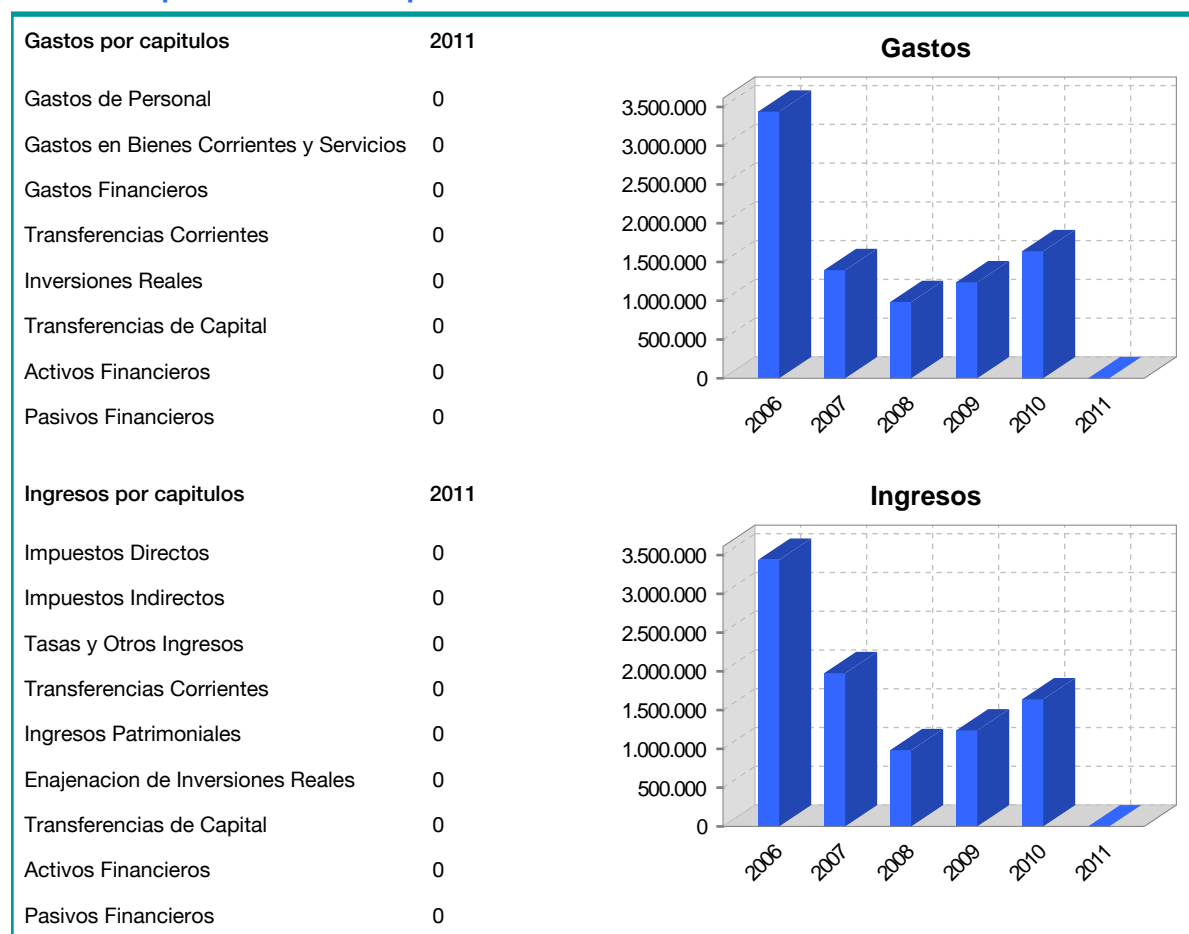
12. Entidades Financieras

	2006	2007	2008	2009	2010	2011
Entidades de depósito	2	2	2	2	2	2
Entidades Financieras de Crédito						

13. Salud

	2007	2008	2009	2010	2011
Centros de salud					
Consultorios	1	1	1	1	1
Farmacias	1	1	1	1	1
Botiquines					

18. Presupuestos Municipales



19. Elecciones

