

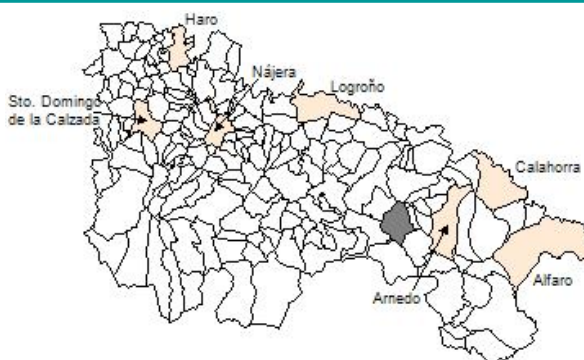
Ficha Municipal - 2012
Comunidad Autónoma de La Rioja



Gobierno de La Rioja
Consejería de
Administración Pública
y Hacienda



Instituto
de Estadística
de La Rioja



1. Datos Generales

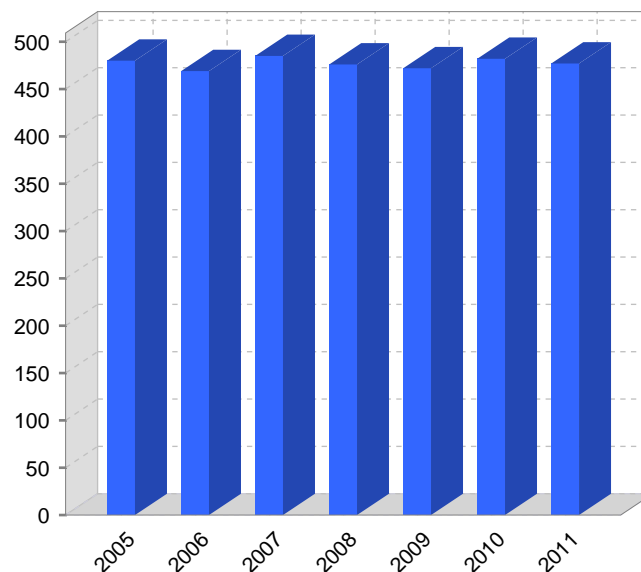
Código INE	26017	Superficie municipal (Km ²)	48,33
Municipio	Arnedillo	Altitud máxima del núcleo principal del municipio (m)	654
Partido judicial	Calahorra	Distancia a la capital	62
Zona de salud	Arnedo	Número de núcleos	4

2. Evolución Demográfica

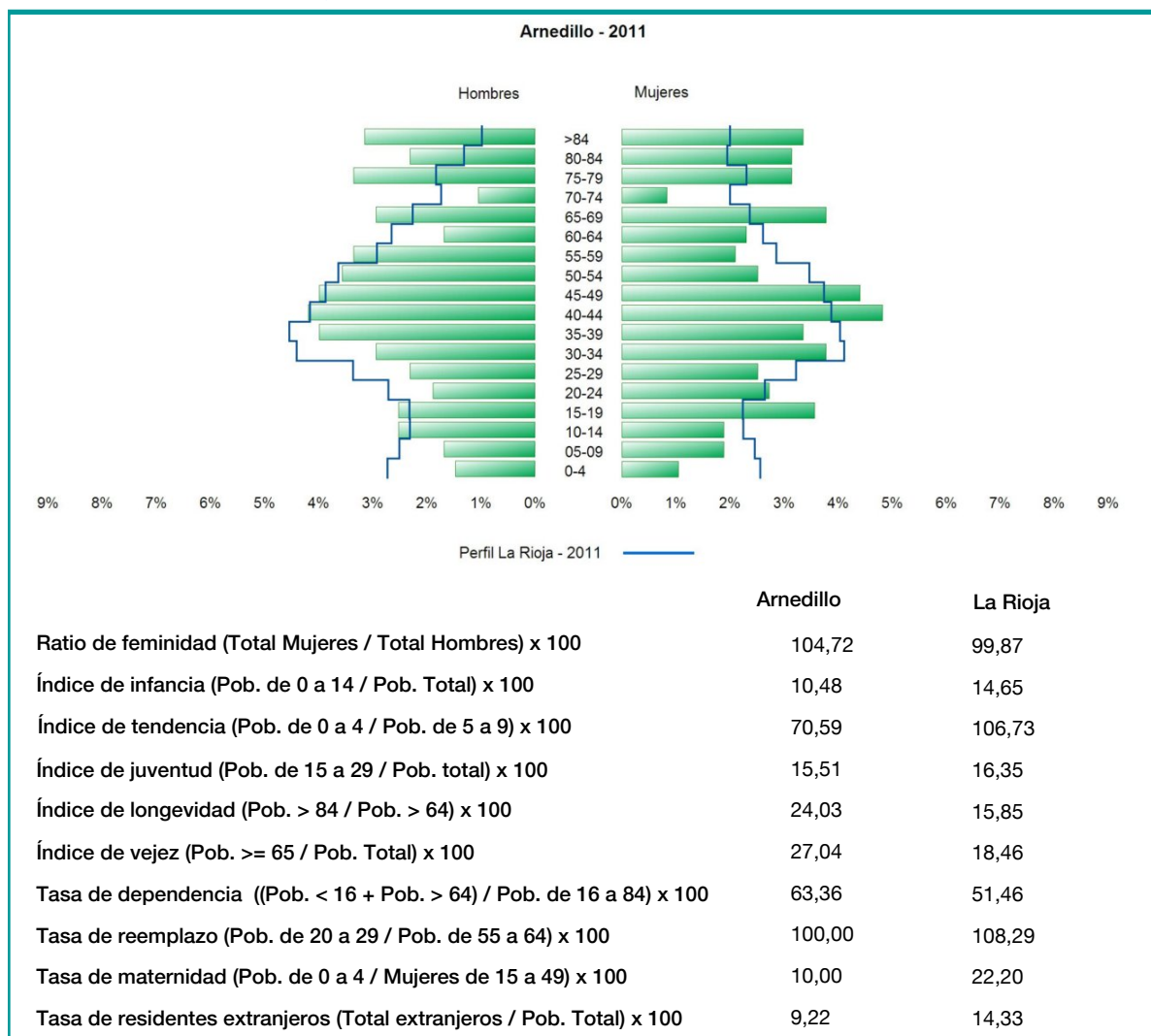
Padrón	2005	2006	2007	2008	2009	2010	2011
Total	480	469	485	476	472	482	477
Hombres	232	224	234	232	230	234	233
Mujeres	248	245	251	244	242	248	244
Densidad	9,9	9,7	10,0	9,8	9,8	10,0	9,9

Padrón municipal de habitantes

Censo	1991	2001
Total	396	442
Hombres	195	218
Mujeres	201	224
Extranjeros		3



3. Pirámide, índices y tasas de Población (1/1/2011)



4. Movimiento Natural de la Población

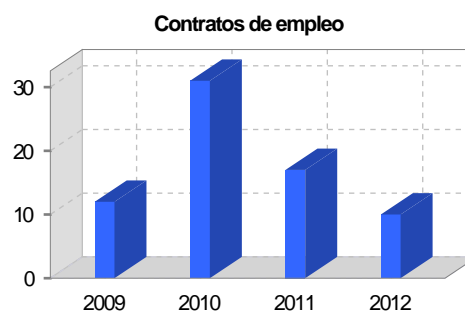
	2005	2006	2007	2008	2009	2010
Nacimientos		2	3	1	2	2
Defunciones	8	3	16	1	6	7
Matrimonios	1	3	2	4	5	3
Crecimiento vegetativo	-8	-1	-13	0	-4	-5
Tasa bruta de mortalidad	11,59	19,92	17,69	7,38	13,63	14,60
Tasa bruta de natalidad	4,21	5,24	4,16	3,16	4,19	4,17
Tasa bruta de nupcialidad	4,21	5,24	6,24	9,49	8,39	6,26

5. Mercado Laboral. (a 31 de marzo)

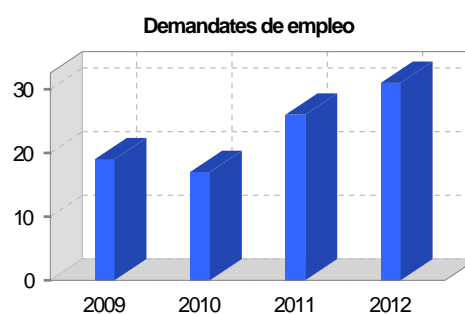
Afiliados en alta laboral en la Seguridad Social (2012)

Total	Régimen general y otros	Autónomo no agrario	Autónomo agrario (SETA)
211	177	27	7

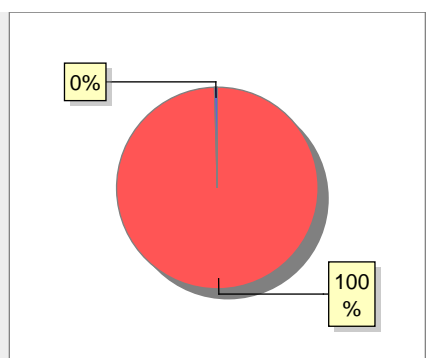
Contratos	2009	2010	2011	2012
Total	12	31	17	10
Hombres	3	14	9	3
Mujeres	9	17	8	7



Paro registrado	2009	2010	2011	2012
Total	19	17	26	31
Hombres	11	9	14	15
Mujeres	8	8	12	16



6. Catastro



● Superficie rústica (Ha.)	4.846,55
● Superficie urbana (Ha.)	22,29

Titulares 2012

Urbano	1.001
Rústico	1.155
Urbano/Rústico	1.906

Unidades Rústicas 2011

Parcelas	9.244
Subparcelas	9.754

Valor Catastral Rústico 2011

Valor (Miles de Euros)	302,38
------------------------	--------

Valor Catastral Urbano 2011

Valor catastral del suelo	5.280,26
Valor catastral de la construcción	26.259,43

Unidades Urbanas 2011

Industrial	209
Residencial	588
Terciario y comercial	188
Equipamiento	13
Suelo vacante	241
Edificio Singular	2

Superficie Urbana 2011

Superficie edificada	12,75
Superficie sin edificar	9,54

7. Ganadería - 2011

	Cabezas ganaderas	Unidades ganaderas
Aves		
Gallinas		
Pollos		
Bovinos	51	51,00
Terneros de cebo		
Vacas de carne	51	51,00
Vacas de ordeño		
Conejas		
Conejas		
Ovinos y Caprinos	3.722	558,30
Cabras	214	32,10
Ovejas	3.508	526,20
Porcinos		
Cerdas		
Cerdos de cebo		

● Bovino 51 ● Ovino y caprino 3.722

8. Distribución General del Terreno - 2011

	Total	Regadío	Secano
Total Municipal	4.824	23	4.801
Tierras de cultivo	205	11	194
Barbecho y otras tierras	69	3	66
Cultivos herbáceos	5	4	1
Cultivos leñosos	131	4	127
Tierras para pastos	505		505
Pastizales	505		505
Prados naturales			
Terreno forestal	1.660	12	1.648
Monte abierto	5		5
Monte leñoso	558		558
Monte maderable	1.097	12	1.085
Otras superficies	2.454		2.454
Erial a pastos	1.996		1.996
Espartizal			
Ríos y lagos	79		79
Superficie no agrícola	69		69
Terreno improductivo	310		310

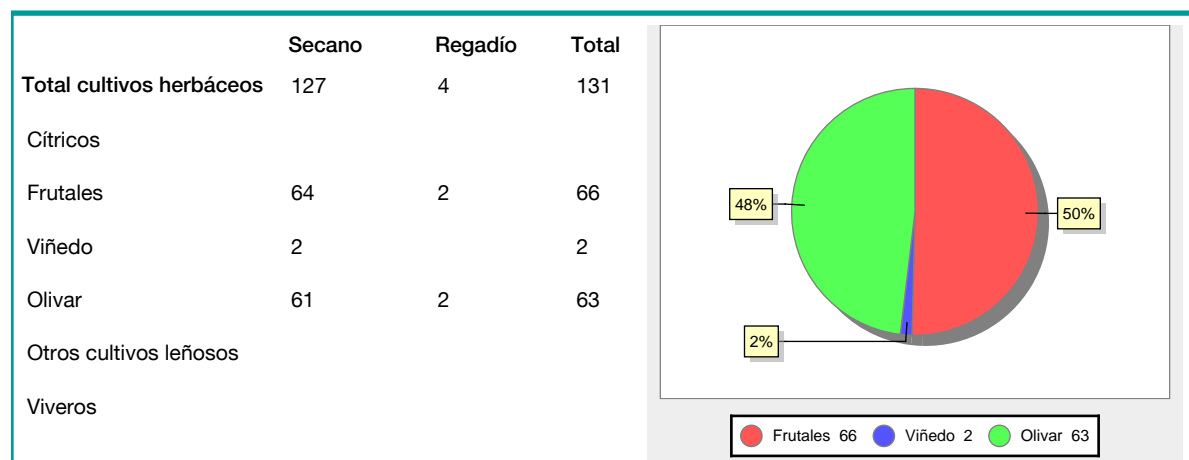
● Tierras de cultivo 205 ● Tierras para pastos 505 ● Terreno forestal 1.660
● Otras superficies 2.454

9. Distribución de cultivos herbáceos (Ha.) - 2011

	Secano	Regadío	Total
Total cultivos herbáceos	1	4	5
Cereales grano			
Leguminosas grano			
Patata		2	2
Cultivos industriales			
Flores y plantas			
Cultivos forrajeros	1		1
Hortalizas		2	2

● Patata 2 ● Cultivos forrajeros 1 ● Hortalizas 2

10. Distribución de cultivos leñosos (Ha.) - 2011



11. Parque de Vehículos

	2003	2004	2005	2006	2007	2008	2009	2010	2011
Total vehículos	211	220	226	234	249	253	261	286	291
Automóviles	146	148	148	158	165	172	179	198	204
Motos	8	9	9	10	12	12	13	15	16
Furgonetas y Camiones	49	52	56	52	58	55	56	58	56
Autobuses									
Tractores industriales									
Otros vehículos	8	11	13	14	14	14	13	15	15

12. Entidades Financieras

	2006	2007	2008	2009	2010	2011
Entidades de depósito	2	2	2	2	2	2
Entidades Financieras de Crédito						

13. Salud

	2007	2008	2009	2010	2011
Centros de salud					
Consultorios	2	2	2	2	2
Farmacias	1	1	1	1	1
Botiquines					

18. Presupuestos Municipales



19. Elecciones

