

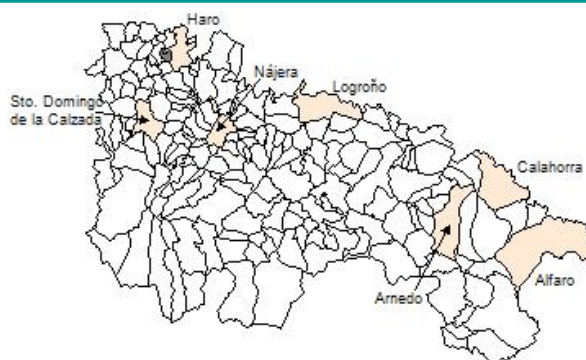
Ficha Municipal - 2012
Comunidad Autónoma de La Rioja



Gobierno de La Rioja
Consejería de
Administración Pública
y Hacienda



Instituto
de Estadística
de La Rioja



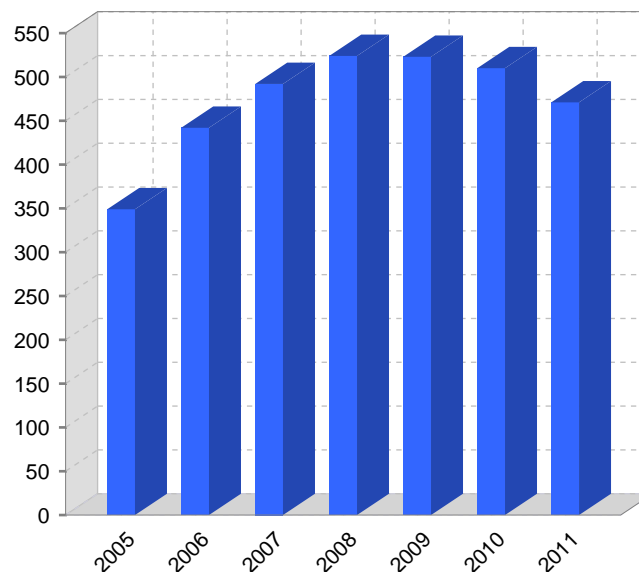
1. Datos Generales

Código INE	26013	Superficie municipal (Km ²)	5,05
Municipio	Anguciana	Altitud máxima del núcleo principal del municipio (m)	472
Partido judicial	Haro	Distancia a la capital	48
Zona de salud	Haro	Número de núcleos	2

2. Evolución Demográfica

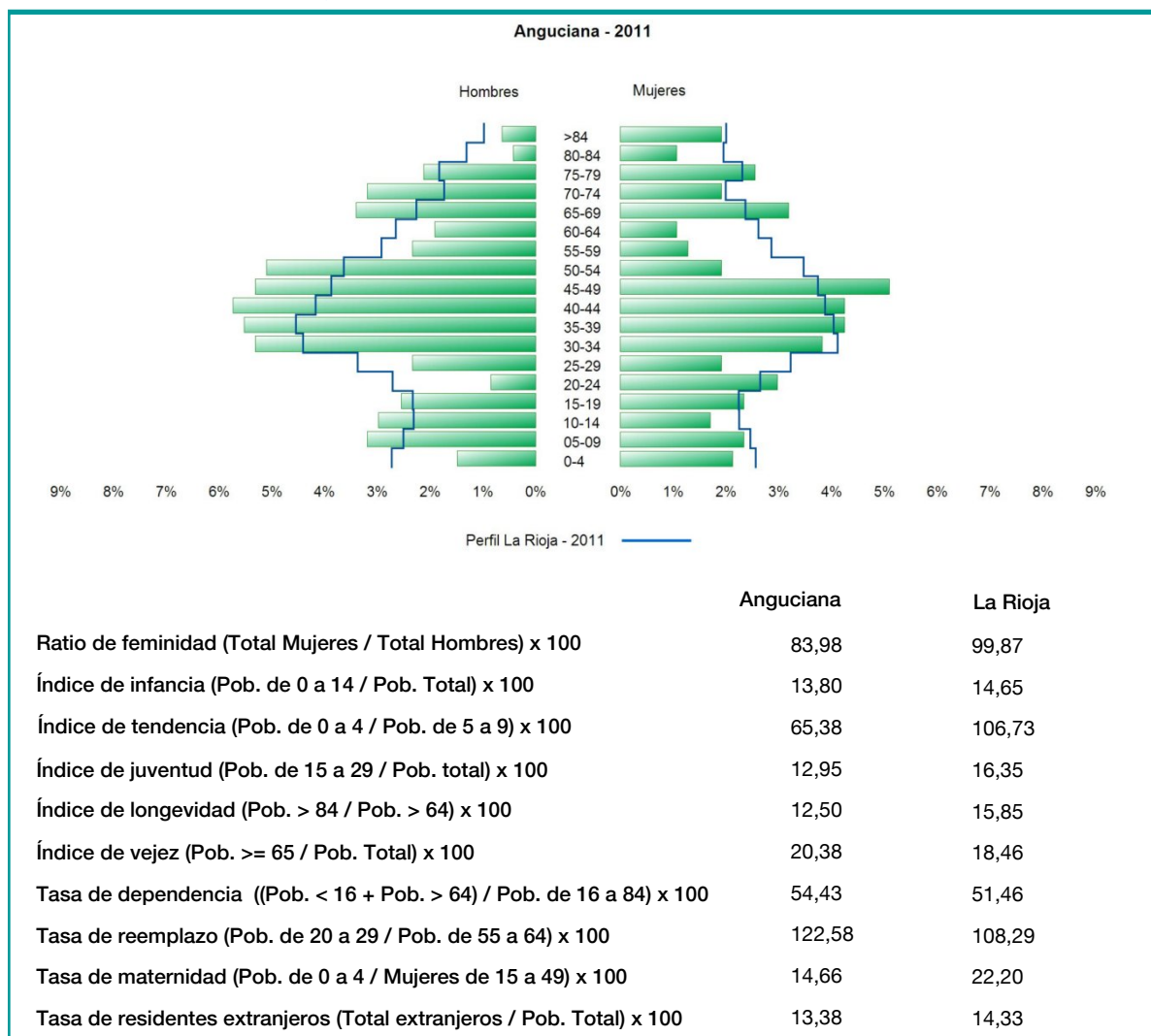
Padrón	2005	2006	2007	2008	2009	2010	2011
Total	349	442	492	524	523	510	471
Hombres	192	257	285	304	299	281	256
Mujeres	157	185	207	220	224	229	215
Densidad	69,1	87,5	97,4	103,8	103,6	101,0	93,3

Padrón municipal de habitantes



Censo	1991	2001
Total	302	328
Hombres	157	175
Mujeres	145	153
Extranjeros		5

3. Pirámide, índices y tasas de Población (1/1/2011)



4. Movimiento Natural de la Población

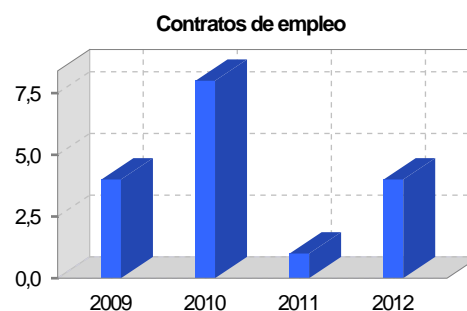
	2005	2006	2007	2008	2009	2010
Nacimientos	3	5	3	5	4	2
Defunciones	4	5	3	5	3	4
Matrimonios	3	3	3		2	
Crecimiento vegetativo	-1	0	0	0	1	-2
Tasa bruta de mortalidad	11,38	8,57	7,87	7,64	6,78	8,15
Tasa bruta de natalidad	10,11	8,57	7,87	8,60	5,81	4,08
Tasa bruta de nupcialidad	7,59	6,42	5,91	3,82	3,87	

5. Mercado Laboral. (a 31 de marzo)

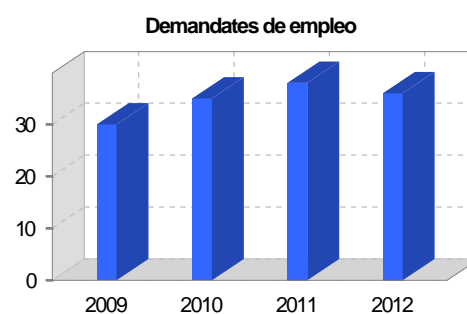
Afiliados en alta laboral en la Seguridad Social (2012)

Total	Régimen general y otros	Autónomo no agrario	Autónomo agrario (SETA)
85	50	28	7

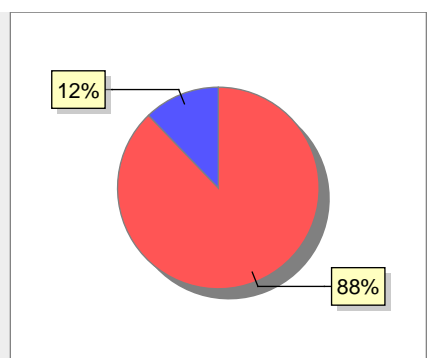
Contratos	2009	2010	2011	2012
Total	4	8	1	4
Hombres	4	7		4
Mujeres		1	1	



Paro registrado	2009	2010	2011	2012
Total	30	35	38	36
Hombres	15	21	20	18
Mujeres	15	14	18	18



6. Catastro



● Superficie rústica (Ha.)	445,39
● Superficie urbana (Ha.)	61,82

Titulares 2012	
Urbano	1.405
Rústico	429
Urbano/Rústico	1.650

Unidades Rústicas 2011	
Parcelas	752
Subparcelas	934

Valor Catastral Rústico 2011	
Valor (Miles de Euros)	1.779,09

Valor Catastral Urbano 2011	
-----------------------------	--

Valor catastral del suelo	12.459,26
---------------------------	-----------

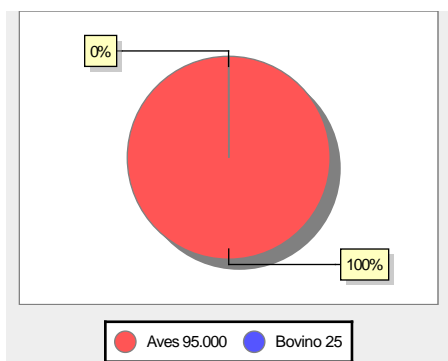
Valor catastral de la construcción	30.015,45
------------------------------------	-----------

Unidades Urbanas 2011	
Industrial	144
Residencial	985
Terciario y comercial	196
Equipamiento	12
Suelo vacante	164
Edificio Singular	1

Superficie Urbana 2011	
Superficie edificada	29,42
Superficie sin edificar	32,4

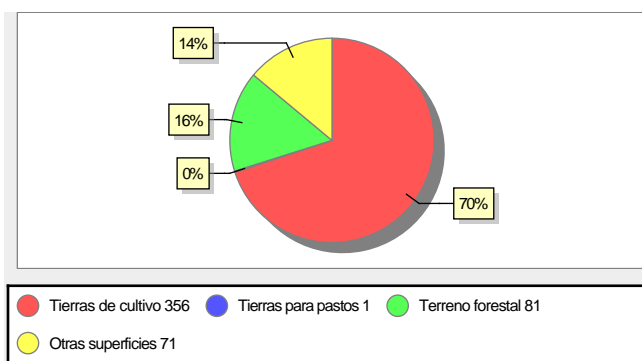
7. Ganadería - 2011

	Cabezas ganaderas	Unidades ganaderas
Aves	95.000	475,00
Gallinas		
Pollos	95.000	475,00
Bovinos	25	15,00
Terberos de cebo	25	15,00
Vacas de carne		
Vacas de ordeño		
Conejas		
Conejas		
Ovinos y Caprinos		
Cabras		
Ovejas		
Porcinos		
Cerdas		
Cerdos de cebo		



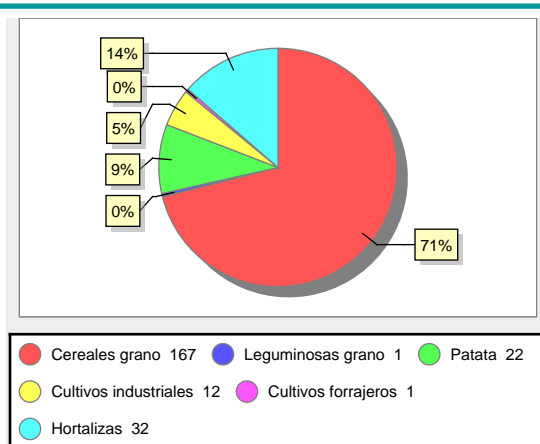
8. Distribución General del Terreno - 2011

	Total	Regadío	Secano
Total Municipal	509	266	243
Tierras de cultivo	356	190	166
Barbecho y otras tierras	59	33	26
Cultivos herbáceos	235	136	99
Cultivos leñosos	62	21	41
Tierras para pastos	1		1
Pastizales	1		1
Prados naturales			
Terreno forestal	81	76	5
Monte abierto			
Monte leñoso	5		5
Monte maderable	76	76	
Otras superficies	71		71
Erial a pastos	2		2
Espartizal			
Ríos y lagos	12		12
Superficie no agrícola	55		55
Terreno improductivo	2		2

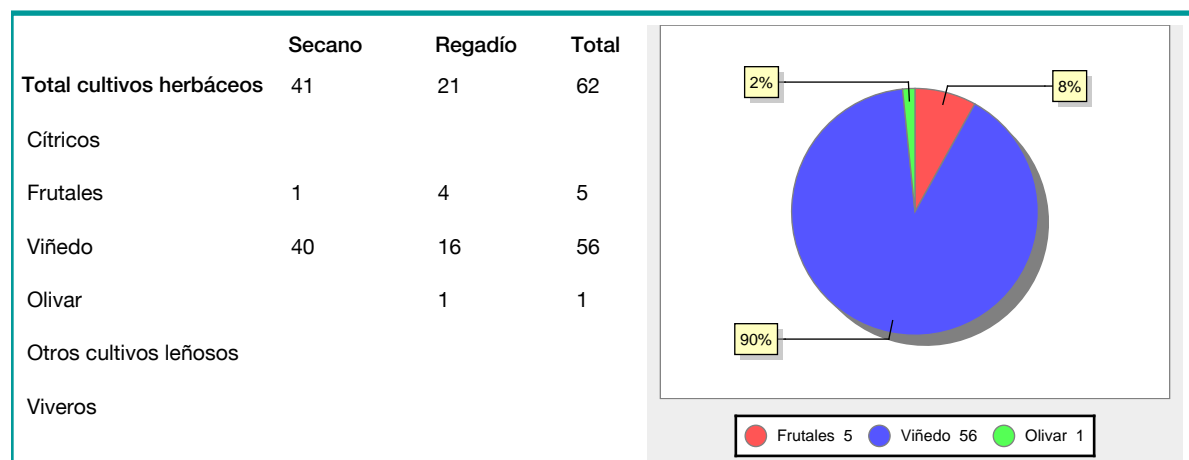


9. Distribución de cultivos herbáceos (Ha.) - 2011

	Secano	Regadío	Total
Total cultivos herbáceos	99	136	235
Cereales grano	99	68	167
Leguminosas grano		1	1
Patata		22	22
Cultivos industriales		12	12
Flores y plantas			
Cultivos forrajeros		1	1
Hortalizas		32	32



10. Distribución de cultivos leñosos (Ha.) - 2011



11. Parque de Vehículos

	2003	2004	2005	2006	2007	2008	2009	2010	2011
Total vehículos	227	234	258	278	305	334	329	341	342
Automóviles	161	168	189	202	219	240	234	242	238
Motos	17	16	15	19	22	27	28	31	37
Furgonetas y Camiones	31	31	33	42	43	46	45	45	41
Autobuses									
Tractores industriales	6	6	7	7	6	5	5	4	4
Otros vehículos	12	13	14	8	15	16	17	19	22

12. Entidades Financieras

	2006	2007	2008	2009	2010	2011
Entidades de depósito	1	1	1	1	1	1
Entidades Financieras de Crédito						

13. Salud

	2007	2008	2009	2010	2011
Centros de salud					
Consultorios	1	1	1	1	1
Farmacias	1	1	1	1	1
Botiquines					

18. Presupuestos Municipales



19. Elecciones

