

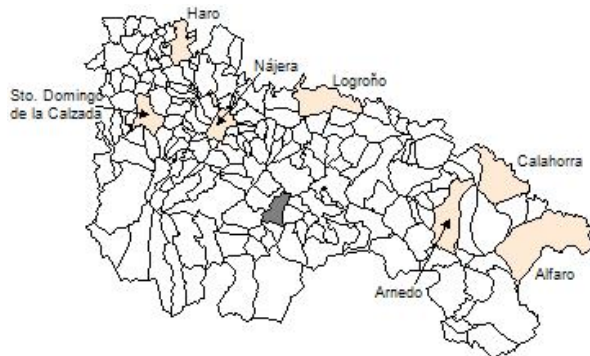
Ficha Municipal - 2012
Comunidad Autónoma de La Rioja



Gobierno de La Rioja
Consejería de
Administración Pública
y Hacienda



Instituto
de Estadística
de La Rioja



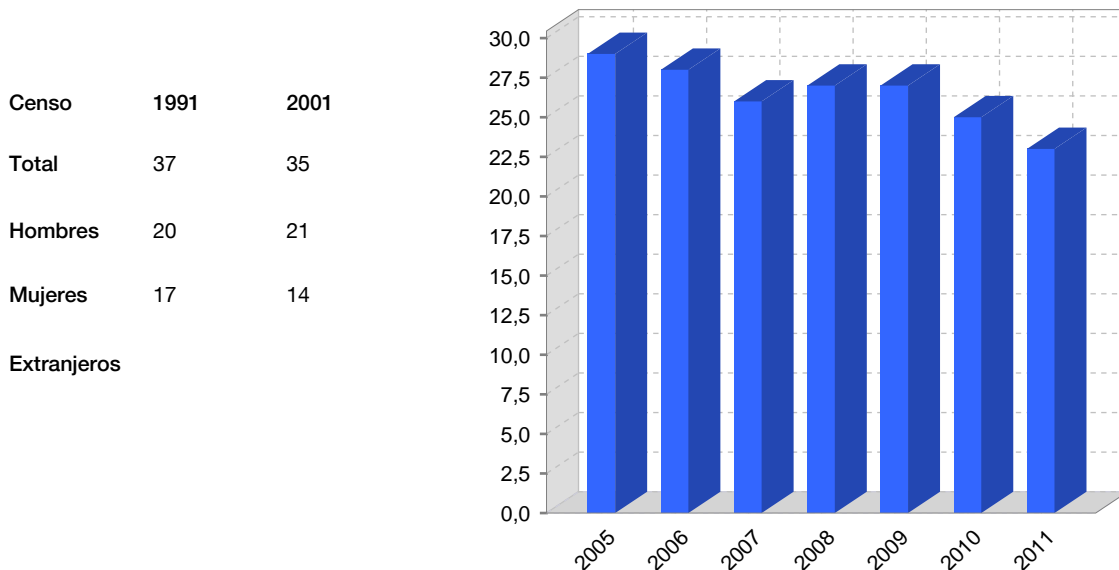
1. Datos Generales

Código INE	26012	Superficie municipal (Km ²)	28,11
Municipio	Almarza de Cameros	Altitud máxima del núcleo principal del municipio (m)	1.079
Partido judicial	Logroño	Distancia a la capital	38
Zona de salud	Torrecilla en Cameros	Número de núcleos	3

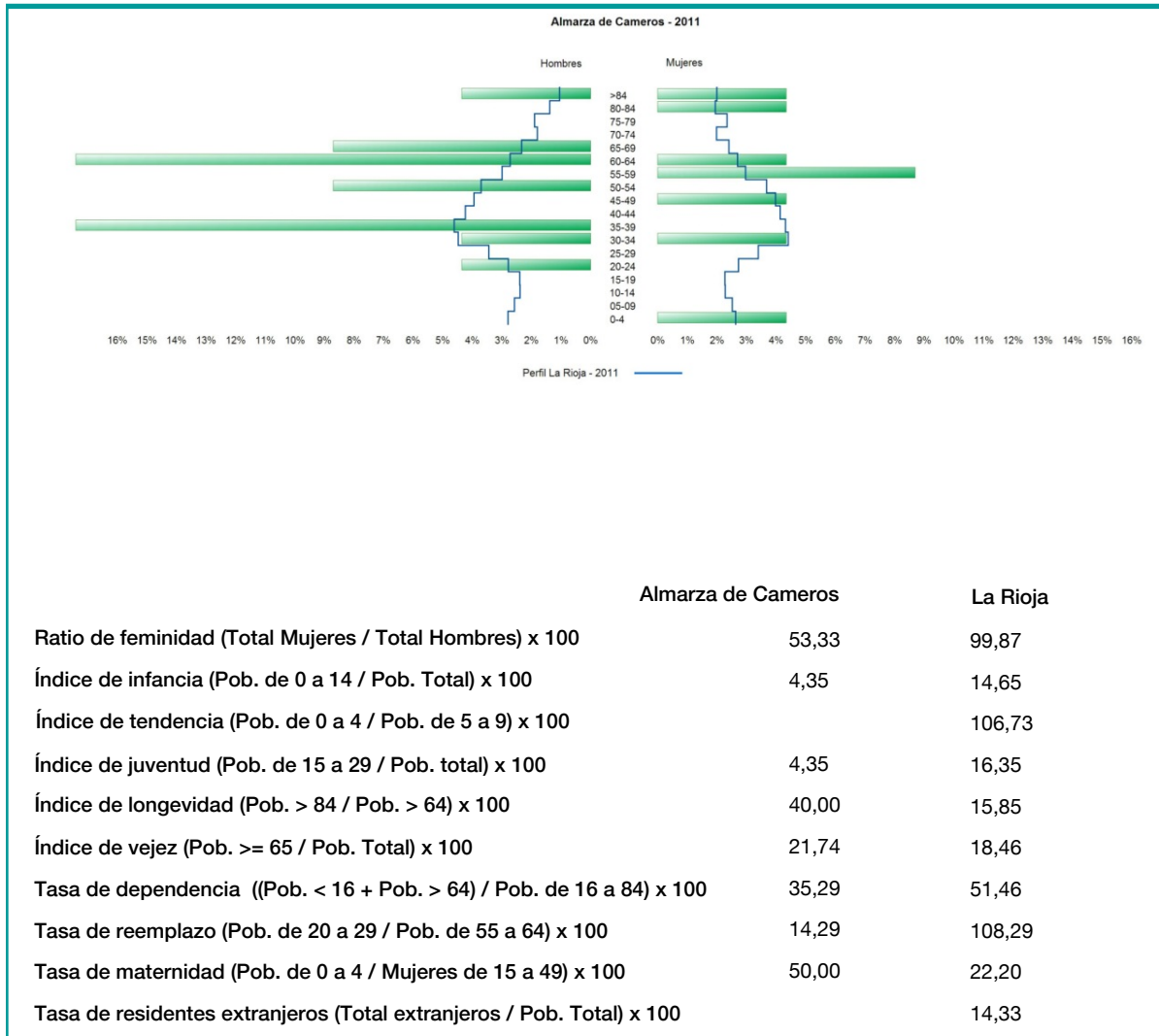
2. Evolución Demográfica

Padrón	2005	2006	2007	2008	2009	2010	2011
Total	29	28	26	27	27	25	23
Hombres	18	18	16	16	16	15	15
Mujeres	11	10	10	11	11	10	8
Densidad	1,0	1,0	0,9	1,0	1,0	0,9	0,8

Padrón municipal de habitantes



3. Pirámide, índices y tasas de Población (1/1/2011)



4. Movimiento Natural de la Población

	2005	2006	2007	2008	2009	2010
Nacimientos			1			
Defunciones						
Matrimonios	1	1				
Crecimiento vegetativo			1			
Tasa bruta de mortalidad						
Tasa bruta de natalidad		37,04	37,74			
Tasa bruta de nupcialidad	35,09	37,04				

5. Mercado Laboral. (a 31 de marzo)

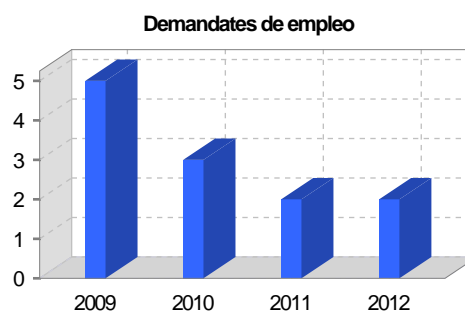
Afiliados en alta laboral en la Seguridad Social (2012)

Total	Régimen general y otros	Autónomo no agrario	Autónomo agrario (SETA)
4	2	1	1

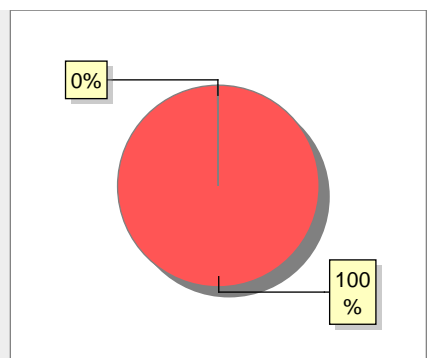
Contratos	2009	2010	2011	2012
Total		1	1	
Hombres		1	1	



Paro registrado	2009	2010	2011	2012
Total	5	3	2	2
Hombres	1	2	2	2
Mujeres	4	1		



6. Catastro



● Superficie rústica (Ha.)	2.796,87
● Superficie urbana (Ha.)	3,88

Titulares 2012

Urbano	102
Rústico	142
Urbano/Rústico	213

Unidades Rústicas 2011

Parcelas	3.546
Subparcelas	3.561

Valor Catastral Rústico 2011

Valor (Miles de Euros)	198,71
------------------------	--------

Valor Catastral Urbano 2011

Valor catastral del suelo	603,38
Valor catastral de la construcción	1.323,44

Unidades Urbanas 2011

Industrial	65
Residencial	44
Equipamiento	5
Suelo vacante	47

Superficie Urbana 2011

Superficie edificada	3,39
Superficie sin edificar	0,49

7. Ganadería - 2011

	Cabezas ganaderas	Unidades ganaderas
Aves		
Gallinas		
Pollos		
Bovinos	125	125,00
Terneros de cebo		
Vacas de carne	125	125,00
Vacas de ordeño		
Conejas		
Conejas		
Ovinos y Caprinos	681	102,15
Cabras	156	23,40
Ovejas	525	78,75
Porcinos		
Cerdas		
Cerdos de cebo		

84% Bovino 125 Ovino y caprino 681 16%

8. Distribución General del Terreno - 2011

	Total	Regadío	Secano
Total Municipal	2.800	7	2.793
Tierras de cultivo	11	1	10
Barbecho y otras tierras	10		10
Cultivos herbáceos	1	1	
Cultivos leñosos			
Tierras para pastos	756	2	754
Pastizales	624		624
Prados naturales	132	2	130
Terreno forestal	1.608	4	1.604
Monte abierto	50		50
Monte leñoso	463		463
Monte maderable	1.095	4	1.091
Otras superficies	425		425
Erial a pastos	360		360
Espartizal			
Ríos y lagos	19		19
Superficie no agrícola	44		44
Terreno improductivo	2		2

0% 27% 57% 15%

● Tierras de cultivo 11 ● Tierras para pastos 756 ● Terreno forestal 1.608
● Otras superficies 425

9. Distribución de cultivos herbáceos (Ha.) - 2011

	Secano	Regadío	Total
Total cultivos herbáceos		1	1
Cereales grano			
Leguminosas grano			
Patata		1	1
Cultivos industriales			
Flores y plantas			
Cultivos forrajeros			
Hortalizas			

100%

● Patata 1

10. Distribución de cultivos leñosos (Ha.) - 2011

	Secano	Regadío	Total
Total cultivos herbáceos			
Cítricos			
Frutales			
Viñedo			
Olivar			
Otros cultivos leñosos			
Viveros			

SIN DATOS

11. Parque de Vehículos

	2003	2004	2005	2006	2007	2008	2009	2010	2011
Total vehículos	32	34	36	38	37	38	36	36	38
Automóviles	14	15	15	15	14	15	14	14	15
Motos	7	6	7	7	7	5	5	6	7
Furgonetas y Camiones	9	11	12	14	13	15	14	13	13
Autobuses									
Tractores industriales									
Otros vehículos	2	2	2	2	3	3	3	3	3

12. Entidades Financieras

	2006	2007	2008	2009	2010	2011
Entidades de depósito						
Entidades Financieras de Crédito						

13. Salud

	2007	2008	2009	2010	2011
Centros de salud					
Consultorios	1	1	1	1	1
Farmacias					
Botiquines					

14. Espacios Deportivos

	2010	2011
Campos de tiro	1	1
Campos de golf		
Campos de futbol		
Rocodromos		
Pistas de petanca		
Pistas de padel		
Pistas de atletismo		
Piscinas cubiertas		
Pistas de squash		
Pistas polideportivas	1	1
Pistas de tenis	1	1
Piscinas al aire libre	1	1
Pabellones polideportivos		
Pabellones con fronton		
Frontones	1	1

15. Turismo - 2012

	Establecimientos	Habitaciones	Plazas
Hoteles			
Casas rurales	2	6	12
Restaurantes			
Hostales			
Pensiones			
Turismo activo			
Agencias de viajes			
Apartamentos			
Campings			
Albergues turísticos			
Empresas organizadoras de congresos y reuniones			

16. Educación - Curso 2011 / 2012 - Centros públicos

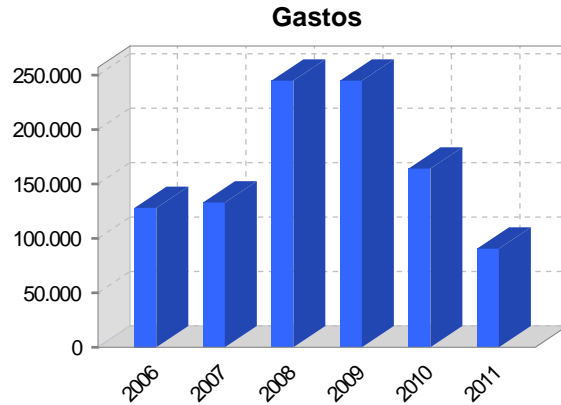
Educación Infantil, Primaria y Especial	ESO, Bachillerato y Ciclos Formativos
Institución educativa	Institución educativa

17. Educación - Curso 2011 / 2012 - Centros privados

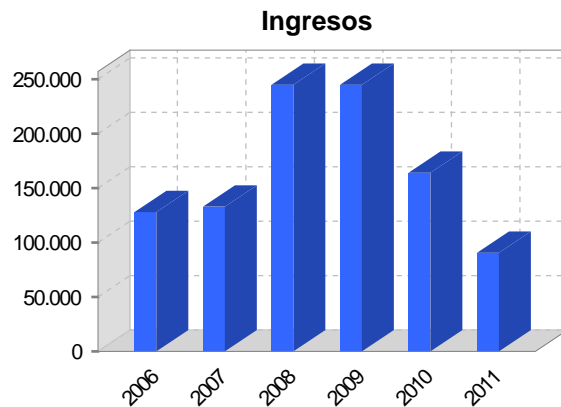
Educación Infantil, Primaria y Especial	ESO, Bachillerato y Ciclos Formativos
Institución educativa	Institución educativa

18. Presupuestos Municipales

Gastos por capitulos	2011
Gastos de Personal	17.990
Gastos en Bienes Corrientes y Servicios	44.500
Gastos Financieros	0
Transferencias Corrientes	600
Inversiones Reales	27.500
Transferencias de Capital	0
Activos Financieros	0
Pasivos Financieros	0



Ingresos por capitulos	2011
Impuestos Directos	9.500
Impuestos Indirectos	6.000
Tasas y Otros Ingresos	9.800
Transferencias Corrientes	15.600
Ingresos Patrimoniales	23.490
Enajenacion de Inversiones Reales	0
Transferencias de Capital	26.200
Activos Financieros	0
Pasivos Financieros	0

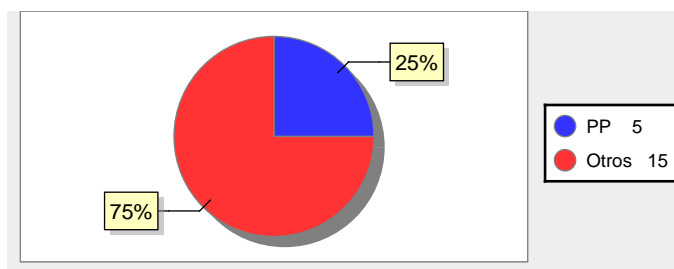


19. Elecciones

Alcalde José Antonio Garós Martínez Fecha de posesión 11-06-2011

Elecciones municipales 2011

PP	5
Otros	15



Elecciones autonómicas 2011

PP	4
PSOE	3
Otros	11
Votos en blanco	1

