

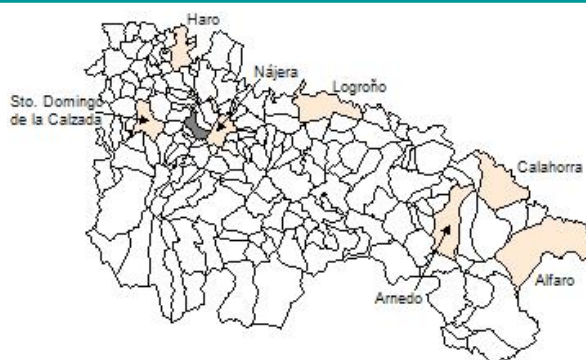
**Ficha Municipal - 2012**  
**Comunidad Autónoma de La Rioja**



Gobierno de La Rioja  
Consejería de  
Administración Pública  
y Hacienda



Instituto  
de Estadística  
de La Rioja



## 1. Datos Generales

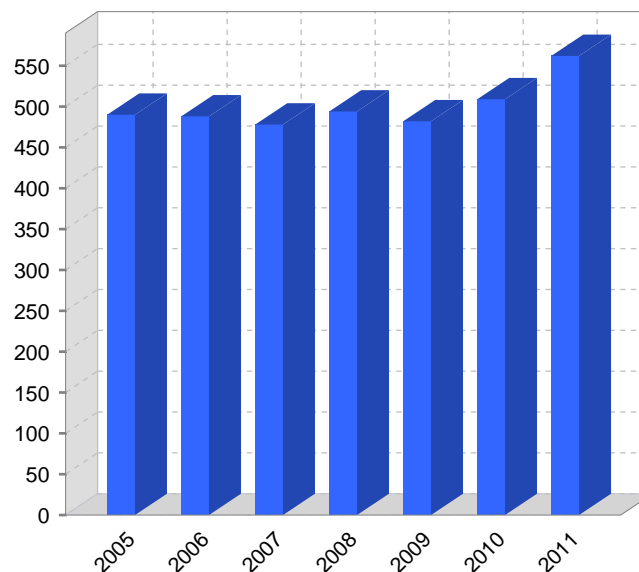
Código INE	26009	Superficie municipal (Km <sup>2</sup> )	17,17
Municipio	Alesanco	Altitud máxima del núcleo principal del municipio (m)	568
Partido judicial	Logroño	Distancia a la capital	35
Zona de salud	Nájera	Número de núcleos	2

## 2. Evolución Demográfica

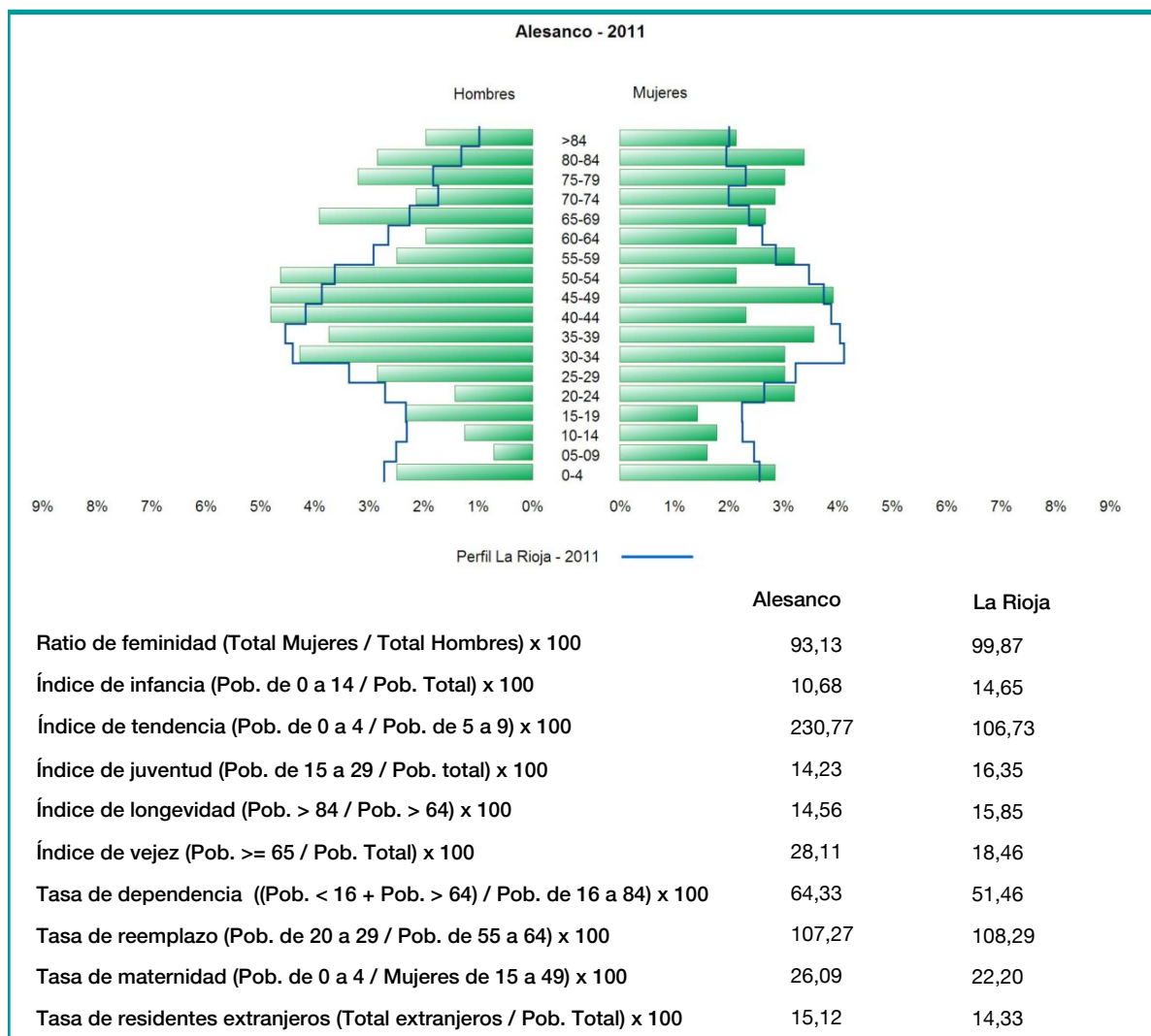
Padrón	2005	2006	2007	2008	2009	2010	2011
Total	490	488	478	494	482	509	562
Hombres	258	261	254	260	251	265	291
Mujeres	232	227	224	234	231	244	271
Densidad	28,5	28,4	27,8	28,8	28,1	29,6	32,7

**Padrón municipal de habitantes**

Censo	1991	2001
Total	579	481
Hombres	294	252
Mujeres	285	229
Extranjeros		7



### 3. Pirámide, índices y tasas de Población (1/1/2011)



### 4. Movimiento Natural de la Población

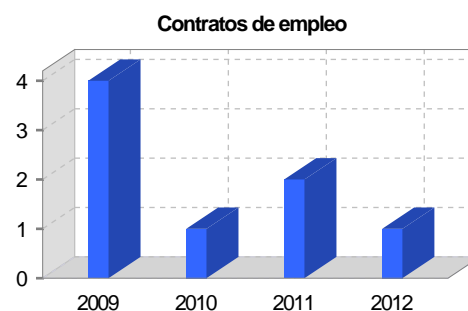
	2005	2006	2007	2008	2009	2010
Nacimientos	2	3	6	3	7	2
Defunciones	9	6	7	7	12	6
Matrimonios	3		1	1	2	1
Crecimiento vegetativo	-7	-3	-1	-4	-5	-4
Tasa bruta de mortalidad	15,34	13,46	14,40	19,47	18,16	11,20
Tasa bruta de natalidad	5,11	9,32	9,26	10,25	9,08	3,73
Tasa bruta de nupcialidad	6,13	2,07	2,06	3,07	3,03	1,87

## 5. Mercado Laboral. (a 31 de marzo)

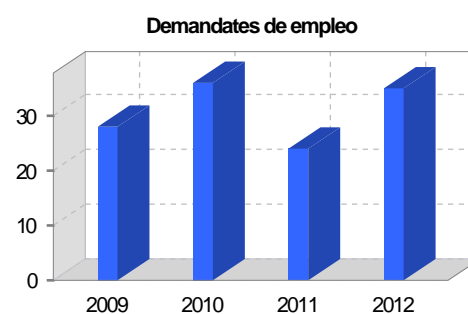
### Afiliados en alta laboral en la Seguridad Social (2012)

Total	Régimen general y otros	Autónomo no agrario	Autónomo agrario (SETA)
123	46	47	30

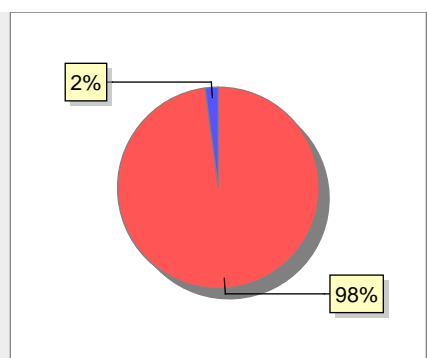
Contratos	2009	2010	2011	2012
Total	4	1	2	1
Hombres	2			1
Mujeres	2	1	2	



Paro registrado	2009	2010	2011	2012
Total	28	36	24	35
Hombres	20	25	11	21
Mujeres	8	11	13	14



## 6. Catastro



● Superficie rústica (Ha.)	1.659,39
● Superficie urbana (Ha.)	35,71

Titulares 2012	
Urbano	2.113
Rústico	1.033
Urbano/Rústico	2.818

Unidades Rústicas 2011	
Parcelas	2.114
Subparcelas	2.905

Valor Catastral Rústico 2011	
Valor (Miles de Euros)	5.559,96

### Valor Catastral Urbano 2011

Valor catastral del suelo	12.025,59
Valor catastral de la construcción	47.679,87

Unidades Urbanas 2011	
Industrial	207
Residencial	1.263
Terciario y comercial	232
Equipamiento	7
Suelo vacante	123
Edificio Singular	3

Superficie Urbana 2011	
Superficie edificada	26,9
Superficie sin edificar	8,81

### 7. Ganadería - 2011

	Cabezas ganaderas	Unidades ganaderas
<b>Aves</b>		
Gallinas		
Pollos		
<b>Bovinos</b>		
Terneros de cebo		
Vacas de carne		
Vacas de ordeño		
<b>Conejas</b>		
Conejas		
<b>Ovinos y Caprinos</b>	1	0,15
Cabras	1	0,15
Ovejas		
<b>Porcinos</b>		
Cerdas	5.717	1.048,70
Cerdos de cebo	957	287,10
	4.760	761,60

### 8. Distribución General del Terreno - 2011

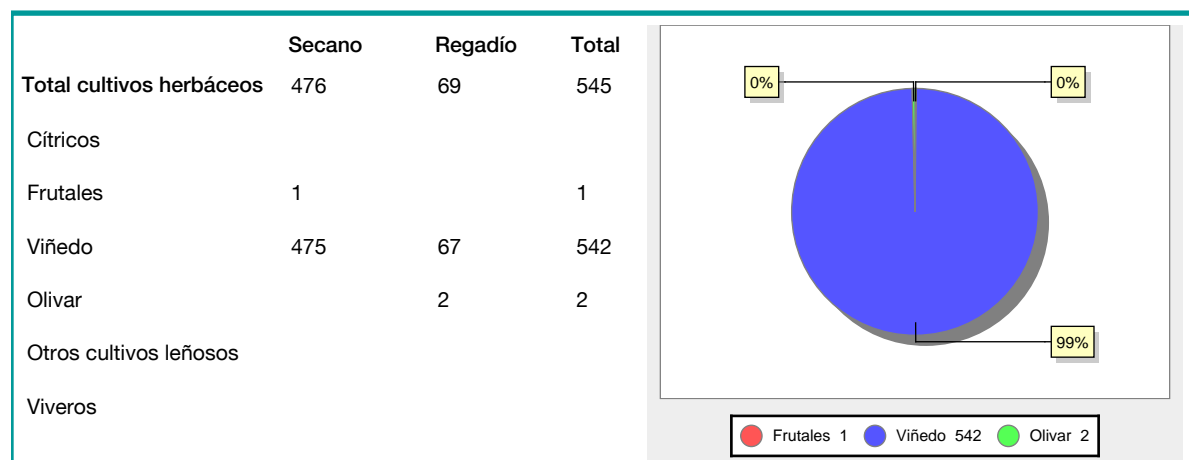
	Total	Regadío	Secano
<b>Total Municipal</b>	1.731	614	1.117
<b>Tierras de cultivo</b>			
Barbecho y otras tierras	141	55	86
Cultivos herbáceos	803	490	313
Cultivos leñosos	545	69	476
<b>Tierras para pastos</b>			
Pastizales	27		27
Prados naturales			
<b>Terreno forestal</b>			
Monte abierto			
Monte leñoso	58		58
Monte maderable	24		24
<b>Otras superficies</b>			
Erial a pastos	8		8
Espartizal			
Ríos y lagos	6		6
Superficie no agrícola	111		111
Terreno improductivo	8		8

### 9. Distribución de cultivos herbáceos (Ha.) - 2011

	Secano	Regadío	Total
<b>Total cultivos herbáceos</b>	313	490	803
Cereales grano	313	399	712
Leguminosas grano			
Patata		30	30
Cultivos industriales		58	58
Flores y plantas			
Cultivos forrajeros		1	1
Hortalizas		2	2

## 10. Distribución de cultivos leñosos (Ha.) - 2011



## 11. Parque de Vehículos

	2003	2004	2005	2006	2007	2008	2009	2010	2011
Total vehículos	356	360	374	383	396	399	401	419	428
Automóviles	248	247	245	247	256	255	265	275	276
Motos	17	18	21	27	31	31	30	35	34
Furgonetas y Camiones	83	86	95	98	95	99	93	95	101
Autobuses									
Tractores industriales			1	1	1	1	1	1	1
Otros vehículos	8	9	12	10	13	13	12	13	16

## 12. Entidades Financieras

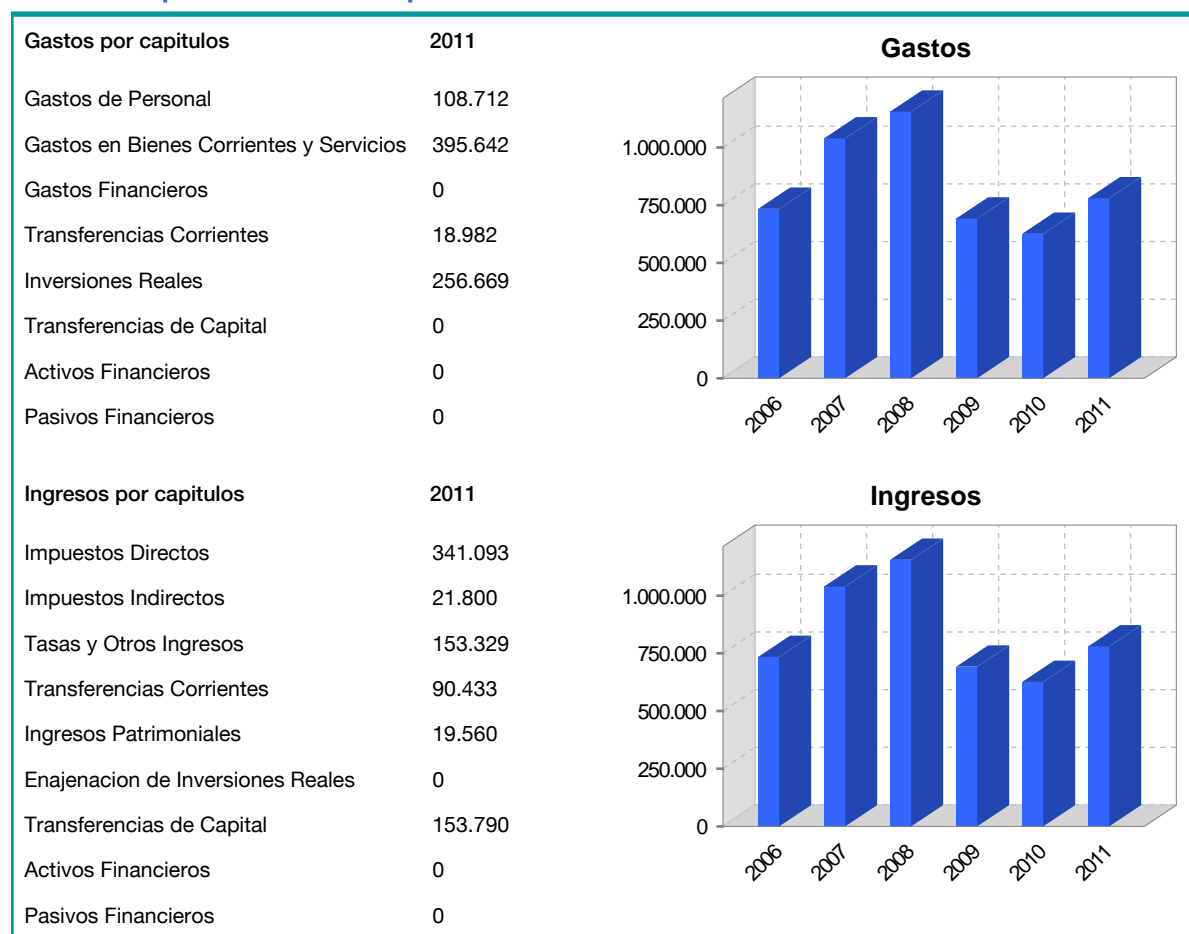
	2006	2007	2008	2009	2010	2011
Entidades de depósito	2	2	2	2	2	2
Entidades Financieras de Crédito						

## 13. Salud

	2007	2008	2009	2010	2011
Centros de salud					
Consultorios	1	1	1	1	1
Farmacias	1	1	1	1	1
Botiquines					



## 18. Presupuestos Municipales



## 19. Elecciones

