

Ficha Municipal - 2012

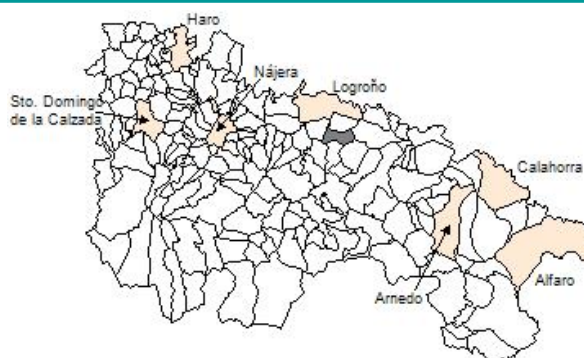
Comunidad Autónoma de La Rioja



Gobierno de La Rioja
Consejería de
Administración Pública
y Hacienda



Instituto
de Estadística
de La Rioja



1. Datos Generales

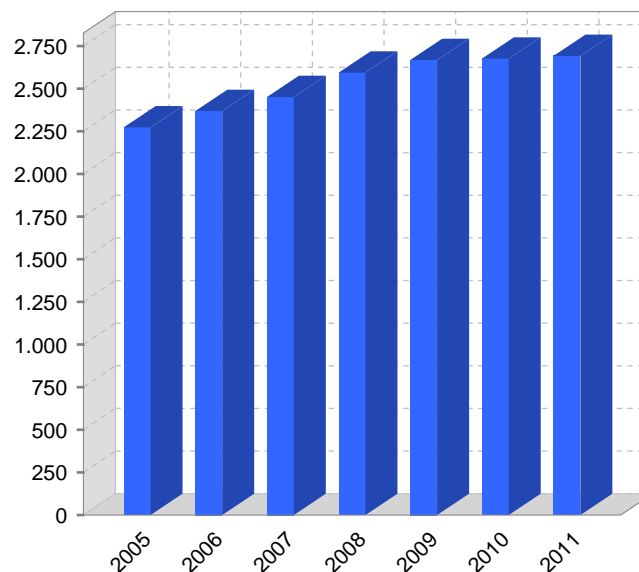
Código INE	26006	Superficie municipal (Km ²)	20,24
Municipio	Alberite	Altitud máxima del núcleo principal del municipio (m)	452
Partido judicial	Logroño	Distancia a la capital	7
Zona de salud	Alberite	Número de núcleos	2

2. Evolución Demográfica

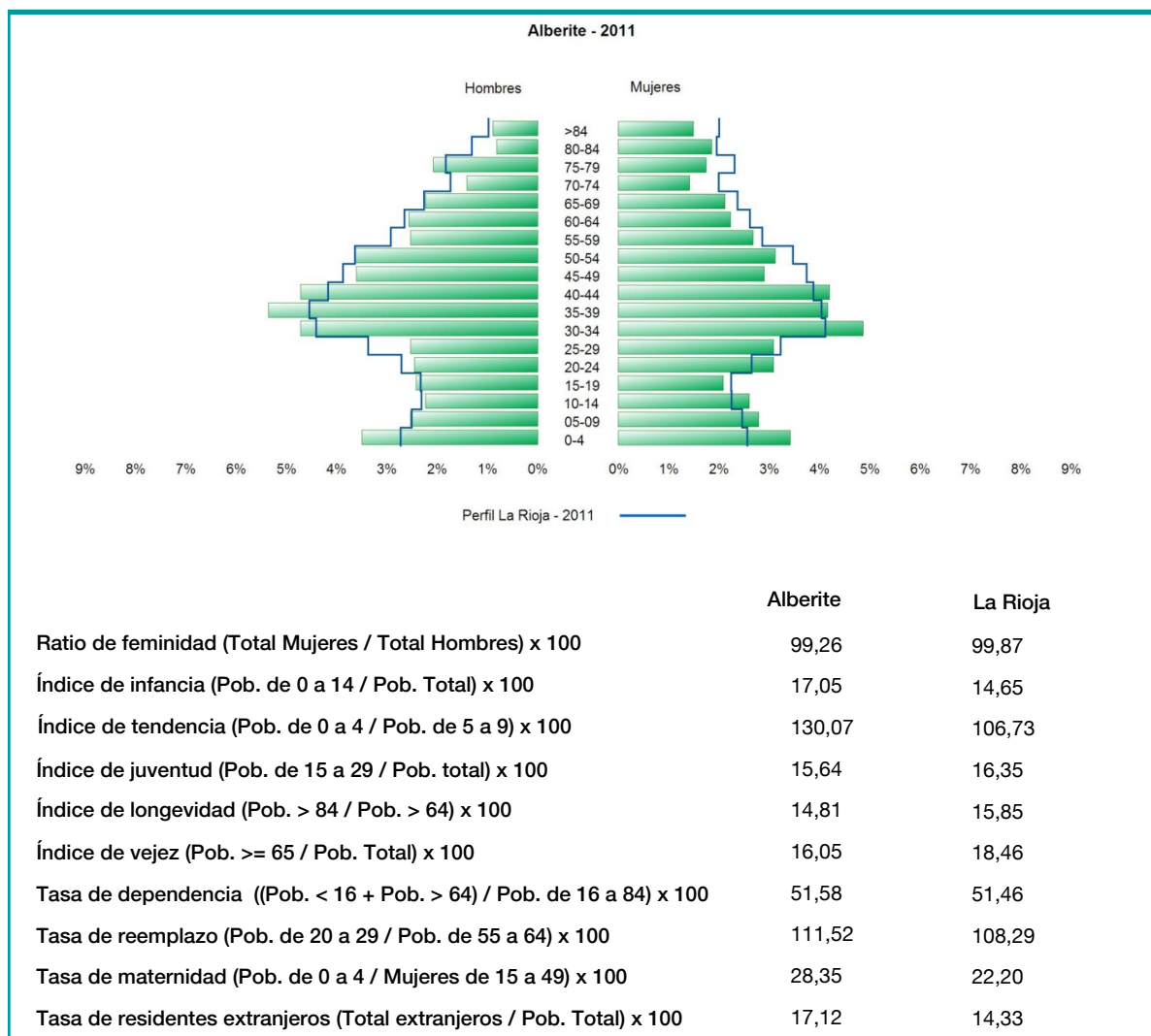
Padrón	2005	2006	2007	2008	2009	2010	2011
Total	2.273	2.369	2.451	2.594	2.668	2.676	2.692
Hombres	1.167	1.206	1.244	1.310	1.334	1.334	1.351
Mujeres	1.106	1.163	1.207	1.284	1.334	1.342	1.341
Densidad	112,3	117,0	121,1	128,2	131,8	132,2	133,0

Padrón municipal de habitantes

Censo	1991	2001
Total	1.948	2.086
Hombres	983	1.054
Mujeres	965	1.032
Extranjeros	23	112



3. Pirámide, índices y tasas de Población (1/1/2011)



4. Movimiento Natural de la Población

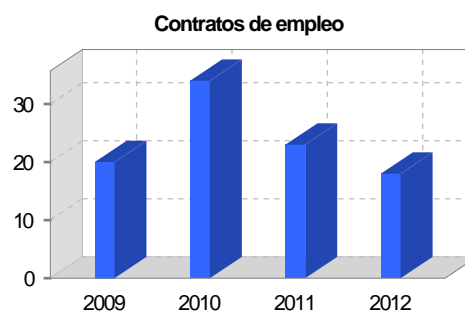
	2005	2006	2007	2008	2009	2010
Nacimientos	25	30	34	40	31	36
Defunciones	26	20	16	10	17	23
Matrimonios	9	14	10	18	11	7
Crecimiento vegetativo	-1	10	18	30	14	13
Tasa bruta de mortalidad	9,91	7,47	5,15	5,13	7,49	8,57
Tasa bruta de natalidad	11,85	13,28	14,67	13,49	12,54	13,41
Tasa bruta de nupcialidad	4,95	4,98	5,55	5,51	3,37	2,61

5. Mercado Laboral. (a 31 de marzo)

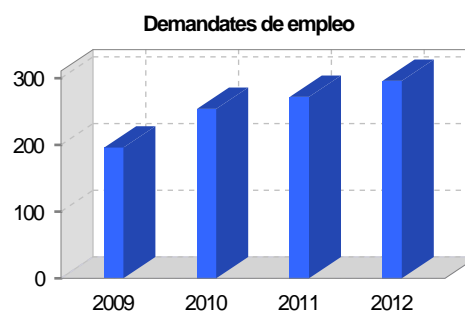
Afiliados en alta laboral en la Seguridad Social (2012)

Total	Régimen general y otros	Autónomo no agrario	Autónomo agrario (SETA)
497	320	153	24

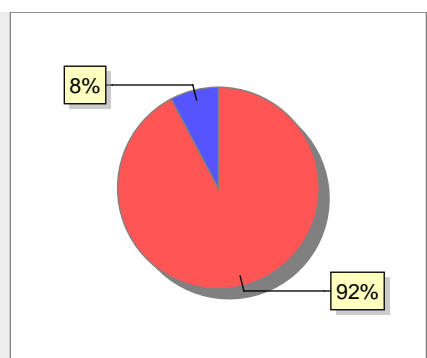
Contratos	2009	2010	2011	2012
Total	20	34	23	18
Hombres	14	20	14	15
Mujeres	6	14	9	3



Paro registrado	2009	2010	2011	2012
Total	196	254	272	296
Hombres	118	143	144	151
Mujeres	78	111	128	145



6. Catastro



● Superficie rústica (Ha.)	1.893,03
● Superficie urbana (Ha.)	158,63

Titulares 2012

Urbano	2.312
Rústico	1.846
Urbano/Rústico	3.409

Unidades Rústicas 2011

Parcelas	5.245
Subparcelas	5.841

Valor Catastral Rústico 2011

Valor (Miles de Euros)	14.743,99
------------------------	-----------

Valor Catastral Urbano 2011

Valor catastral del suelo	117.233,8
Valor catastral de la construcción	89.993,54

Unidades Urbanas 2011

Industrial	409
Residencial	1.482
Terciario y comercial	813
Equipamiento	9
Suelo vacante	624
Edificio Singular	1

Superficie Urbana 2011

Superficie edificada	52,36
Superficie sin edificar	106,27

7. Ganadería - 2011

	Cabezas ganaderas	Unidades ganaderas
Aves		
Gallinas		
Pollos		
Bovinos		
Terneros de cebo	104	62,40
Vacas de carne	6	6,00
Vacas de ordeño	121	121,00
Conejas		
Conejas	800	16,00
Ovinos y Caprinos		
Cabras	5	0,75
Ovejas	1.079	161,85
Porcinos		
Cerdas	3	0,48
Cerdos de cebo	3	0,48

Animal	Unidades ganaderas
Bovino	11%
Conejas	38%
Ovino y caprino	51%
Porcino	0%

8. Distribución General del Terreno - 2011

	Total	Regadío	Secano
Total Municipal	2.016	727	1.289
Tierras de cultivo			
Barbecho y otras tierras	300	99	201
Cultivos herbáceos	786	399	387
Cultivos leñosos	434	204	230
Tierras para pastos			
Pastizales	86		86
Prados naturales			
Terreno forestal			
Monte abierto			
Monte leñoso	36		36
Monte maderable	85	25	60
Otras superficies			
Erial a pastos	82		82
Espartizal			
Ríos y lagos	57		57
Superficie no agrícola	135		135
Terreno improductivo	15		15

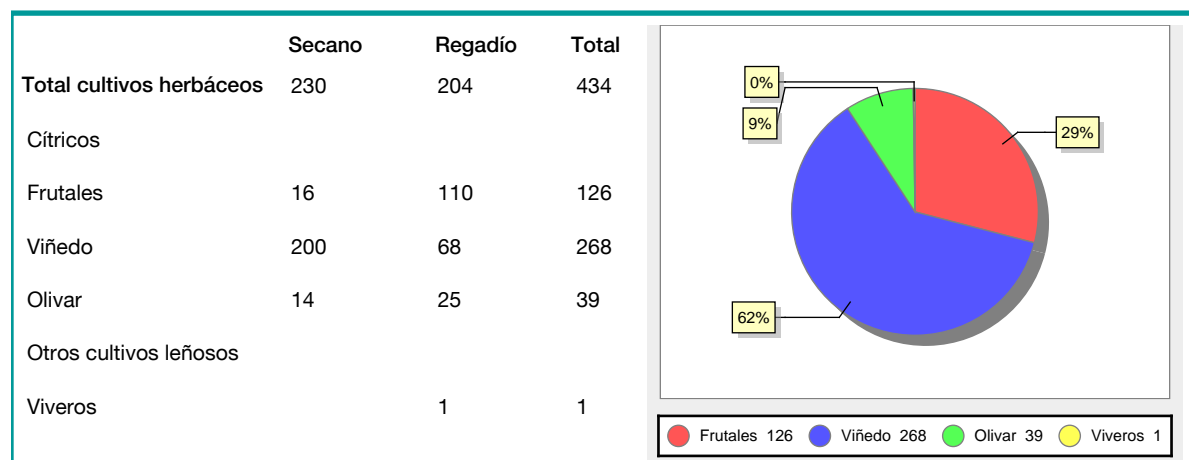
Categoría	Porcentaje
Tierras de cultivo	75%
Tierras para pastos	6%
Terreno forestal	14%
Otras superficies	4%

9. Distribución de cultivos herbáceos (Ha.) - 2011

	Secano	Regadío	Total
Total cultivos herbáceos	387	399	786
Cereales grano	345	318	663
Leguminosas grano	4	7	11
Patata		8	8
Cultivos industriales			
Flores y plantas			
Cultivos forrajeros	38	54	92
Hortalizas		12	12

Categoría	Porcentaje
Cereales grano	84%
Cultivos forrajeros	12%
Leguminosas grano	1%
Patata	1%
Hortalizas	2%

10. Distribución de cultivos leñosos (Ha.) - 2011



11. Parque de Vehículos

	2003	2004	2005	2006	2007	2008	2009	2010	2011
Total vehículos	1.386	1.429	1.495	1.551	1.681	1.742	1.813	1.793	1.841
Automóviles	919	945	989	1.027	1.096	1.137	1.186	1.178	1.209
Motos	69	71	81	89	100	110	117	128	137
Furgonetas y Camiones	347	358	364	387	417	424	435	420	429
Autobuses									
Tractores industriales	9	11	11	11	12	11	13	11	10
Otros vehículos	42	44	50	37	56	60	62	56	56

12. Entidades Financieras

	2006	2007	2008	2009	2010	2011
Entidades de depósito	2	2	2	2	2	2
Entidades Financieras de Crédito						

13. Salud

	2007	2008	2009	2010	2011
Centros de salud	1	1	1	1	1
Consultorios					
Farmacias	1	1	1	1	1
Botiquines					

14. Espacios Deportivos

	2010	2011
Campos de tiro		
Campos de golf		
Campos de futbol	1	1
Rocodromos	1	1
Pistas de petanca		
Pistas de padel		
Pistas de atletismo		
Piscinas cubiertas		
Pistas de squash		
Pistas polideportivas	2	2
Pistas de tenis		
Piscinas al aire libre	1	1
Pabellones polideportivos		
Pabellones con fronton	1	1
Frontones	1	1

15. Turismo - 2012

	Establecimientos	Habitaciones	Plazas
Hoteles			
Casas rurales			
Restaurantes	2		150
Hostales			
Pensiones			
Turismo activo			
Agencias de viajes	1		
Apartamentos			
Campings			
Albergues turísticos			
Empresas organizadoras de congresos y reuniones			

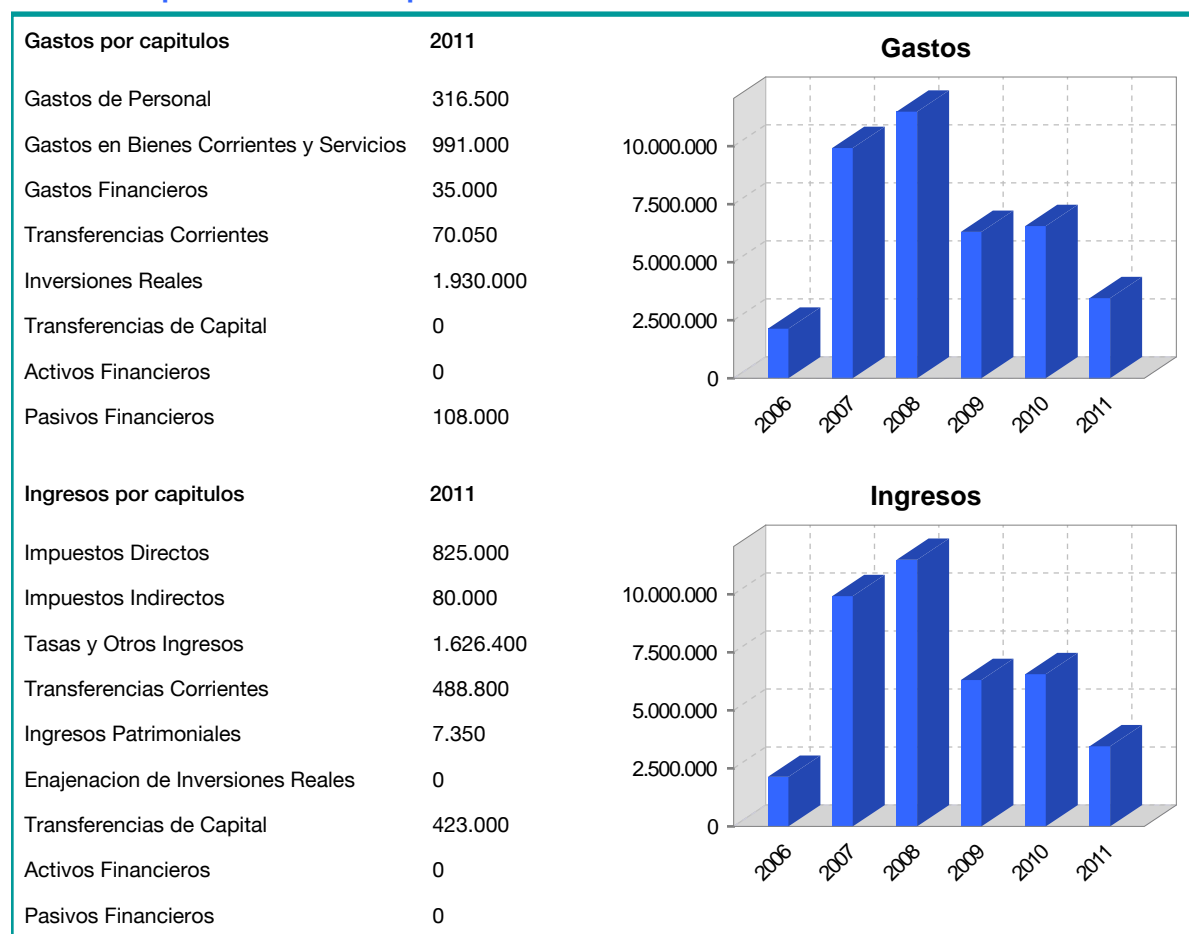
16. Educación - Curso 2011 / 2012 - Centros públicos

Educación Infantil, Primaria y Especial		ESO, Bachillerato y Ciclos Formativos
Institución educativa		Institución educativa
CRA	Sin centro rural agrupado	Centros
Colegios	1	Alumnado
Alumnado		ESO
Alumnos	268	Bachillerato
		Ciclos Formativos

17. Educación - Curso 2011 / 2012 - Centros privados

Educación Infantil, Primaria y Especial		ESO, Bachillerato y Ciclos Formativos
Institución educativa		Institución educativa

18. Presupuestos Municipales



19. Elecciones

