

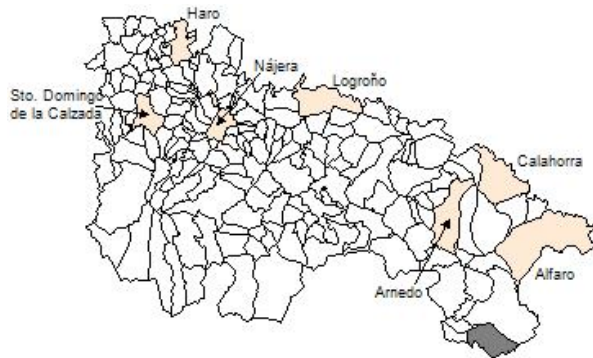
Ficha Municipal - 2012
Comunidad Autónoma de La Rioja



Gobierno de La Rioja
Consejería de
Administración Pública
y Hacienda



Instituto
de Estadística
de La Rioja



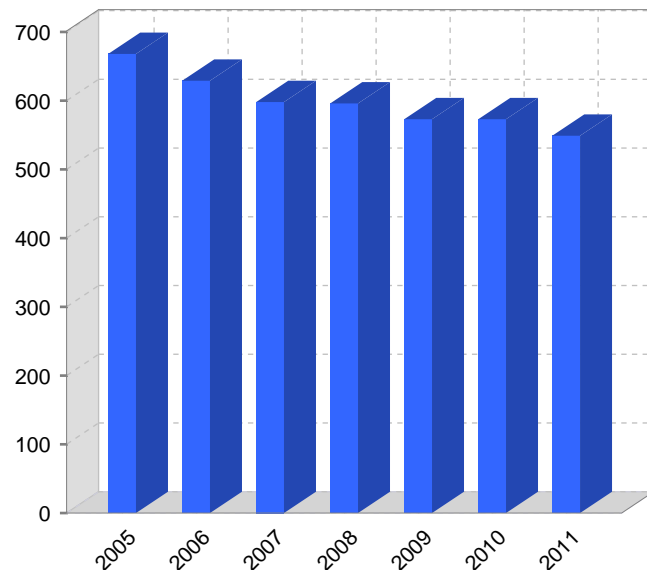
1. Datos Generales

Código INE	26003	Superficie municipal (Km ²)	54,11
Municipio	Aguilar del Río Alhama	Altitud máxima del núcleo principal del municipio (m)	637
Partido judicial	Calahorra	Distancia a la capital	98
Zona de salud	Cervera del Río Alhama	Número de núcleos	4

2. Evolución Demográfica

Padrón	2005	2006	2007	2008	2009	2010	2011
Total	668	629	598	596	573	573	549
Hombres	339	317	298	281	271	275	266
Mujeres	329	312	300	315	302	298	283
Densidad	12,3	11,6	11,1	11,0	10,6	10,6	10,1

Padrón municipal de habitantes



Censo	1991	2001
Total	848	711
Hombres	438	356
Mujeres	410	355
Extranjeros	6	68

3. Pirámide, índices y tasas de Población (1/1/2011)



4. Movimiento Natural de la Población

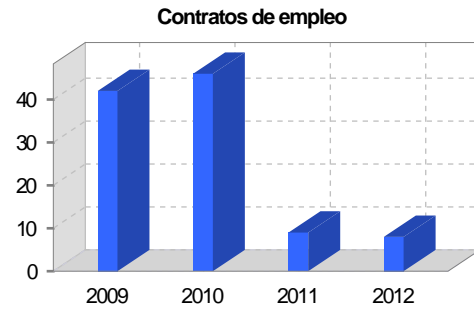
	2005	2006	2007	2008	2009	2010
Nacimientos	4	2		4	1	1
Defunciones	14	7	11	19	12	12
Matrimonios		1	1	1	1	
Crecimiento vegetativo	-10	-5	-11	-15	-11	-11
Tasa bruta de mortalidad	16,19	14,67	25,13	26,52	20,94	21,39
Tasa bruta de natalidad	4,63	3,26	6,70	4,28	1,75	1,78
Tasa bruta de nupcialidad	1,54	1,63	1,68	1,71	1,75	

5. Mercado Laboral. (a 31 de marzo)

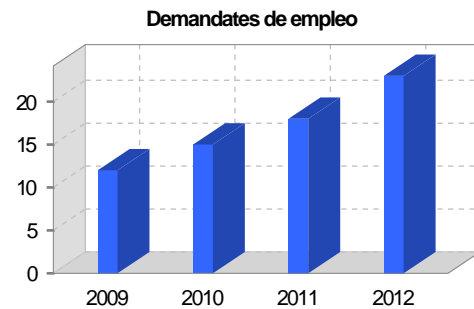
Afiliados en alta laboral en la Seguridad Social (2012)

Total	Régimen general y otros	Autónomo no agrario	Autónomo agrario (SETA)
234	166	54	14

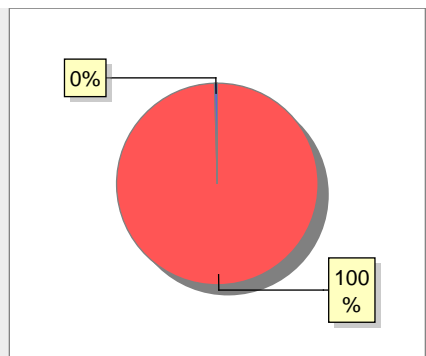
Contratos	2009	2010	2011	2012
Total	42	46	9	8
Hombres	10	17	6	5
Mujeres	32	29	3	3



Paro registrado	2009	2010	2011	2012
Total	12	15	18	23
Hombres	5	6	7	10
Mujeres	7	9	11	13



6. Catastro



- Superficie rústica (Ha.) 5.176,51
- Superficie urbana (Ha.) 23,48

Titulares 2012

Urbano	1.033
Rústico	1.552
Urbano/Rústico	2.120

Unidades Rústicas 2011

Parcelas	5.358
Subparcelas	6.259

Valor Catastral Rústico 2011

Valor (Miles de Euros)	3.903,8
------------------------	---------

Valor Catastral Urbano 2011

Valor catastral del suelo	14.812,22
Valor catastral de la construcción	18.323

Unidades Urbanas 2011

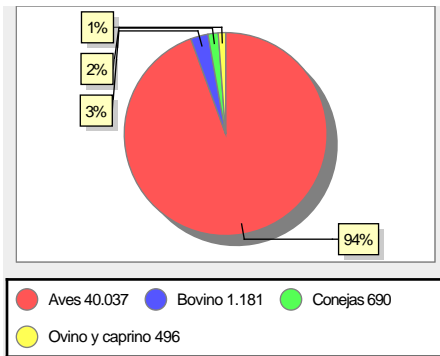
Industrial	292
Residencial	668
Terciario y comercial	35
Equipamiento	7
Suelo vacante	170
Edificio Singular	1

Superficie Urbana 2011

Superficie edificada	16,3
Superficie sin edificar	7,18

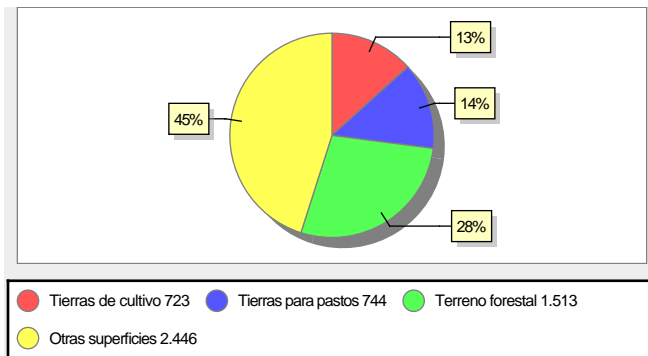
7. Ganadería - 2011

	Cabezas ganaderas	Unidades ganaderas
Aves	40.037	200,18
Gallinas		
Pollos	40.037	200,18
Bovinos	1.181	708,60
Terberos de cebo	1.181	708,60
Vacas de carne		
Vacas de ordeño		
Conejas	690	13,80
Conejas	690	13,80
Ovinos y Caprinos	496	74,40
Cabras	3	0,45
Ovejas	493	73,95
Porcinos		
Cerdas		
Cerdos de cebo		



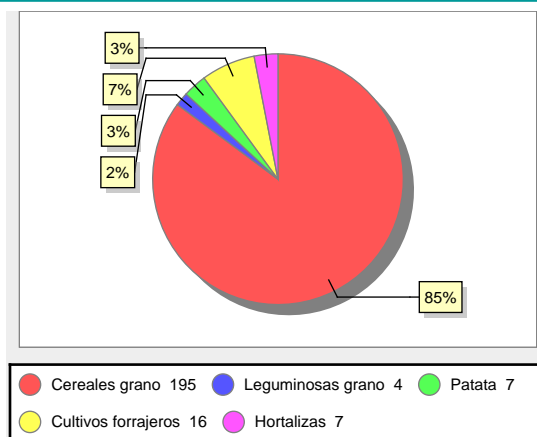
8. Distribución General del Terreno - 2011

	Total	Regadío	Secano
Total Municipal	5.426	172	5.254
Tierras de cultivo	723	166	557
Barbecho y otras tierras	258	47	211
Cultivos herbáceos	229	38	191
Cultivos leñosos	236	81	155
Tierras para pastos	744		744
Pastizales	744		744
Prados naturales			
Terreno forestal	1.513	6	1.507
Monte abierto			
Monte leñoso	855		855
Monte maderable	658	6	652
Otras superficies	2.446		2.446
Erial a pastos	2.127		2.127
Espartizal			
Ríos y lagos	92		92
Superficie no agrícola	140		140
Terreno improductivo	87		87

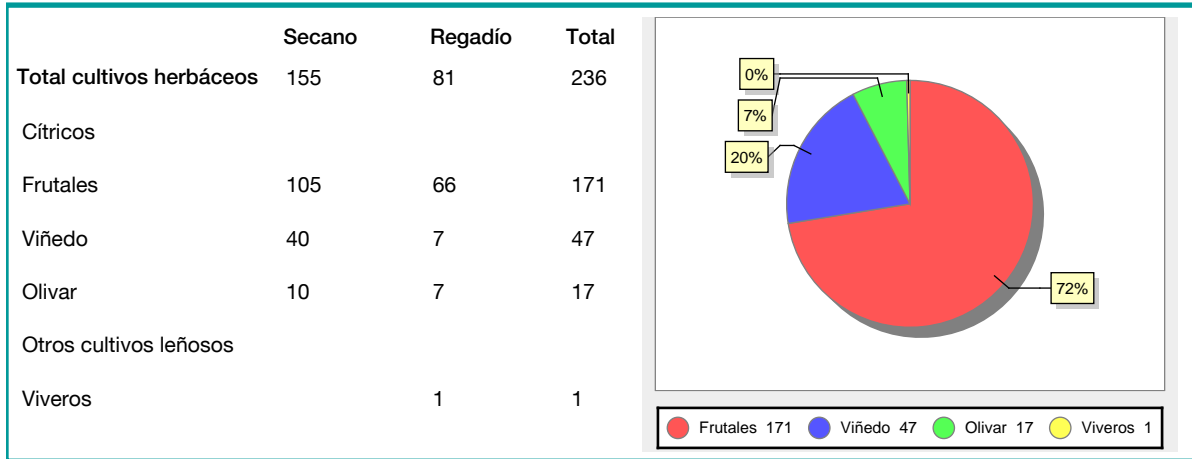


9. Distribución de cultivos herbáceos (Ha.) - 2011

	Secano	Regadío	Total
Total cultivos herbáceos	191	38	229
Cereales grano	180	15	195
Leguminosas grano	4		4
Patata		7	7
Cultivos industriales			
Flores y plantas			
Cultivos forrajeros	7	9	16
Hortalizas		7	7



10. Distribución de cultivos leñosos (Ha.) - 2011



11. Parque de Vehículos

	2003	2004	2005	2006	2007	2008	2009	2010	2011
Total vehículos	357	374	384	396	412	421	419	422	425
Automóviles	197	202	201	198	205	214	214	217	215
Motos	13	19	22	25	31	34	33	33	32
Furgonetas y Camiones	140	146	152	163	165	161	161	160	160
Autobuses									
Tractores industriales	1	1	1	1	1	1	1	1	4
Otros vehículos	6	6	8	9	10	11	10	11	14

12. Entidades Financieras

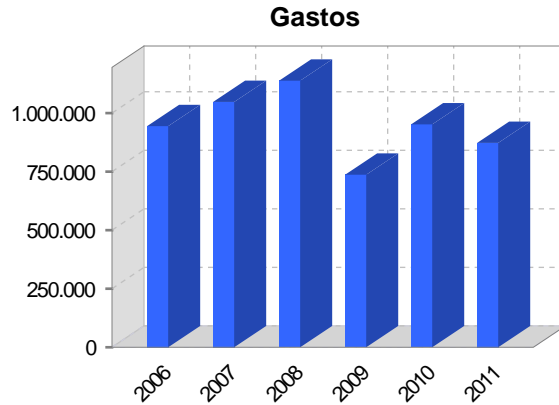
	2006	2007	2008	2009	2010	2011
Entidades de depósito	2	2	2	2	2	2
Entidades Financieras de Crédito						

13. Salud

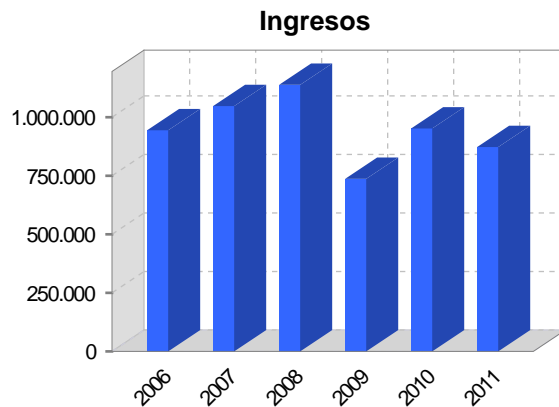
	2007	2008	2009	2010	2011
Centros de salud					
Consultorios	2	2	2	2	2
Farmacias	1	1	1	1	1
Botiquines					

18. Presupuestos Municipales

Gastos por capitulos	2011
Gastos de Personal	160.763
Gastos en Bienes Corrientes y Servicios	202.377
Gastos Financieros	15.361
Transferencias Corrientes	127.730
Inversiones Reales	317.262
Transferencias de Capital	0
Activos Financieros	0
Pasivos Financieros	49.135



Ingresos por capitulos	2011
Impuestos Directos	121.000
Impuestos Indirectos	13.364
Tasas y Otros Ingresos	177.743
Transferencias Corrientes	151.300
Ingresos Patrimoniales	94.600
Enajenacion de Inversiones Reales	33.419
Transferencias de Capital	281.204
Activos Financieros	0
Pasivos Financieros	0

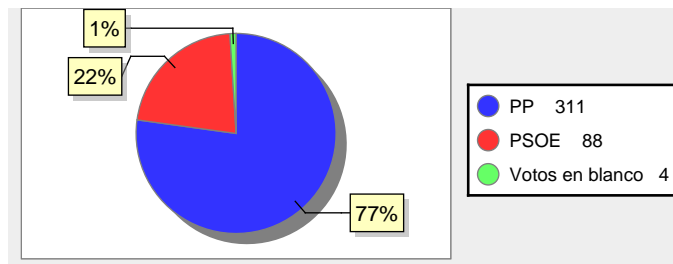


19. Elecciones

Alcalde **Tovías Ramon** Martínez López Fecha de posesión **11-06-2011**

Elecciones municipales 2011

PP	311
PSOE	88
Votos en blanco	4



Elecciones autonómicas 2011

PP	288
PSOE	88
Otros	15
Votos en blanco	5

