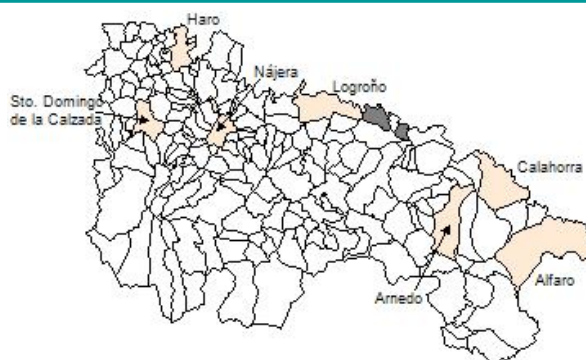


**Ficha Municipal - 2012**  
**Comunidad Autónoma de La Rioja**



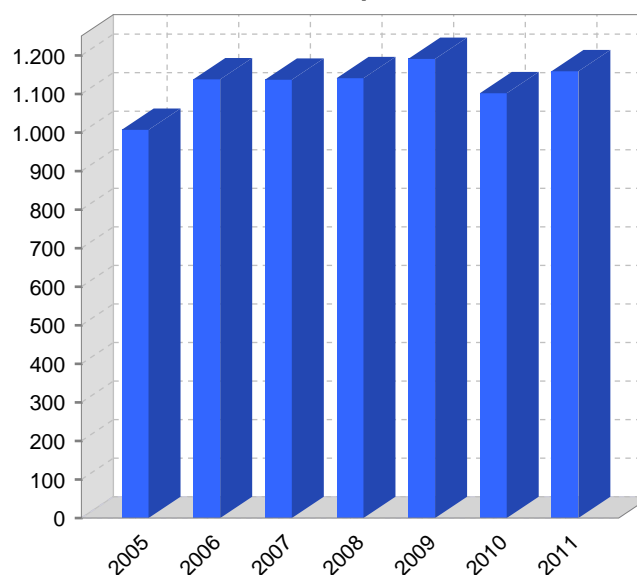
**1. Datos Generales**

Código INE	26002	Superficie municipal (Km <sup>2</sup> )	34,73
Municipio	Agoncillo	Altitud máxima del núcleo principal del municipio (m)	346
Partido judicial	Logroño	Distancia a la capital	14
Zona de salud	Murillo de río Leza	Número de núcleos	4

**2. Evolución Demográfica**

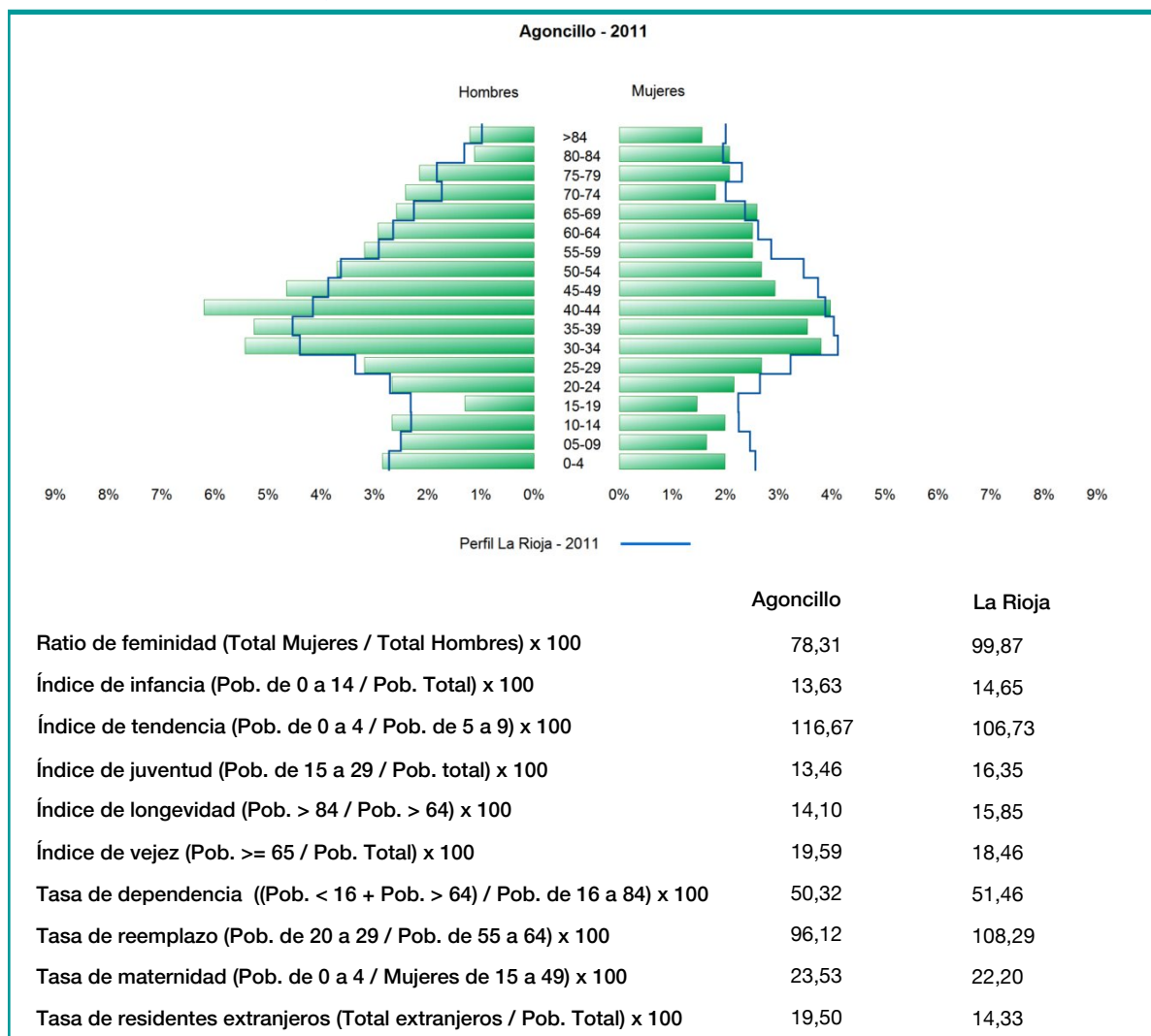
Padrón	2005	2006	2007	2008	2009	2010	2011
Total	1.007	1.138	1.137	1.141	1.191	1.102	1.159
Hombres	539	626	630	645	684	616	650
Mujeres	468	512	507	496	507	486	509
Densidad	29,0	32,8	32,7	32,9	34,3	31,7	33,4

**Padrón municipal de habitantes**



Censo	1991	2001
Total	853	916
Hombres	449	467
Mujeres	404	449
Extranjeros		48

### 3. Pirámide, índices y tasas de Población (1/1/2011)



### 4. Movimiento Natural de la Población

	2005	2006	2007	2008	2009	2010
Nacimientos	15	8	10	15	6	4
Defunciones	14	14	13	14	3	11
Matrimonios	2	7	6	3	4	3
Crecimiento vegetativo	1	-6	-3	1	3	-7
Tasa bruta de mortalidad	13,05	11,87	11,85	7,29	6,11	9,73
Tasa bruta de natalidad	10,72	7,91	10,97	9,01	4,36	3,54
Tasa bruta de nupcialidad	4,20	5,71	3,95	3,00	3,05	2,65

## 5. Mercado Laboral. (a 31 de marzo)

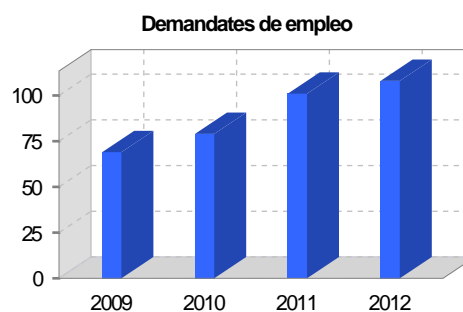
### Afiliados en alta laboral en la Seguridad Social (2012)

Total	Régimen general y otros	Autónomo no agrario	Autónomo agrario (SETA)
3.028	2.962	54	12

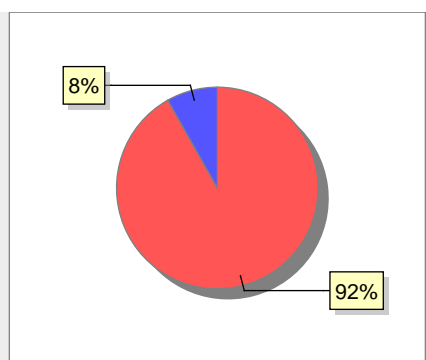
Contratos	2009	2010	2011	2012
Total	94	99	161	76
Hombres	83	70	103	51
Mujeres	11	29	58	25



Paro registrado	2009	2010	2011	2012
Total	69	79	101	108
Hombres	44	46	57	51
Mujeres	25	33	44	57



## 6. Catastro



● Superficie rústica (Ha.)	2.964,36
● Superficie urbana (Ha.)	264,17

Titulares 2012	
Urbano	1.430
Rústico	1.078
Urbano/Rústico	1.865

Unidades Urbanas 2011	
Industrial	472
Residencial	811
Terciario y comercial	178

Unidades Rústicas 2011	
Parcelas	6.350
Subparcelas	6.595

Equipamiento	13
Suelo vacante	842
Edificio Singular	2

Valor Catastral Rústico 2011	
Valor (Miles de Euros)	3.667,18

Superficie Urbana 2011	
Superficie edificada	135,75
Superficie sin edificar	128,42

Valor Catastral Urbano 2011	
Valor catastral del suelo	79.709,69
Valor catastral de la construcción	120.769,57

### 7. Ganadería - 2011

	Cabezas ganaderas	Unidades ganaderas
<b>Aves</b>	35.000	175,00
Gallinas		
Pollos	35.000	175,00
<b>Bovinos</b>		
Terberos de cebo		
Vacas de carne		
Vacas de ordeño		
<b>Conejas</b>		
Conejas		
<b>Ovinos y Caprinos</b>	329	49,35
Cabras	12	1,80
Ovejas	317	47,55
<b>Porcinos</b>	2	0,32
Cerdas		
Cerdos de cebo	2	0,32

Animal	Unidades	Porcentaje
Aves	175,00	99%
Ovino y caprino	49,35	1%
Porcino	0,32	0%

### 8. Distribución General del Terreno - 2011

	Total	Regadío	Secano
<b>Total Municipal</b>	3.414	509	2.905
<b>Tierras de cultivo</b>	1.642	458	1.184
Barbecho y otras tierras	489	42	447
Cultivos herbáceos	795	271	524
Cultivos leñosos	358	145	213
<b>Tierras para pastos</b>	270		270
Pastizales	270		270
Prados naturales			
<b>Terreno forestal</b>	285	51	234
Monte abierto			
Monte leñoso	97		97
Monte maderable	188	51	137
<b>Otras superficies</b>	1.217		1.217
Erial a pastos	528		528
Espartizal			
Ríos y lagos	171		171
Superficie no agrícola	425		425
Terreno improductivo	93		93

Tipo de Terreno	Superficie (Ha.)	Porcentaje
Tierras de cultivo	1.642	48%
Otras superficies	1.217	36%
Tierras para pastos	270	8%
Terreno forestal	285	8%

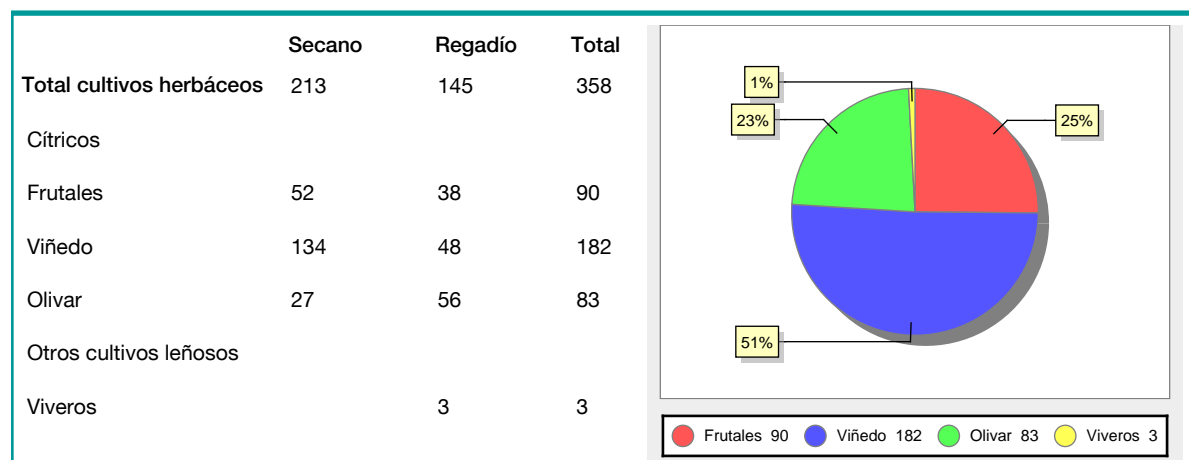
### 9. Distribución de cultivos herbáceos (Ha.) - 2011

	Secano	Regadío	Total
<b>Total cultivos herbáceos</b>	524	271	795
Cereales grano	455	190	645
Leguminosas grano	1	2	3
Patata		8	8
Cultivos industriales	58		58
Flores y plantas			
Cultivos forrajeros	10	31	41
Hortalizas		40	40

Cultivo	Superficie (Ha.)	Porcentaje
Cereales grano	645	81%
Cultivos industriales	58	7%
Cultivos forrajeros	41	5%
Hortalizas	40	5%
Leguminosas grano	3	1%
Patata	8	0%

## 10. Distribución de cultivos leñosos (Ha.) - 2011



## 11. Parque de Vehículos

	2003	2004	2005	2006	2007	2008	2009	2010	2011
Total vehículos	867	917	980	910	1.085	1.131	1.172	1.186	1.211
Automóviles	462	488	522	527	561	572	594	600	607
Motos	35	40	50	53	53	58	61	64	63
Furgonetas y Camiones	232	242	244	250	261	264	271	266	275
Autobuses	2	2	2	2	2	2	2	2	2
Tractores industriales	53	53	62	69	80	86	95	97	105
Otros vehículos	83	92	100	9	128	149	149	157	159

## 12. Entidades Financieras

	2006	2007	2008	2009	2010	2011
Entidades de depósito	2	2	2	2	2	2
Entidades Financieras de Crédito						

## 13. Salud

	2007	2008	2009	2010	2011
Centros de salud					
Consultorios	1	1	1	1	1
Farmacias	1	1	1	1	1
Botiquines					

### 14. Espacios Deportivos

	2010	2011
Campos de tiro		
Campos de golf		
Campos de futbol	1	1
Rocodromos		
Pistas de petanca		
Pistas de padel		
Pistas de atletismo		
Piscinas cubiertas		
Pistas de squash		
Pistas polideportivas	2	2
Pistas de tenis		
Piscinas al aire libre	1	1
Pabellones polideportivos		
Pabellones con fronton	1	1
Frontones		

### 15. Turismo - 2012

	Establecimientos	Habitaciones	Plazas
Hoteles			
Casas rurales			
Restaurantes	4		518
Hostales	1	13	20
Pensiones	2	26	42
Turismo activo			
Agencias de viajes			
Apartamentos			
Campings			
Albergues turísticos			
Empresas organizadoras de congresos y reuniones			

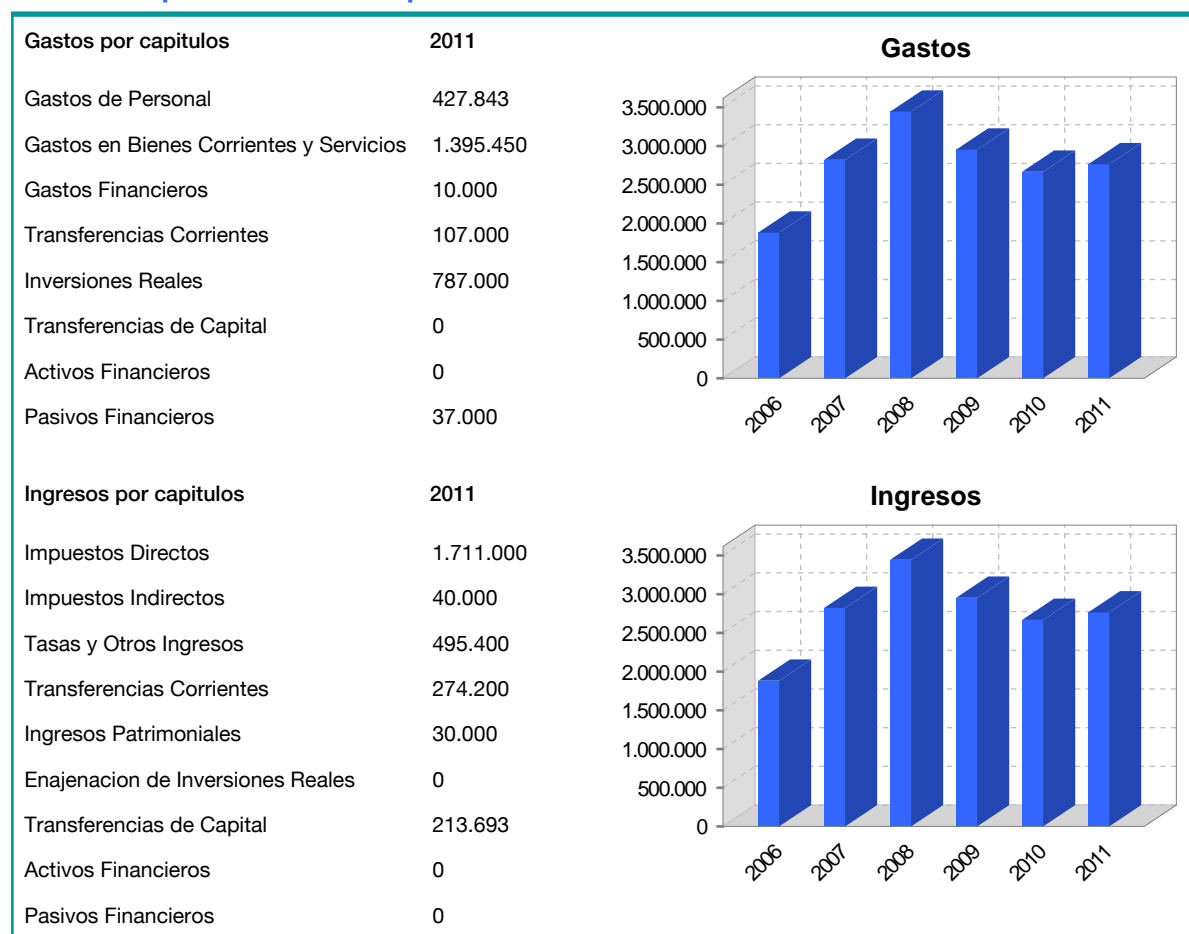
### 16. Educación - Curso 2011 / 2012 - Centros públicos

Educación Infantil, Primaria y Especial		ESO, Bachillerato y Ciclos Formativos
Institución educativa		Institución educativa
CRA	CRA "Las cuatro villas"	Centros
Colegios	1	Alumnado
Alumnado		ESO
Alumnos	81	Bachillerato
		Ciclos Formativos

### 17. Educación - Curso 2011 / 2012 - Centros privados

Educación Infantil, Primaria y Especial		ESO, Bachillerato y Ciclos Formativos
Institución educativa		Institución educativa

## 18. Presupuestos Municipales



## 19. Elecciones

