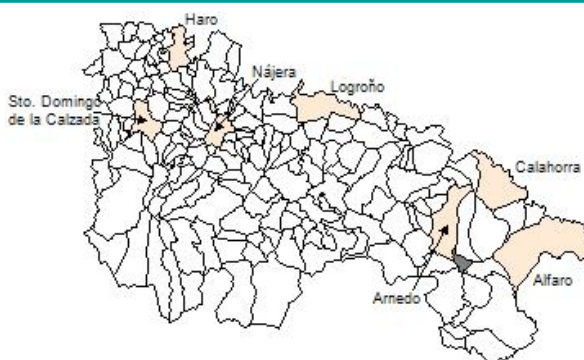


Ficha Municipal - 2011

Comunidad Autónoma de La Rioja



Gobierno de La Rioja
Hacienda
Instituto de Estadística de La Rioja



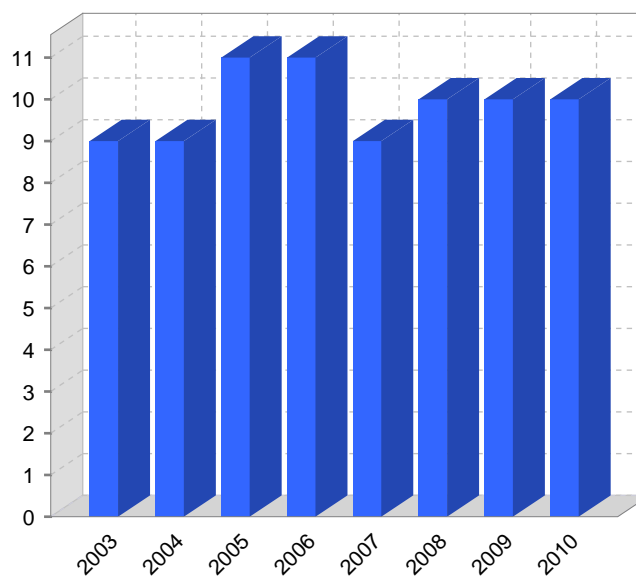
1. Datos Generales

Código INE	26173	Superficie municipal (Km ²)	11,77
Municipio	Villarroya	Altitud máxima del núcleo principal del municipio (m)	925
Partido judicial	Calahorra	Distancia a la capital	64
Zona de salud	Arnedo	Número de núcleos	2

2. Evolución Demográfica

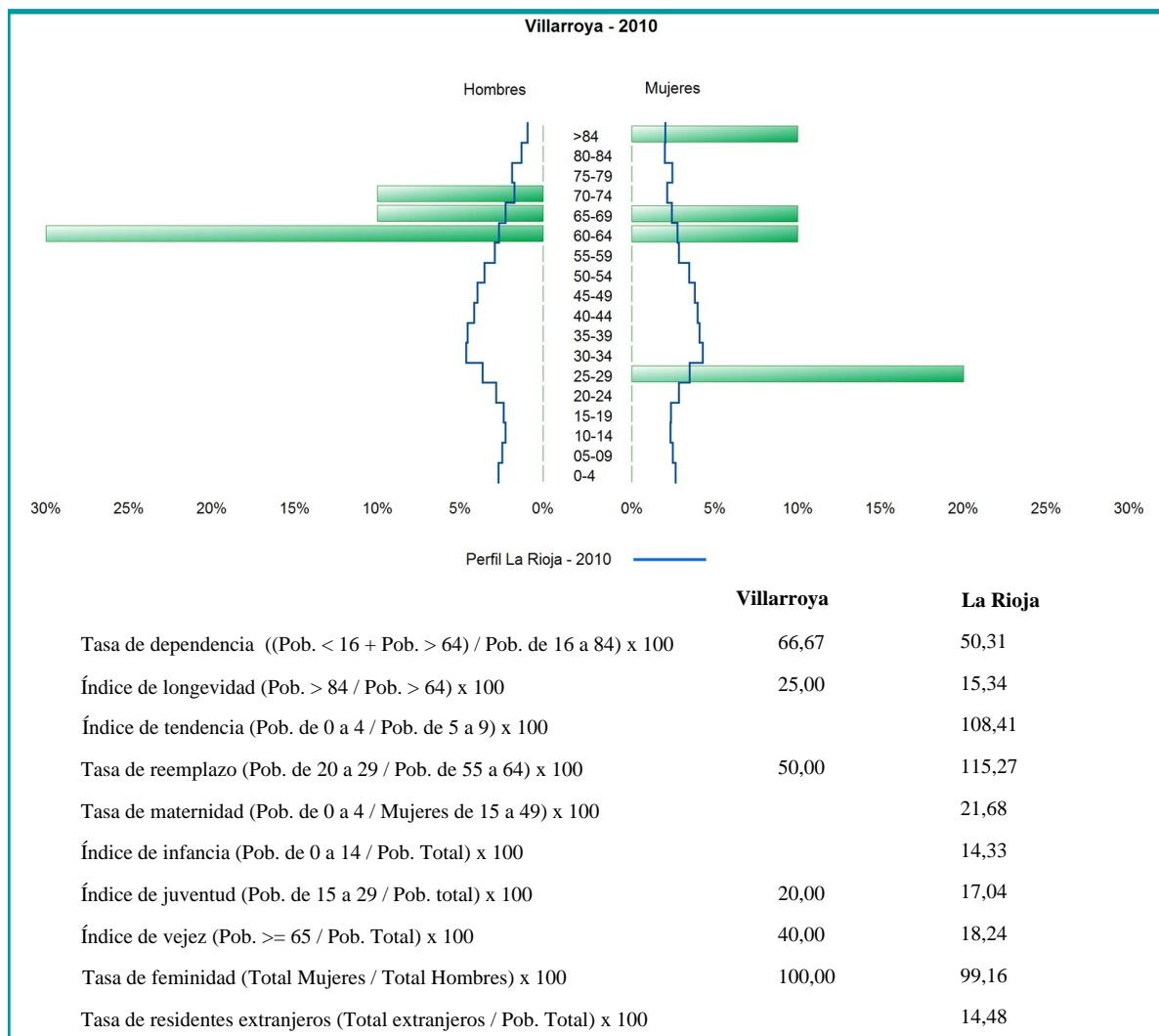
Padrón	2004	2005	2006	2007	2008	2009	2010
Total	9	11	11	9	10	10	10
Hombres	4	5	5	4	5	5	5
Mujeres	5	6	6	5	5	5	5
Densidad	0,8	0,9	0,9	0,8	0,8	0,8	0,8

Rectificaciones padronales



Censo	1991	2001
Total	13	8
Hombres	7	3
Mujeres	6	5
Extranjeros		

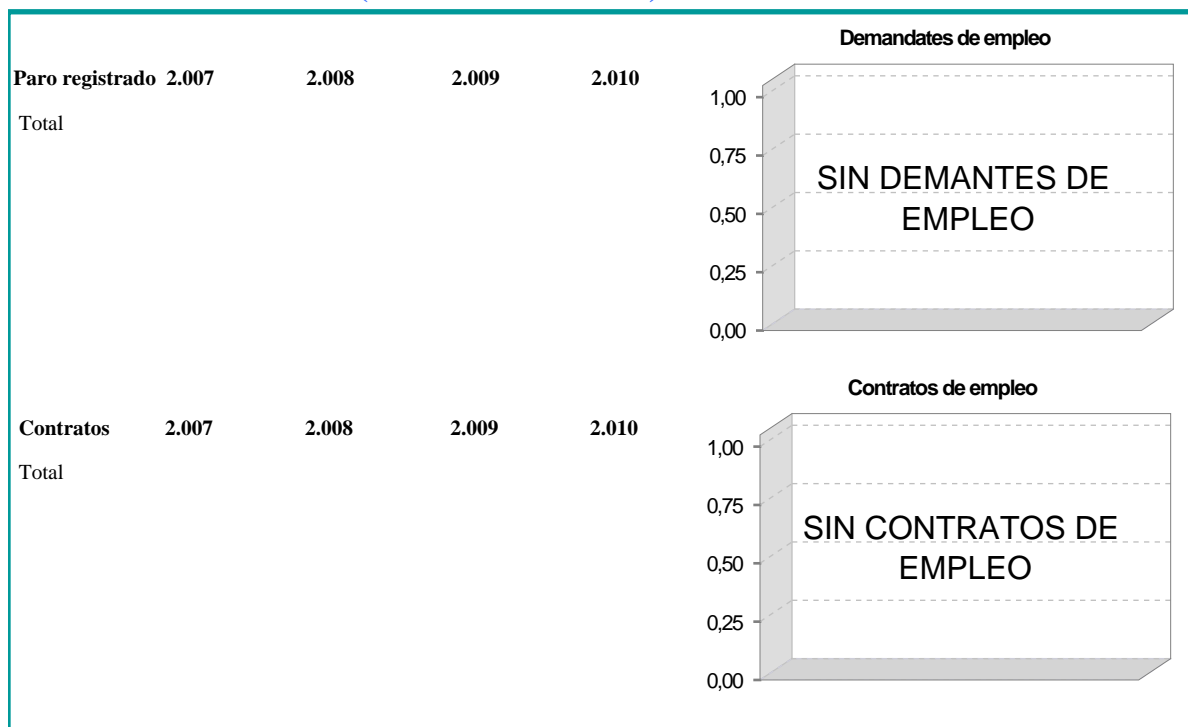
3. Pirámide, índices y tasas de Población (1/1/2010)



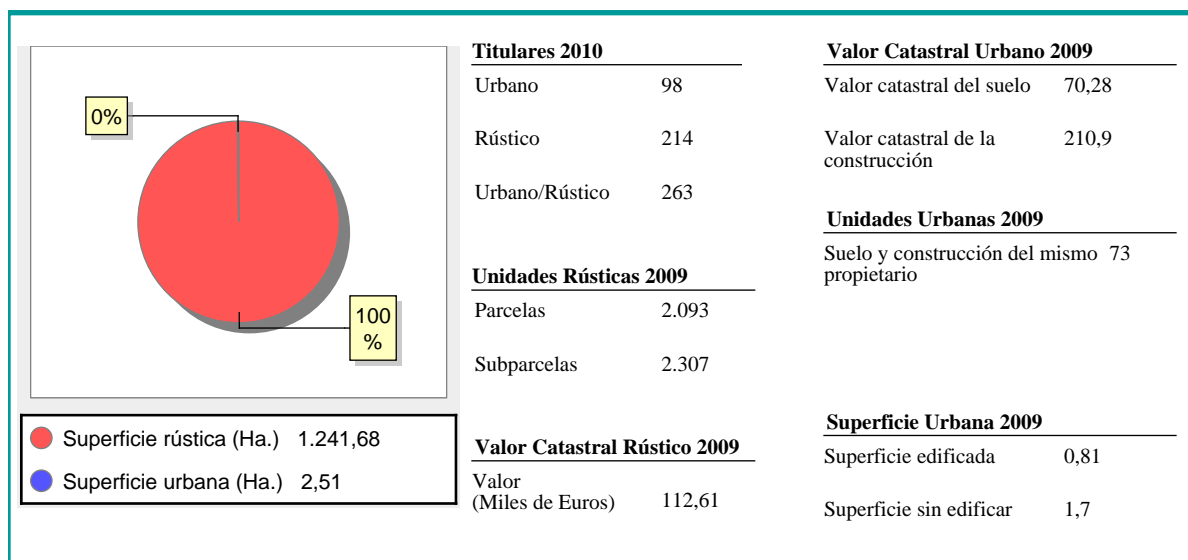
4. Movimiento Natural de la Población

	2004	2005	2006	2007	2008	2009
Nacimientos						
Defunciones						
Matrimonios						
Crecimiento vegetativo						
Tasa de mortalidad						
Tasa de natalidad						
Tasa de nupcialidad						

5. Mercado Laboral. (a 31 de diciembre)



6. Catastro



7. Ganadería - 2010

	Cabezas ganaderas	unidades ganaderas
Aves		
Gallinas		
Pollos		
Bovinos		
Terneros de cebo		
Vacas de carne		
Vacas de ordeño		
Conejas		
Conejas		
Ovinos y Caprinos		
Cabras		
Ovejas		
Porcinos		
Cerdas		
Cerdos de cebo		

SIN DATOS

8. Distribución General del Terreno - 2009

	Total	Regadío	Secano
Total Municipal	1.184	1	1.183
Tierras de cultivo	239	1	238
Barbecho y otras tierras	110		110
Cultivos herbáceos	86	1	85
Cultivos leñosos	43		43
Tierras para pastos	180		180
Pastizales	180		180
Prados naturales			
Terreno forestal	483		483
Monte abierto	50		50
Monte leñoso	150		150
Monte maderable	283		283
Otras superficies	282		282
Erial a pastos	223		223
Espartizal			
Ríos y lagos	5		5
Superficie no agrícola	51		51
Terreno improductivo	3		3

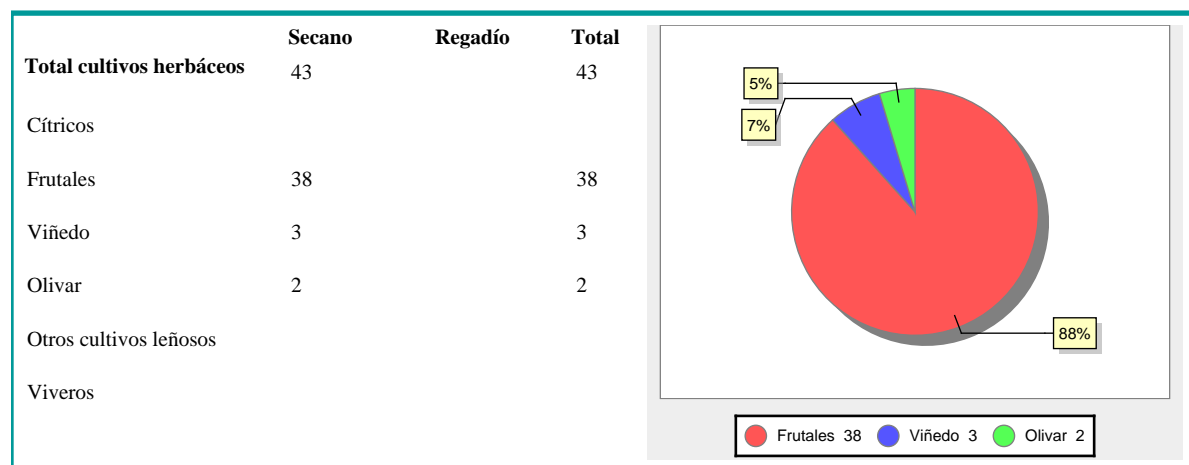
● Tierras de cultivo 239
 ● Tierras para pastos 180
 ● Terreno forestal 483
● Otras superficies 282

9. Distribución de cultivos herbáceos (Ha.) - 2009

	Secano	Regadío	Total
Total cultivos herbáceos	85	1	86
Cereales grano	83		83
Leguminosas grano			
Patata		1	1
Cultivos industriales			
Flores y plantas			
Cultivos forrajeros	2		2
Hortalizas			

● Cereales grano 83
 ● Patata 1
 ● Cultivos forrajeros 2

10. Distribución de cultivos leñosos (Ha.) - 2009



11. Parque de Vehículos

	2001	2002	2003	2004	2005	2006	2007	2008	2009	2010
Total vehículos	5	5	6	7	7	7	7	7	8	9
Automóviles	2	2	2	3	3	3	3	3	3	4
Motos										
Furgonetas y Camiones	3	3	4	4	4	4	4	4	5	5
Autobuses										
Tractores industriales										
Otros vehículos										

12. Entidades Financieras

	2005	2006	2007	2008	2009	2010
Bancos						
Cajas de Ahorro						
Cooperativas de Crédito						
Entidades Financieras de Crédito						

13. Salud

	2006	2007	2008	2009	2010
Centros de salud					
Consultorios					
Farmacias					
Botiquines					

14. Espacios Deportivos

	2009	2010
Campos de tiro	0	0
Campos de golf	0	0
Campos de futbol	0	0
Rocodromos	0	0
Pistas de petanca	0	0
Pistas de padel	0	0
Pistas de atletismo	0	0
Piscinas cubiertas	0	0
Pistas de squash	0	0
Pistas polideportivas	1	1
Pistas de tenis	0	0
Piscinas al aire libre	0	0
Pabellones polideportivos	0	0
Pabellones con fronton	0	0
Frontones	0	0

15. Turismo - 2011

	Establecimientos	Habitaciones	Plazas
Hoteles			
Casas rurales			
Restaurantes			
Hostales			
Pensiones	1	4	6
Turismo activo			
Agencias de viajes			
Apartamentos			
Campings			
Albergues turísticos			
Empresas organizadoras de congresos y reuniones			

16. Presupuestos Municipales

Gastos por capitulos	2010		
Gastos de Personal			
Gastos en Bienes Corrientes y Servicios			
Gastos Financieros			
Transferencias Corrientes			
Inversiones Reales			
Transferencias de Capital			
Activos Financieros			
Pasivos Financieros			
Ingresos por capitulos	2010		
Impuestos Directos			
Impuestos Indirectos			
Tasas y Otros Ingresos			
Transferencias Corrientes			
Ingresos Patrimoniales			
Enajenacion de Inversiones Reales			
Transferencias de Capital			
Activos Financieros			
Pasivos Financieros			

17. Educación - Curso 2010 / 2011 - Centros públicos

Educación Infantil, Primaria y Especial

ESO, Bachillerato y Ciclos Formativos

18. Educación - Curso 2010 / 2011 - Centros privados

Educación Infantil, Primaria y Especial

ESO, Bachillerato y Ciclos Formativos