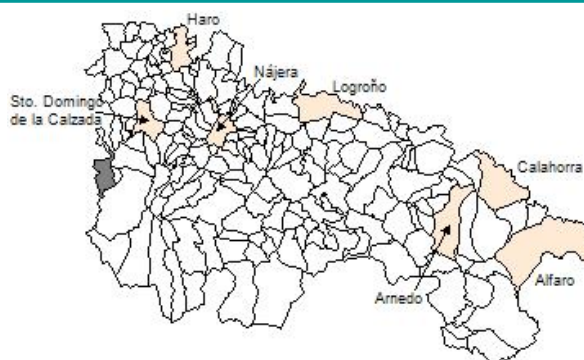


Ficha Municipal - 2011

Comunidad Autónoma de La Rioja



Gobierno de La Rioja
Hacienda
Instituto de Estadística de La Rioja



1. Datos Generales

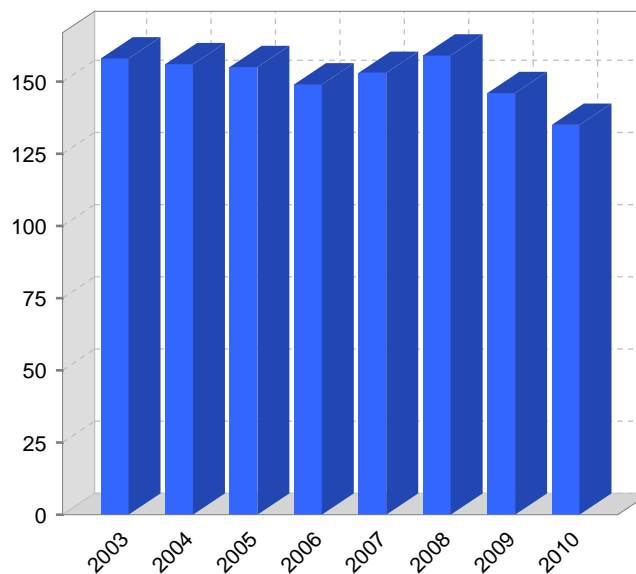
Código INE	26162	Superficie municipal (Km ²)	31,74
Municipio	Valgañón	Altitud máxima del núcleo principal del municipio (m)	968
Partido judicial	Haro	Distancia a la capital	64
Zona de salud	Santo Domingo de la Calzada	Número de núcleos	2

2. Evolución Demográfica

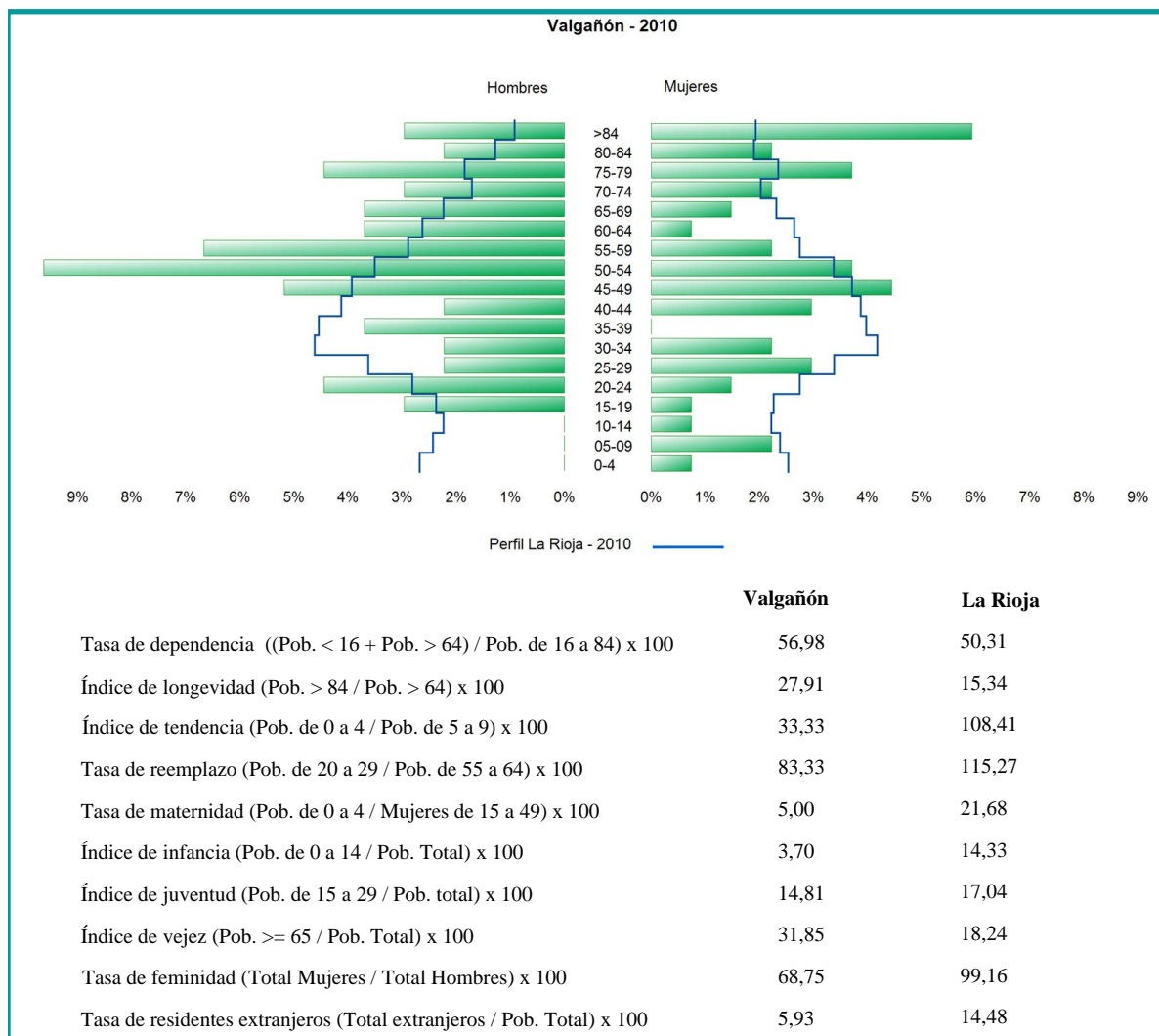
Padrón	2004	2005	2006	2007	2008	2009	2010
Total	156	155	149	153	159	146	135
Hombres	86	85	80	82	85	79	80
Mujeres	70	70	69	71	74	67	55
Densidad	4,9	4,9	4,7	4,8	5,0	4,6	4,3

Rectificaciones padronales

Censo	1991	2001
Total	184	145
Hombres	98	78
Mujeres	86	67
Extranjeros		



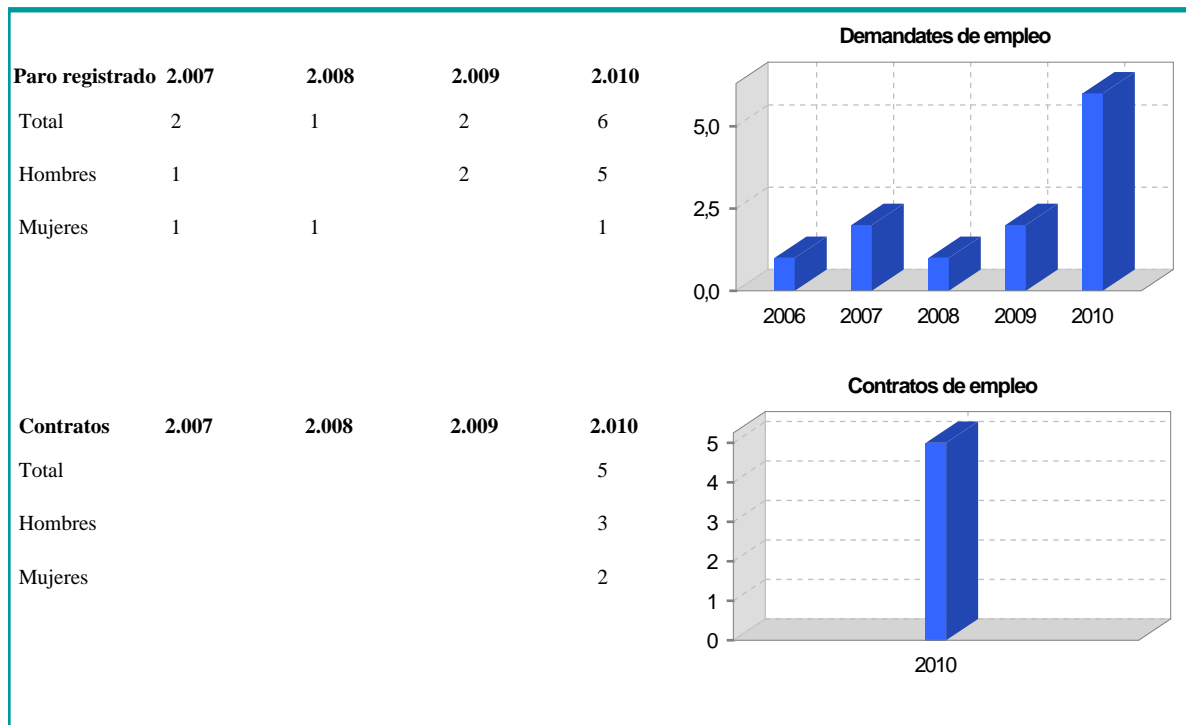
3. Pirámide, índices y tasas de Población (1/1/2010)



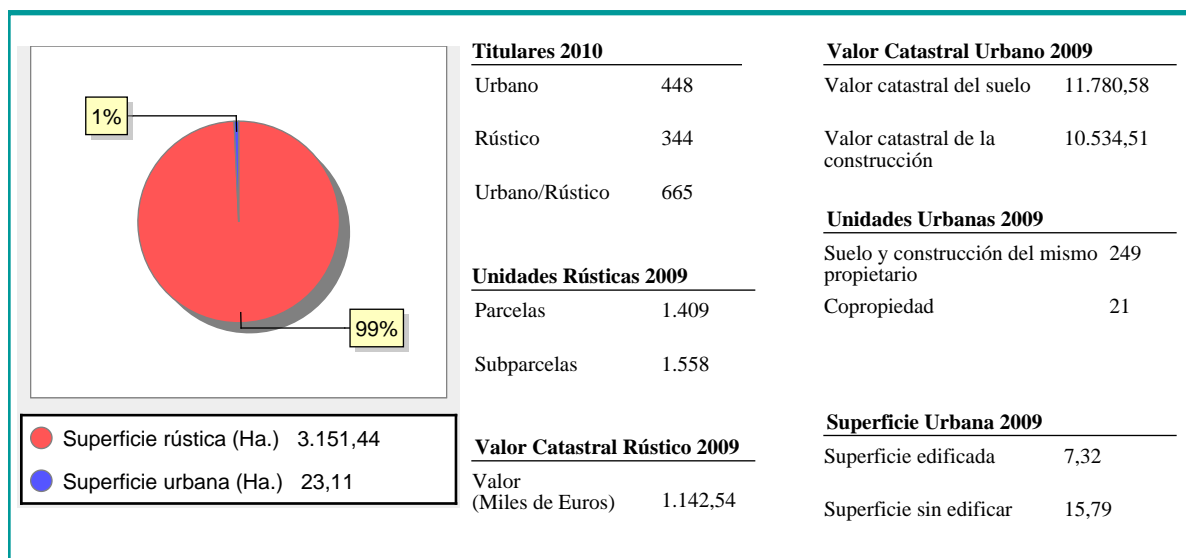
4. Movimiento Natural de la Población

	2004	2005	2006	2007	2008	2009
Nacimientos		1				
Defunciones	2	2		1	5	
Matrimonios				1		
Crecimiento vegetativo	-2	-1		-1	-5	
Tasa de mortalidad	12,82	12,90		6,54	31,45	
Tasa de natalidad		6,45				
Tasa de nupcialidad				6,54		

5. Mercado Laboral. (a 31 de diciembre)

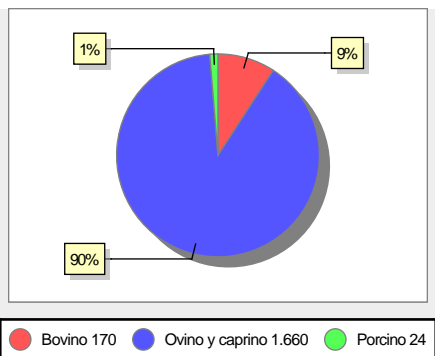


6. Catastro



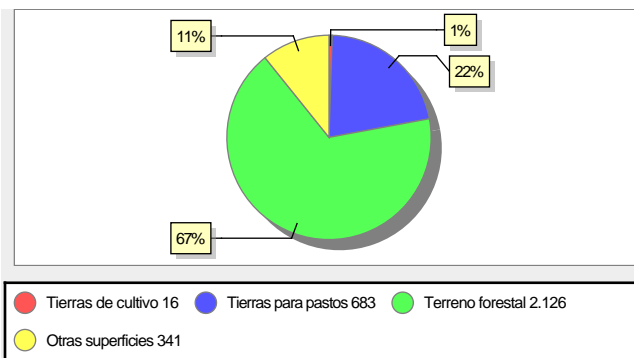
7. Ganadería - 2010

	Cabezas ganaderas	unidades ganaderas
Aves		
Gallinas		
Pollos		
Bovinos	170	158,40
Terneros de cebo	29	17,40
Vacas de carne	141	141,00
Vacas de ordeño		
Conejas		
Conejas		
Ovinos y Caprinos	1.660	249,00
Cabras	1	0,15
Ovejas	1.659	248,85
Porcinos	24	3,84
Cerdas		
Cerdos de cebo	24	3,84



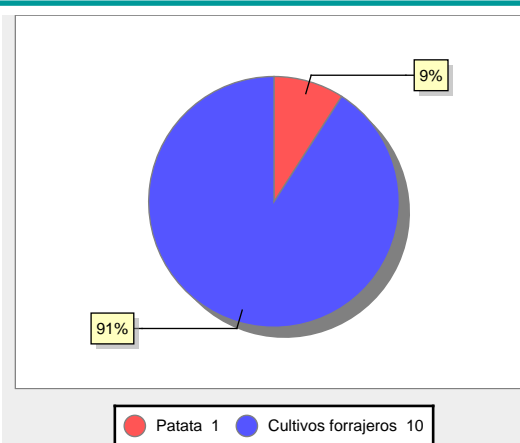
8. Distribución General del Terreno - 2009

	Total	Regadío	Secano
Total Municipal	3.166	102	3.064
Tierras de cultivo	16	4	12
Barbecho y otras tierras	5	2	3
Cultivos herbáceos	11	2	9
Cultivos leñosos			
Tierras para pastos	683	91	592
Pastizales	564		564
Prados naturales	119	91	28
Terreno forestal	2.126	7	2.119
Monte abierto	23		23
Monte leñoso	246		246
Monte maderable	1.857	7	1.850
Otras superficies	341		341
Erial a pastos	230		230
Espartizal			
Ríos y lagos	13		13
Superficie no agrícola	90		90
Terreno improductivo	8		8



9. Distribución de cultivos herbáceos (Ha.) - 2009

	Secano	Regadío	Total
Total cultivos herbáceos	9	2	11
Cereales grano			
Leguminosas grano			
Patata		1	1
Cultivos industriales			
Flores y plantas			
Cultivos forrajeros	9	1	10
Hortalizas			



10. Distribución de cultivos leñosos (Ha.) - 2009

	Secano	Regadío	Total
Total cultivos herbáceos			
Cítricos			
Frutales			
Viñedo			
Olivar			
Otros cultivos leñosos			
Viveros			

SIN DATOS

11. Parque de Vehículos

	2001	2002	2003	2004	2005	2006	2007	2008	2009	2010
Total vehículos	91	97	97	98	99	96	98	100	107	113
Automóviles	59	61	63	66	66	60	57	57	63	64
Motos	7	8	8	8	6	7	8	9	10	12
Furgonetas y Camiones	25	28	26	24	27	29	32	33	33	35
Autobuses										
Tractores industriales										
Otros vehículos							1	1	1	2

12. Entidades Financieras

	2005	2006	2007	2008	2009	2010
Bancos						
Cajas de Ahorro						
Cooperativas de Crédito						
Entidades Financieras de Crédito						

13. Salud

	2006	2007	2008	2009	2010
Centros de salud					
Consultorios	1	1	1	1	1
Farmacias					
Botiquines	1	1	1	1	1

14. Espacios Deportivos

	2009	2010
Campos de tiro	0	0
Campos de golf	0	0
Campos de futbol	1	1
Rocodromos	0	0
Pistas de petanca	0	0
Pistas de padel	0	0
Pistas de atletismo	0	0
Piscinas cubiertas	0	0
Pistas de squash	0	0
Pistas polideportivas	0	0
Pistas de tenis	0	0
Piscinas al aire libre	1	1
Pabellones polideportivos	0	0
Pabellones con fronton	0	0
Frontones	1	1

15. Turismo - 2011

	Establecimientos	Habitaciones	Plazas
Hoteles			
Casas rurales	1	8	16
Restaurantes	4		182
Hostales			
Pensiones			
Turismo activo			
Agencias de viajes			
Apartamentos			
Campings			
Albergues turísticos			
Empresas organizadoras de congresos y reuniones			

16. Presupuestos Municipales

Gastos por capítulos	2010
Gastos de Personal	48.260
Gastos en Bienes Corrientes y Servicios	124.440
Gastos Financieros	
Transferencias Corrientes	10.200
Inversiones Reales	61.000
Transferencias de Capital	4.400
Activos Financieros	
Pasivos Financieros	

Ingresos por capítulos	2010
Impuestos Directos	68.500
Impuestos Indirectos	16.000
Tasas y Otros Ingresos	33.800
Transferencias Corrientes	41.500
Ingresos Patrimoniales	78.500
Enajenacion de Inversiones Reales	
Transferencias de Capital	10.000
Activos Financieros	
Pasivos Financieros	

Gastos

Ingresos

17. Educación - Curso 2010 / 2011 - Centros públicos

Educación Infantil, Primaria y Especial

ESO, Bachillerato y Ciclos Formativos

18. Educación - Curso 2010 / 2011 - Centros privados

Educación Infantil, Primaria y Especial

ESO, Bachillerato y Ciclos Formativos