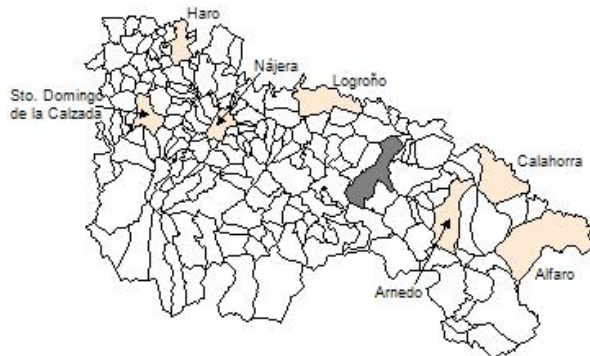


Ficha Municipal - 2011

Comunidad Autónoma de La Rioja



Gobierno de La Rioja
Hacienda
Instituto de Estadística de La Rioja



1. Datos Generales

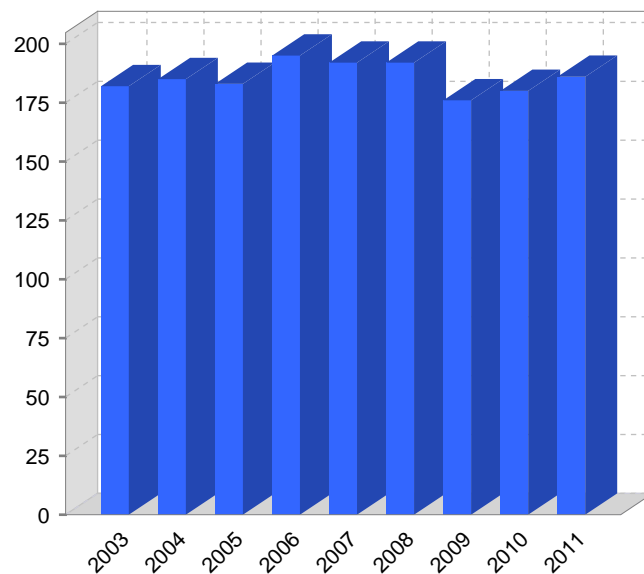
Código INE	26135	Superficie municipal (Km ²)	86,07
Municipio	Santa Engracia del Jubera	Altitud máxima del núcleo principal del municipio (m)	649
Partido judicial	Logroño	Distancia a la capital	27
Zona de salud	Murillo de río Leza	Número de núcleos	14

2. Evolución Demográfica

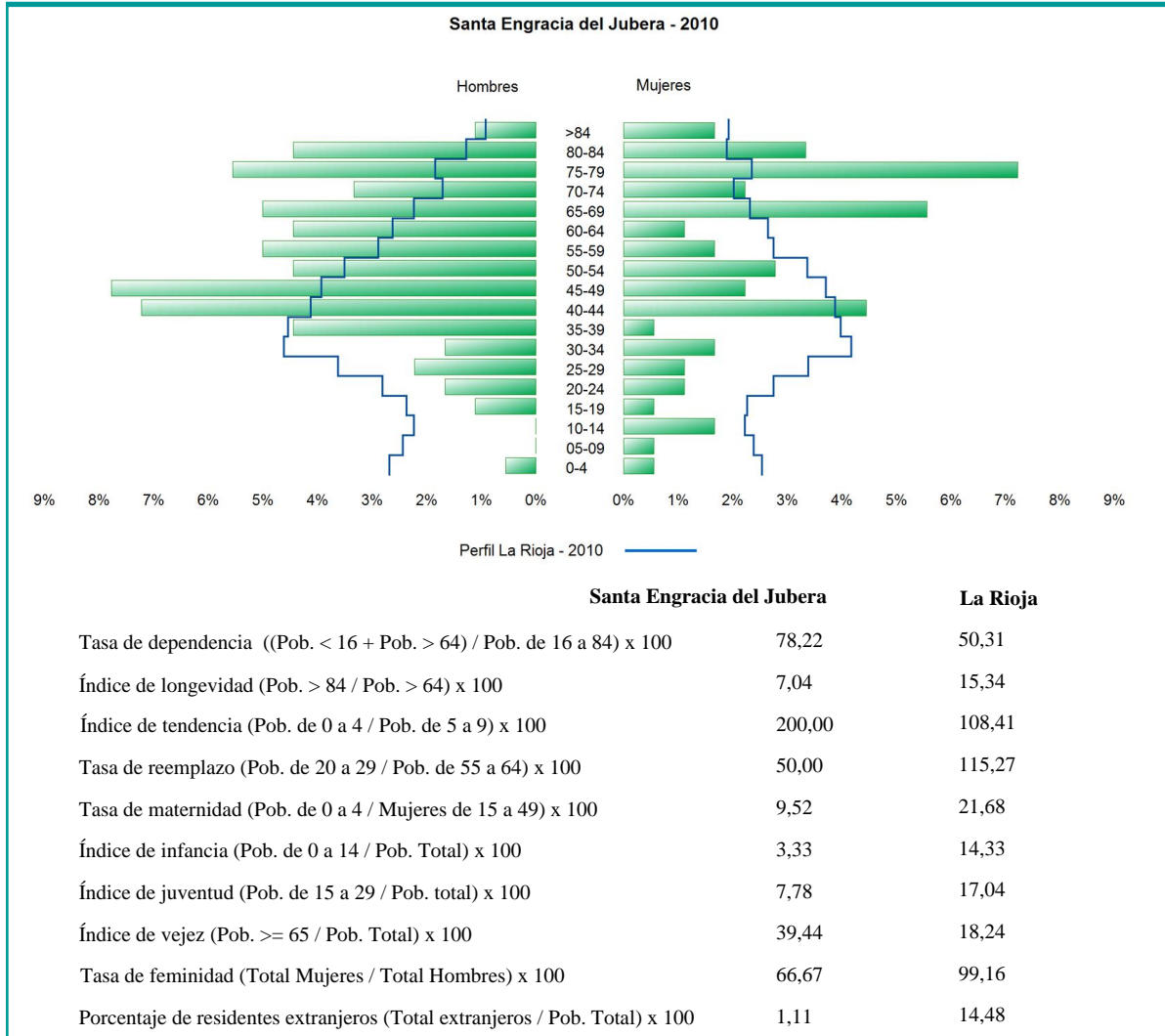
Padrón	2.004	2.005	2.006	2.007	2.008	2.009	2.010
Total	185	183	195	192	192	176	180
Hombres	106	106	115	114	112	102	108
Mujeres	79	77	80	78	80	74	72
Densidad	2,1	2,1	2,3	2,2	2,2	2,0	2,1

Censo	1991	2001
Total	193	208
Hombres	116	119
Mujeres	77	89
Extranjeros		

Rectificaciones padronales



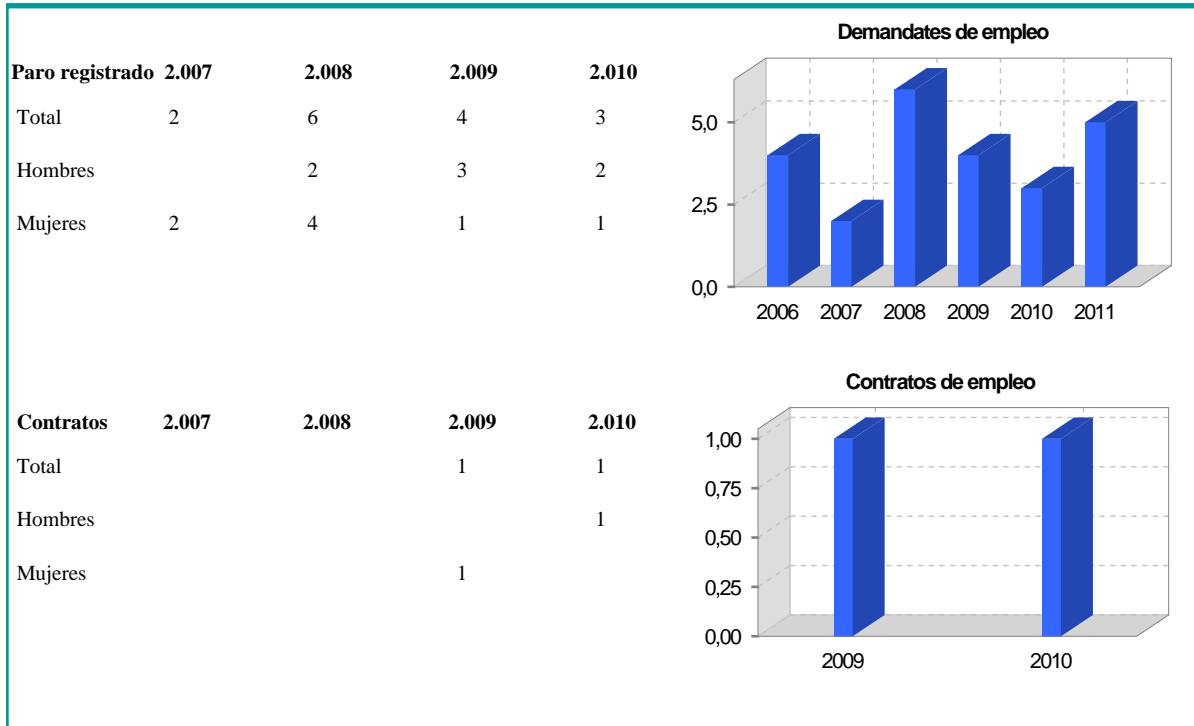
3. Pirámide, índices y tasas de Población (1/1/2010)



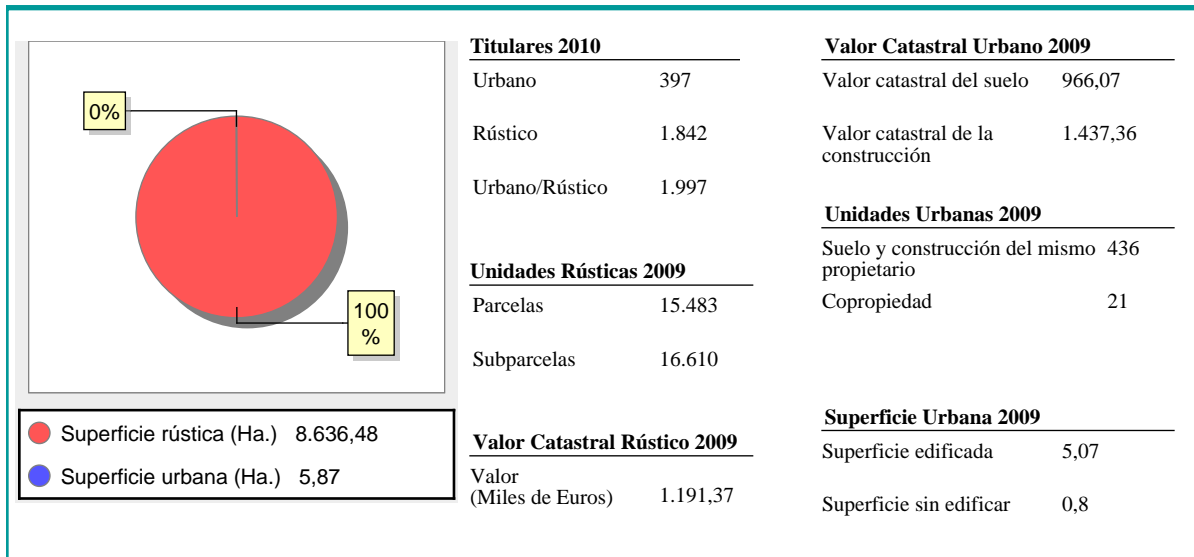
4. Movimiento Natural de la Población

	2.004	2.005	2.006	2.007	2.008	2.009
Nacimientos			1	1		
Defunciones	1	1	2	3	1	1
Matrimonios					1	
Crecimiento vegetativo	-1	-1	-1	-2	-1	-1
Tasa de mortalidad	5,41	5,46	10,26	15,62	5,21	5,68
Tasa de natalidad			5,13	5,21		
Tasa de nupcialidad					5,21	

5. Mercado Laboral. (a 31 de diciembre)

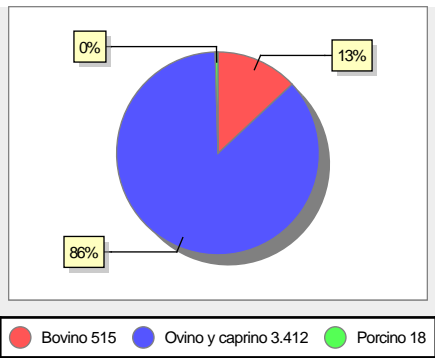


6. Catastro



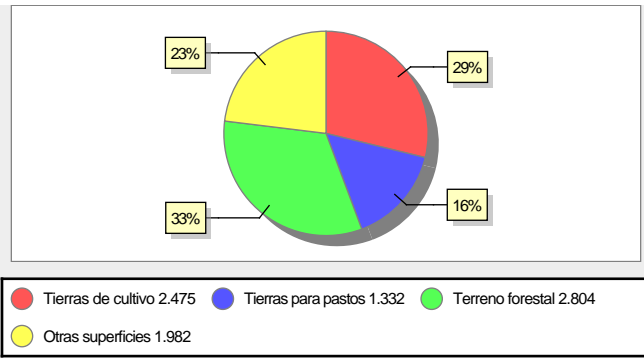
7. Ganadería - 2010

	Cabezas ganaderas	unidades ganaderas
Aves		
Gallinas		
Pollos		
Bovinos	515	510,20
Terneros de cebo	12	7,20
Vacas de carne	503	503,00
Vacas de ordeño		
Conejas		
Conejas		
Ovinos y Caprinos	3.412	511,80
Cabras	290	43,50
Ovejas	3.122	468,30
Porcinos	18	2,88
Cerdas		
Cerdos de cebo	18	2,88



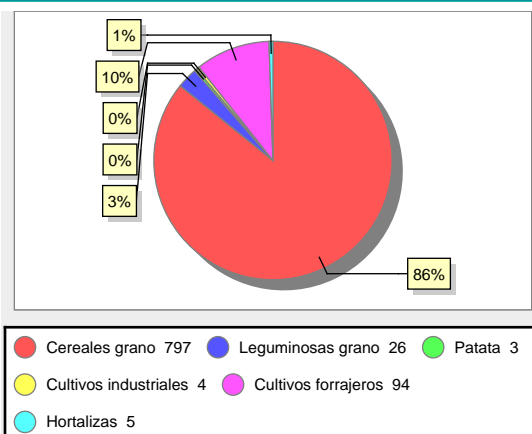
8. Distribución General del Terreno - 2009

	Total	Regadío	Secano
Total Municipal	8.593	74	8.519
Tierras de cultivo	2.475	64	2.411
Barbecho y otras tierras	952	3	949
Cultivos herbáceos	929	15	914
Cultivos leñosos	594	46	548
Tierras para pastos	1.332		1.332
Pastizales	1.332		1.332
Prados naturales			
Terreno forestal	2.804	10	2.794
Monte abierto	10		10
Monte leñoso	926		926
Monte maderable	1.868	10	1.858
Otras superficies	1.982		1.982
Erial a pastos	1.700		1.700
Espartizal			
Ríos y lagos	115		115
Superficie no agrícola	143		143
Terreno improductivo	24		24

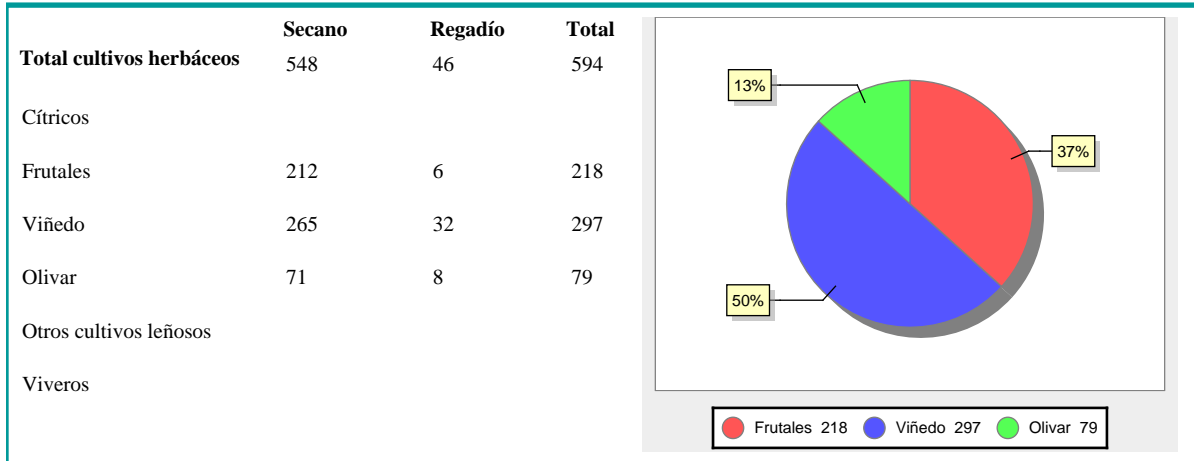


9. Distribución de cultivos herbáceos (Ha.) - 2009

	Secano	Regadío	Total
Total cultivos herbáceos	914	15	929
Cereales grano	794	3	797
Leguminosas grano	26		26
Patata		3	3
Cultivos industriales	4		4
Flores y plantas			
Cultivos forrajeros	90	4	94
Hortalizas		5	5



10. Distribución de cultivos leñosos (Ha.) - 2009



11. Parque de Vehículos

	2001	2002	2003	2004	2005	2006	2007	2008	2009	2010
Total vehículos	176	173	161	165	176	180	185	186	190	188
Automóviles	82	82	74	73	77	79	77	77	80	79
Motos	14	12	10	10	11	14	15	15	15	15
Furgonetas y Camiones	73	69	66	72	75	77	76	76	78	75
Autobuses										
Tractores industriales		1	2	2	3	3	3	3	3	3
Otros vehículos	7	9	9	8	10	7	14	15	14	16

12. Entidades Financieras

	2005	2006	2007	2008	2009	2010
Bancos						
Cajas de Ahorro	1	1	1	1	1	1
Cooperativas de Crédito						
Entidades Financieras de Crédito						

13. Salud

	2006	2007	2008	2009	2010
Centros de salud					
Consultorios	2	2	2	2	2
Farmacias					
Botiquines					

14. Espacios Deportivos

	2009	2010
Campos de tiro	0	0
Campos de golf	0	0
Campos de futbol	0	0
Rocodromos	0	0
Pistas de petanca	0	0
Pistas de padel	0	0
Pistas de atletismo	0	0
Piscinas cubiertas	0	0
Pistas de squash	0	0
Pistas polideportivas	0	0
Pistas de tenis	0	0
Piscinas al aire libre	0	0
Pabellones polideportivos	0	0
Pabellones con fronton	0	0
Frontones	0	0

15. Turismo - 2011

	Establecimientos	Habitaciones	Plazas
Hoteles			
Casas rurales			
Restaurantes			
Hostales			
Pensiones			
Turismo activo			
Agencias de viajes			
Apartamentos			
Campings			
Albergues turísticos			
Empresas organizadoras de congresos y reuniones			

16. Presupuestos Municipales

Gastos por capitulos	2010
Gastos de Personal	0
Gastos en Bienes Corrientes y Servicios	0
Gastos Financieros	0
Transferencias Corrientes	0
Inversiones Reales	0
Transferencias de Capital	0
Activos Financieros	0
Pasivos Financieros	0

Ingresos por capitulos	2010
Impuestos Directos	0
Impuestos Indirectos	0
Tasas y Otros Ingresos	0
Transferencias Corrientes	0
Ingresos Patrimoniales	0
Enajenacion de Inversiones Reales	0
Transferencias de Capital	0
Activos Financieros	0
Pasivos Financieros	0

Gastos

Ingresos

17. Educación - Curso 2010 / 2011 - Centros públicos

Educación Infantil, Primaria y Especial

ESO, Bachillerato y Ciclos Formativos

18. Educación - Curso 2010 / 2011 - Centros privados

Educación Infantil, Primaria y Especial

ESO, Bachillerato y Ciclos Formativos