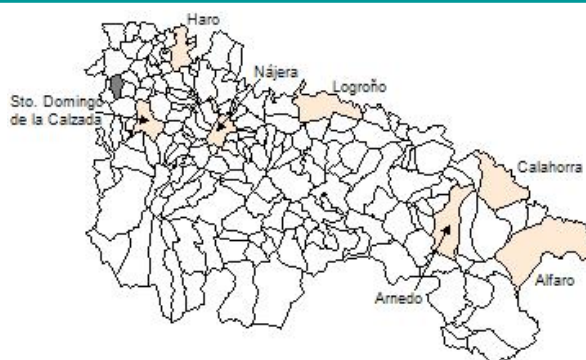


## Ficha Municipal - 2011

### Comunidad Autónoma de La Rioja



Gobierno de La Rioja  
Hacienda  
Instituto de Estadística de La Rioja



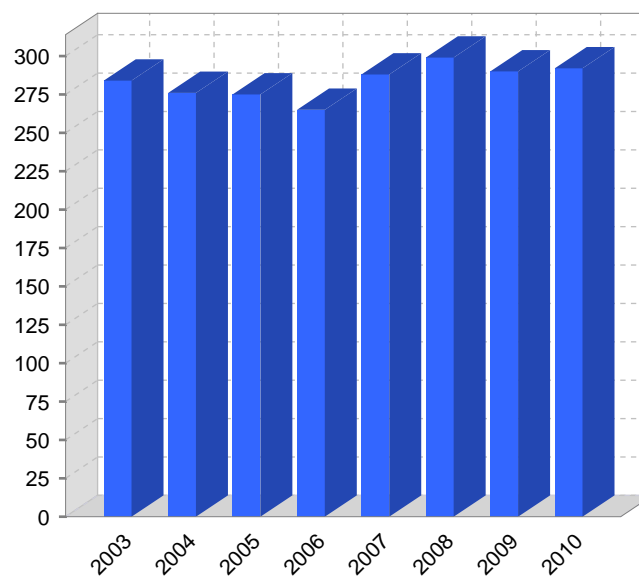
## 1. Datos Generales

Código INE	26087	Superficie municipal (Km <sup>2</sup> )	12,71
Municipio	Leiva	Altitud máxima del núcleo principal del municipio (m)	587
Partido judicial	Haro	Distancia a la capital	58
Zona de salud	Santo Domingo de la Calzada	Número de núcleos	2

## 2. Evolución Demográfica

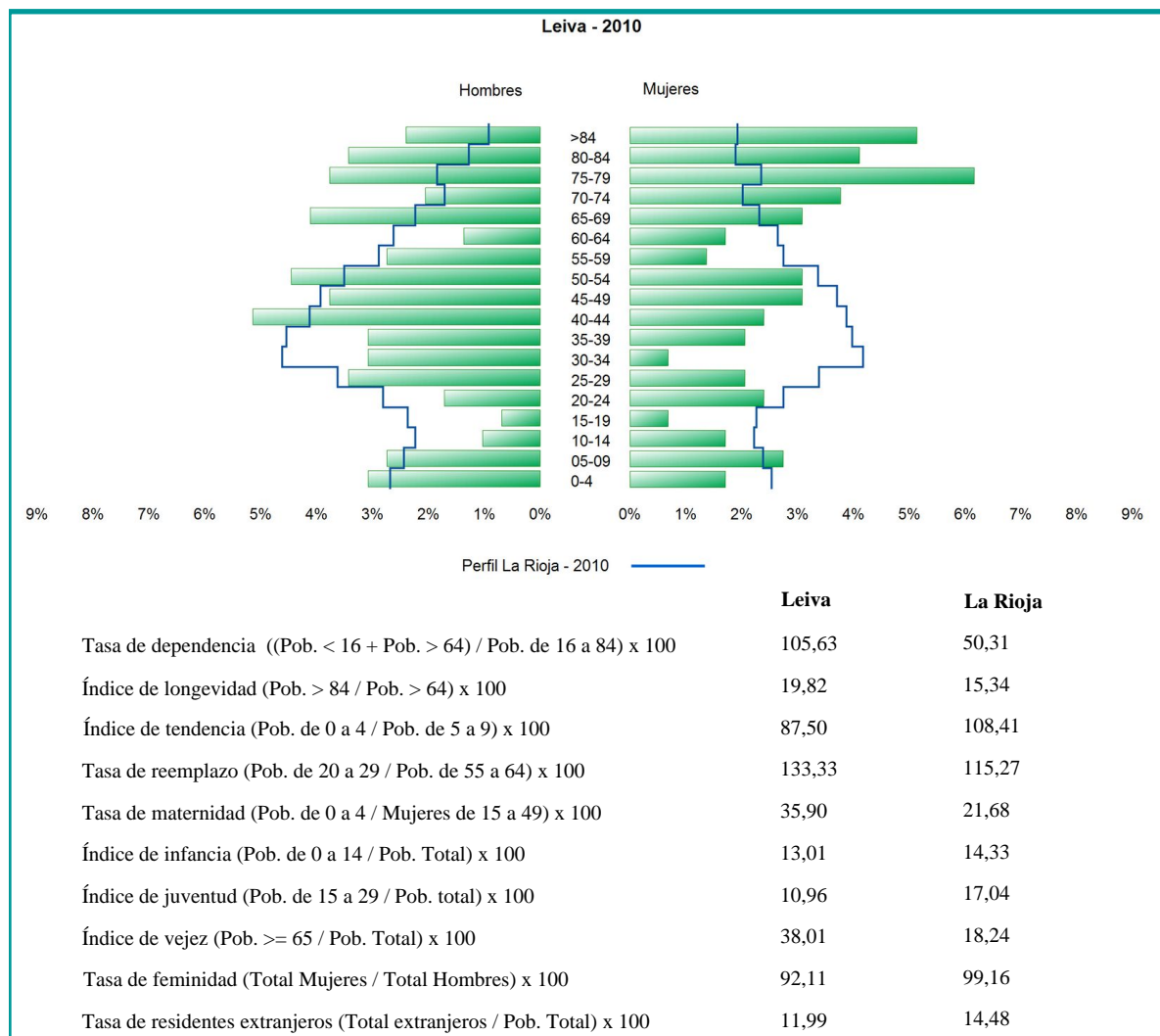
Padrón	2004	2005	2006	2007	2008	2009	2010
Total	276	275	265	288	299	290	292
Hombres	139	140	132	139	151	147	152
Mujeres	137	135	133	149	148	143	140
Densidad	21,7	21,6	20,8	22,7	23,5	22,8	23,0

Rectificaciones padronales



Censo	1991	2001
Total	359	253
Hombres	174	129
Mujeres	185	124
Extranjeros	1	

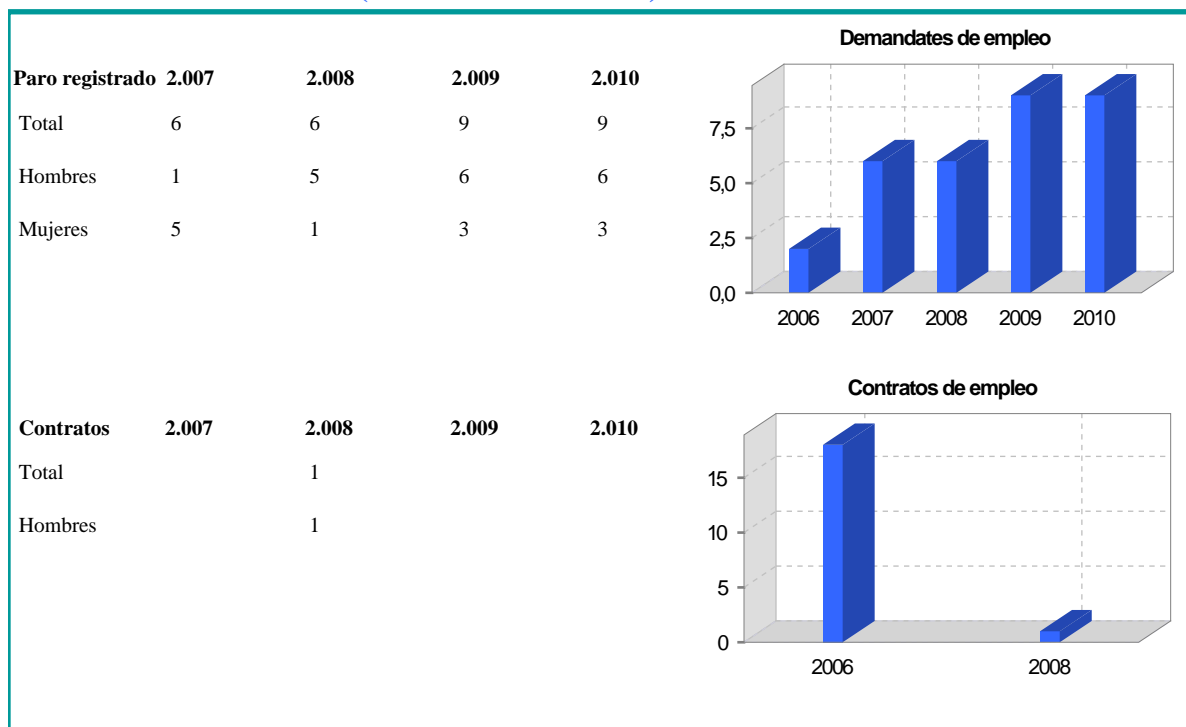
### 3. Pirámide, índices y tasas de Población (1/1/2010)



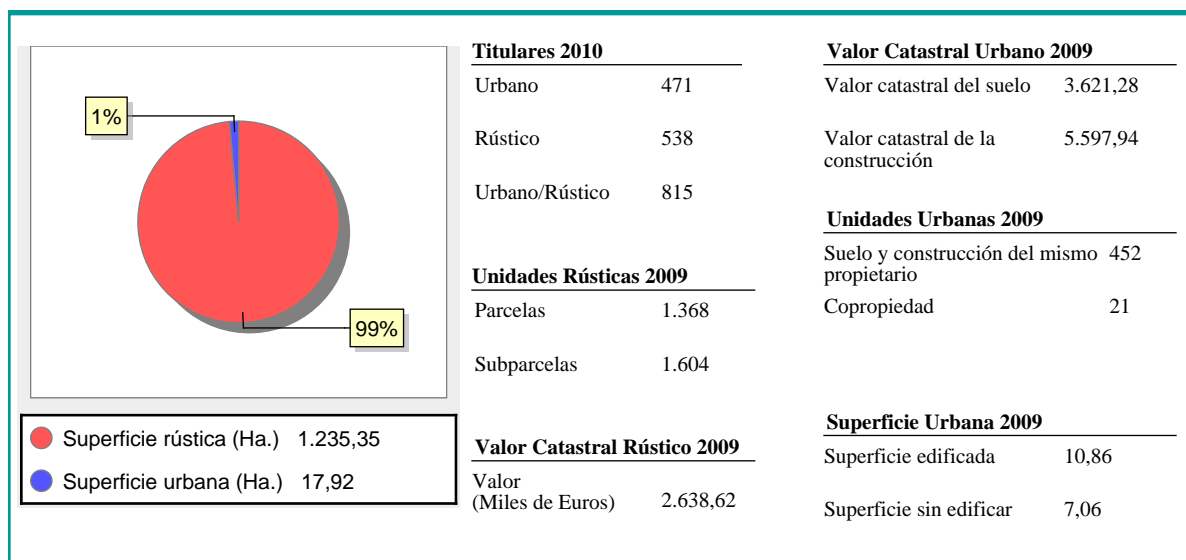
### 4. Movimiento Natural de la Población

	2004	2005	2006	2007	2008	2009
<b>Nacimientos</b>	2	3	1	1	4	1
<b>Defunciones</b>	2	3	2	5	5	
<b>Matrimonios</b>			2			2
<b>Crecimiento vegetativo</b>	0	0	-1	-4	-1	-3
<b>Tasa de mortalidad</b>	7,25	10,91	7,55	17,36	16,72	
<b>Tasa de natalidad</b>	7,25	10,91	3,77	3,47	13,38	3,45
<b>Tasa de nupcialidad</b>			7,55			6,90

## 5. Mercado Laboral. (a 31 de diciembre)



## 6. Catastro



### 7. Ganadería - 2010

	Cabezas ganaderas	unidades ganaderas
<b>Aves</b>		
Gallinas		
Pollos		
<b>Bovinos</b>		
Terneros de cebo		
Vacas de carne		
Vacas de ordeño		
<b>Conejas</b>		
Conejas		
<b>Ovinos y Caprinos</b>		
Cabras		
Ovejas		
<b>Porcinos</b>		
Cerdas		
Cerdos de cebo		

SIN DATOS

### 8. Distribución General del Terreno - 2009

	Total	Regadío	Secano
<b>Total Municipal</b>	1.263	202	1.061
<b>Tierras de cultivo</b>			
Barbecho y otras tierras	47	1	46
Cultivos herbáceos	1.055	194	861
Cultivos leñosos	33		33
<b>Tierras para pastos</b>			
Pastizales	10		10
Prados naturales			
<b>Terreno forestal</b>			
Monte abierto		7	15
Monte leñoso	11		11
Monte maderable	11	7	4
<b>Otras superficies</b>			
Erial a pastos	42		42
Espartizal			
Ríos y lagos	10		10
Superficie no agrícola	39		39
Terreno improductivo	5		5

90% 8% 2% 1%

● Tierras de cultivo 1.135 ● Tierras para pastos 10 ● Terreno forestal 22  
● Otras superficies 96

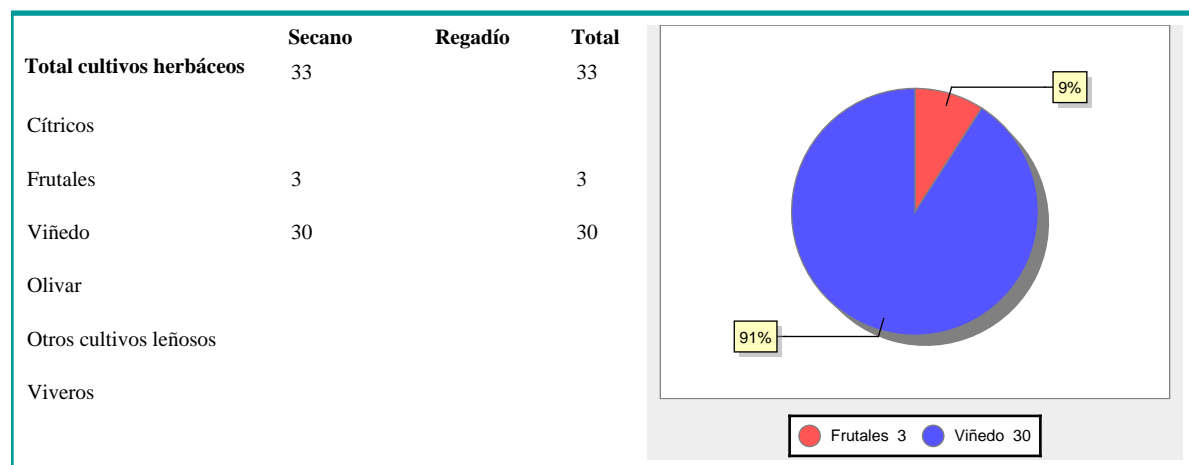
### 9. Distribución de cultivos herbáceos (Ha.) - 2009

	Secano	Regadío	Total
<b>Total cultivos herbáceos</b>	861	194	1.055
Cereales grano	746	32	778
Leguminosas grano	21		21
Patata		48	48
Cultivos industriales	94	7	101
Flores y plantas			
Cultivos forrajeros		1	1
Hortalizas		106	106

74% 10% 10% 5% 2%

● Cereales grano 778 ● Leguminosas grano 21 ● Patata 48  
● Cultivos industriales 101 ● Cultivos forrajeros 1  
● Hortalizas 106

## 10. Distribución de cultivos leñosos (Ha.) - 2009



## 11. Parque de Vehículos

	2001	2002	2003	2004	2005	2006	2007	2008	2009	2010
Total vehículos	166	179	190	199	188	203	207	206	204	207
Automóviles	120	128	139	143	135	135	140	137	136	135
Motos	2	2	4	5	4	5	4	5	4	4
Furgonetas y Camiones	44	49	47	50	47	61	61	61	61	64
Autobuses										
Tractores industriales										
Otros vehículos				1	2	2	2	3	3	4

## 12. Entidades Financieras

	2005	2006	2007	2008	2009	2010
Bancos						
Cajas de Ahorro	2	2	2	2	2	2
Cooperativas de Crédito						
Entidades Financieras de Crédito						

## 13. Salud

	2006	2007	2008	2009	2010
Centros de salud					
Consultorios	1	1	1	1	1
Farmacias	1	1	1	1	1
Botiquines					

## 14. Espacios Deportivos

	2009	2010
Campos de tiro	0	0
Campos de golf	0	0
Campos de futbol	1	1
Rocodromos	0	0
Pistas de petanca	0	0
Pistas de padel	0	0
Pistas de atletismo	0	0
Piscinas cubiertas	0	0
Pistas de squash	0	0
Pistas polideportivas	0	0
Pistas de tenis	0	0
Piscinas al aire libre	1	1
Pabellones polideportivos	0	0
Pabellones con fronton	0	0
Frontones	1	1

## 15. Turismo - 2011

	Establecimientos	Habitaciones	Plazas
Hoteles			
Casas rurales	1	4	8
Restaurantes			
Hostales			
Pensiones			
Turismo activo	1		
Agencias de viajes			
Apartamentos			
Campings			
Albergues turísticos			
Empresas organizadoras de congresos y reuniones			

## 16. Presupuestos Municipales

Gastos por capitulos	2010
Gastos de Personal	46.099,36
Gastos en Bienes Corrientes y Servicios	153.793,66
Gastos Financieros	
Transferencias Corrientes	34.752,04
Inversiones Reales	591.279,9
Transferencias de Capital	
Activos Financieros	
Pasivos Financieros	5.000

Ingresos por capitulos	2010
Impuestos Directos	76.535,83
Impuestos Indirectos	28.000
Tasas y Otros Ingresos	141.762,66
Transferencias Corrientes	82.300
Ingresos Patrimoniales	45.000
Enajenacion de Inversiones Reales	
Transferencias de Capital	452.326,47
Activos Financieros	
Pasivos Financieros	60.000

**Gastos**

**Ingresos**

### **17. Educación - Curso 2010 / 2011 - Centros públicos**

Educación Infantil, Primaria y Especial

ESO, Bachillerato y Ciclos Formativos

### **18. Educación - Curso 2010 / 2011 - Centros privados**

Educación Infantil, Primaria y Especial

ESO, Bachillerato y Ciclos Formativos